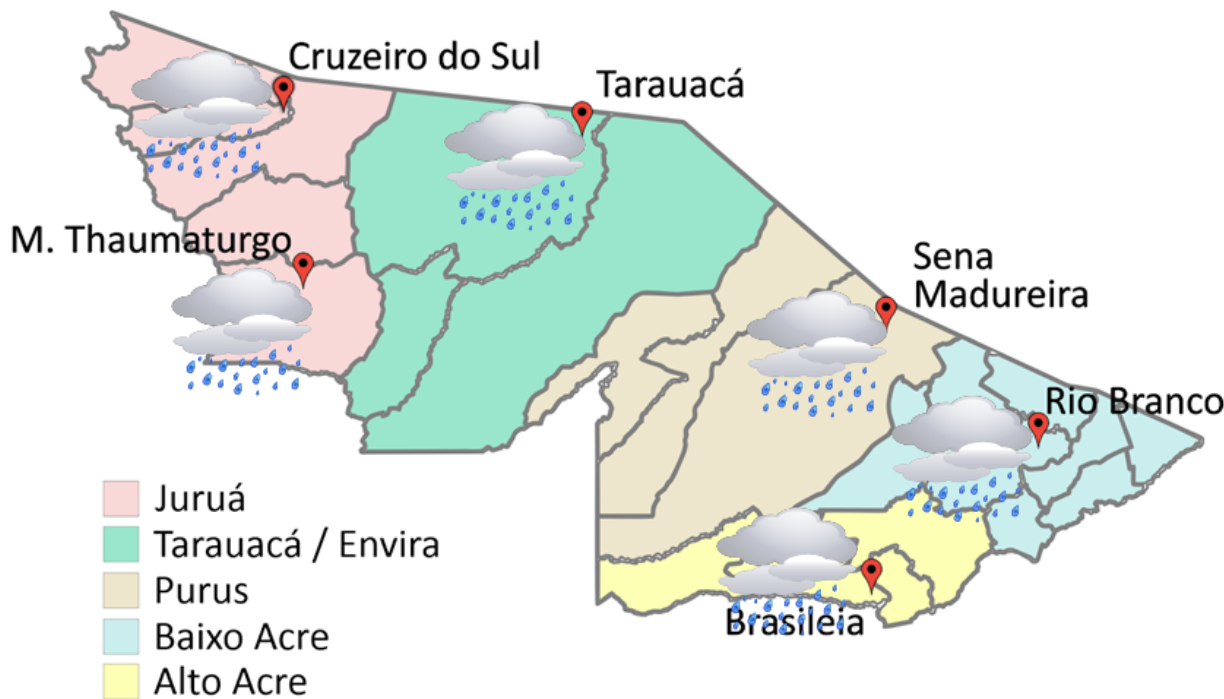


PREVISÃO DO TEMPO

26/11/2019 - Nº 219

A Divisão de Meteorologia do Sistema de Proteção da Amazônia informa que a terça-feira será de sol por entre nuvens em todo o Estado. O tempo varia entre parcialmente nublado a nublado e a previsão é de pancadas de chuvas isoladas seguidas de trovoadas.



FORNE:
 Ministério da Defesa
 Sistema de Proteção da Amazônia
 Centro Regional de Porto Velho
 Divisão de Meteorologia e Climatologia - DIVMET

SALA DE SITUAÇÃO
 DE MONITORAMENTO HIDROMETEOROLÓGICO

IMC INSTITUTO DE MUDANÇAS CLIMÁTICAS E REGULAÇÃO DE SERVIÇOS AMBIENTAIS

SECRETARIA DE ESTADO DE
MEIO AMBIENTE



Tabela 1 - Previsões regionais				Fonte: SIPAM
CIDADE	Temp. (°C)	UR (%)	Vento	CONDIÇÃO DO TEMPO
	MAX/MIN	MAX/MIN	DIR.	
Rio Branco	34/24	95/55	N-NW	Céu parcialmente nublado a nublado com pancadas de chuva e trovoadas isoladas.
Brasileia	34/23	95/55	N-NW	Céu parcialmente nublado a nublado com pancadas de chuva e trovoadas isoladas.
Sena Madureira	33/24	95/55	N-NW	Céu parcialmente nublado a nublado com pancadas de chuva e trovoadas isoladas.
Tarauacá	33/24	80/45	N-NW	Céu parcialmente nublado a nublado com pancadas de chuva e trovoadas isoladas.
Cruzeiro do Sul	34/25	80/45	N-NW	Céu parcialmente nublado a nublado com pancadas de chuva e trovoadas isoladas.
Marechal Thaumaturgo	34/25	80/45	N-NW	Céu parcialmente nublado a nublado com pancadas de chuva e trovoadas isoladas.

NÍVEL DOS RIOS

26/11/2019 - Nº 219

Tabela 2 - Nível dos Rios

Rio – Localização	Cota de inundação Alerta Alerta Máx.	Leitura do Dia Anterior/ Atual	
Rio Acre - Assis Brasil	11,30 12,50	3,50 3,20	↓
Rio Acre – Brasileia	9,80 11,40	2,66 2,45	↓
Rio Acre – Capixaba	14,00 14,70	6,02 5,42	↓
Rio Acre – Xapuri	12,50 13,40	4,19 4,03	↓
Rio Acre – Rio Branco	13,50 14,00	8,38 7,78	↓
Rio Rola – Rio Branco	14,50 15,00	8,93 8,50	↓
Rio Iaco - Sena Madureira	14,00 15,20	5,00 4,89	↓
Rio Liberdade - Ponte do Rio Liberdade	13,50 14,00	6,32 5,61	↓
Rio Envira – Feijó	13,50 14,00	7,39 7,21	↓
Rio Juruá – Cruzeiro do Sul	11,80 13,00	8,34* 9,68*	↑

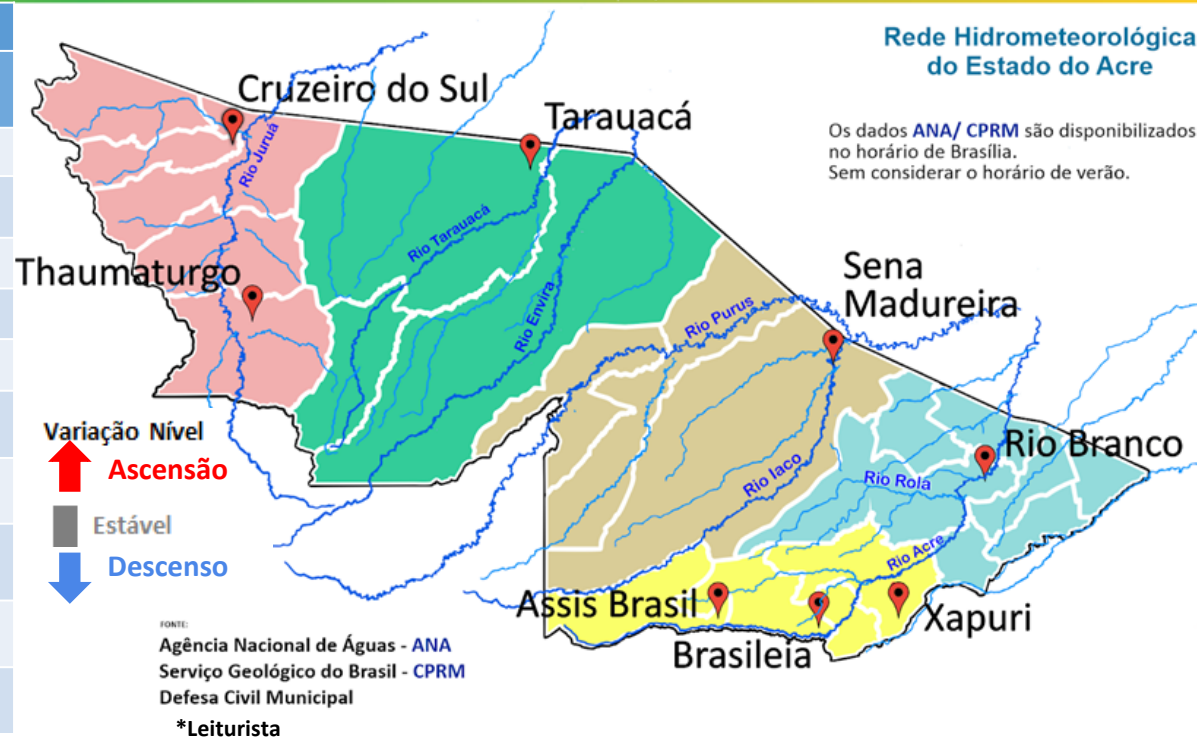
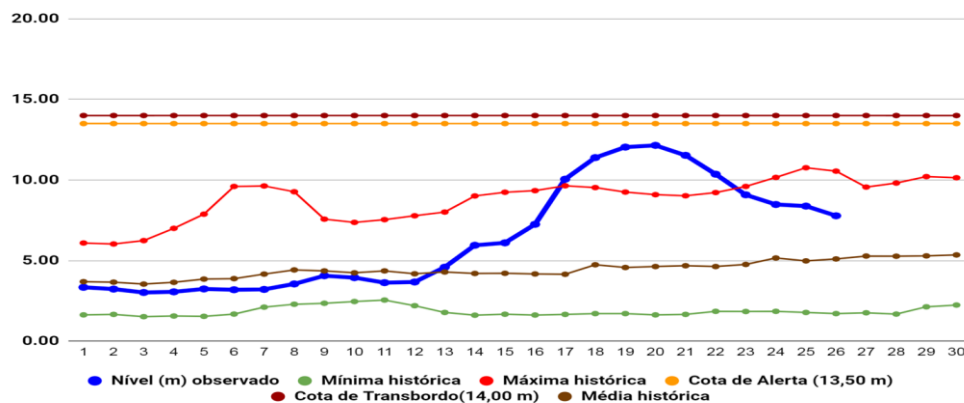
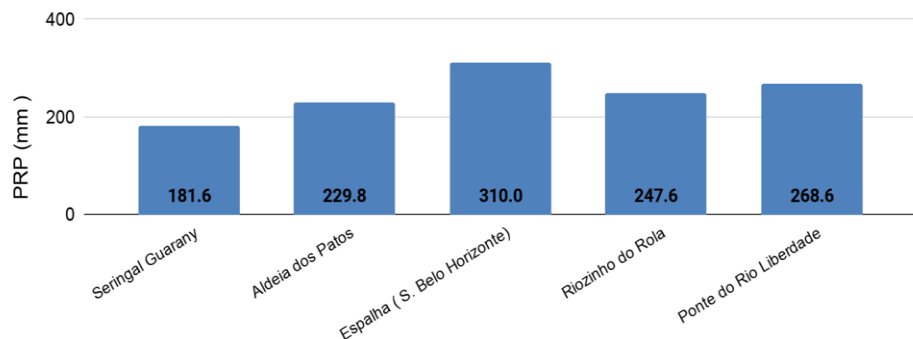


Gráfico 1 - Tendência do Nível do Rio Acre (Rio Branco) NOVEMBRO 2019



Na leitura de hoje (26/11/2019), de acordo com a Tabela 2, as plataformas de monitoramento indicam redução de nível nos rios monitorados, na leitura das 07h00min, exceto o Rio Juruá em Cruzeiro do Sul. No gráfico 1, o Rio Acre em Rio Branco apresenta nível de 7,78 m (linha azul), mostrando-se abaixo da máxima histórica – 10,55 m (linha vermelha) para o período.

Gráfico 2 - Acumulado de precipitação para Estado do Acre



O **Gráfico 2** acima apresenta o acumulado de chuva do início do mês de novembro (01/11/2019) até hoje (26/11/2019 – 10h00min). A estação de monitoramento do Espalha - S. Belo Horizonte registrou (310,0 mm), Ponte do Rio Liberdade (268,6 mm), Riozinho do Rola (247,6 mm), Aldeia dos Patos (229,8 mm) e Seringal Guarany (181,6 mm).

O **Gráfico 3 ao lado** apresenta o acumulado de chuva do início do mês de novembro (01/11/2019) até hoje (26/11/2019 – 10h00min) para as estações de monitoramento que possuem série climatológica para efeito de comparação, onde é possível observar se a chuva está abaixo ou acima do esperado para o mês. Os maiores acumulados de chuva registrados foram em Xapuri (394,8 mm), Assis Brasil (360,2 mm), Cruzeiro do Sul - INMET (314,2 mm), Capixaba - Col. São José (305,4 mm), Rio Branco - INMET (292,2 mm), Brasileia (244,8 mm), Porto Acre (230,6 mm), Feijó (198,0 mm) e Santa Rosa (192,4 mm).

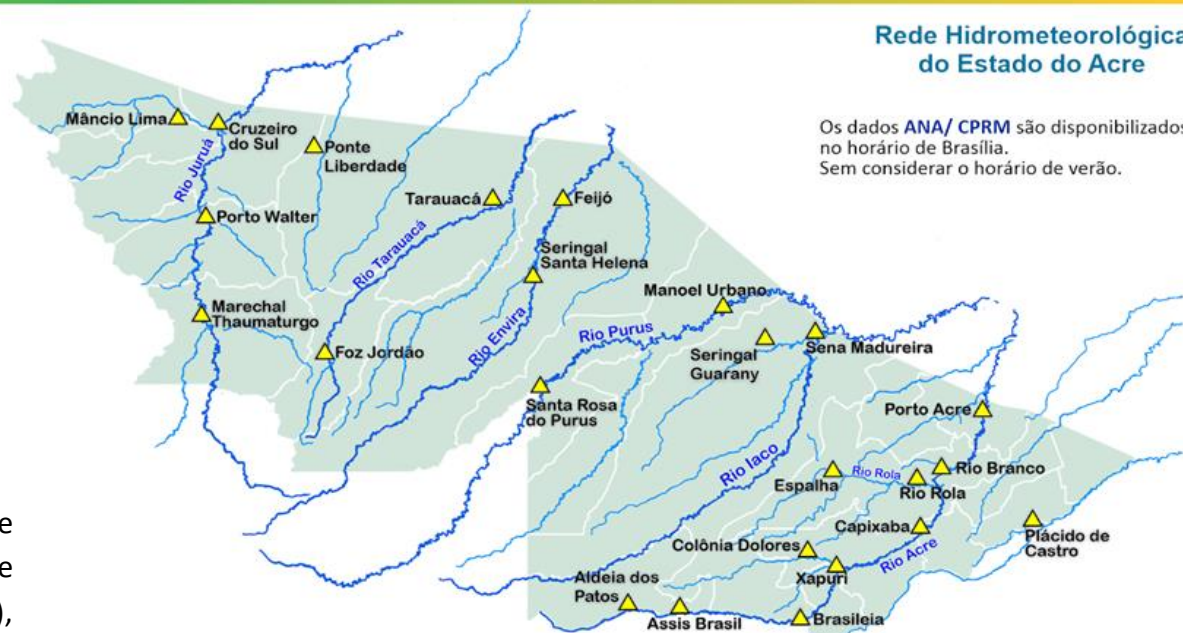


Gráfico 3 - Acumulado de precipitação para Estado do Acre

