

PREVISÃO DO TEMPO

19/11/2019 - Nº 214

A Divisão de Meteorologia do Sistema de Proteção da Amazônia informa que a Zona de Convergência do Atlântico Sul - ZCAS ainda atuante na região. O fluxo de umidade vindo da Amazônia, gera instabilidade na atmosfera sobre o estado, proporcionando a formação de bastante nuvens de chuvas. O tempo varia sua nebulosidade entre nublado e períodos de encoberto. A previsão é de pancadas de chuvas e trovoadas em todas as regiões.

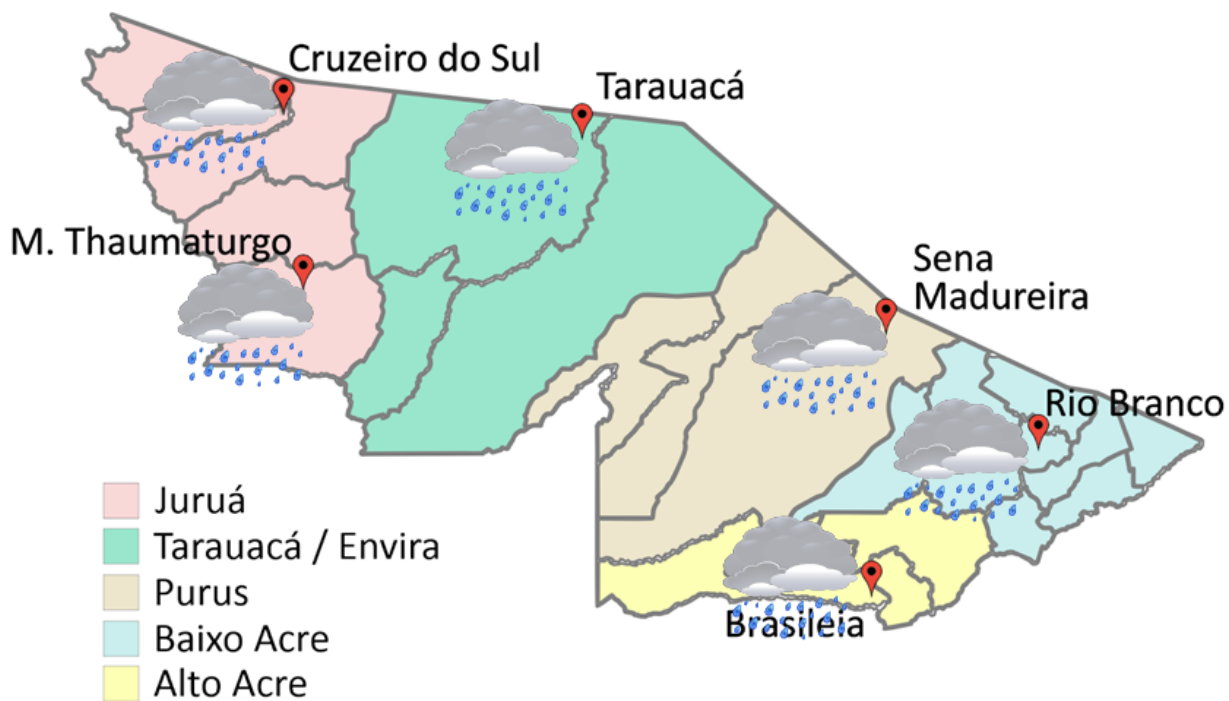


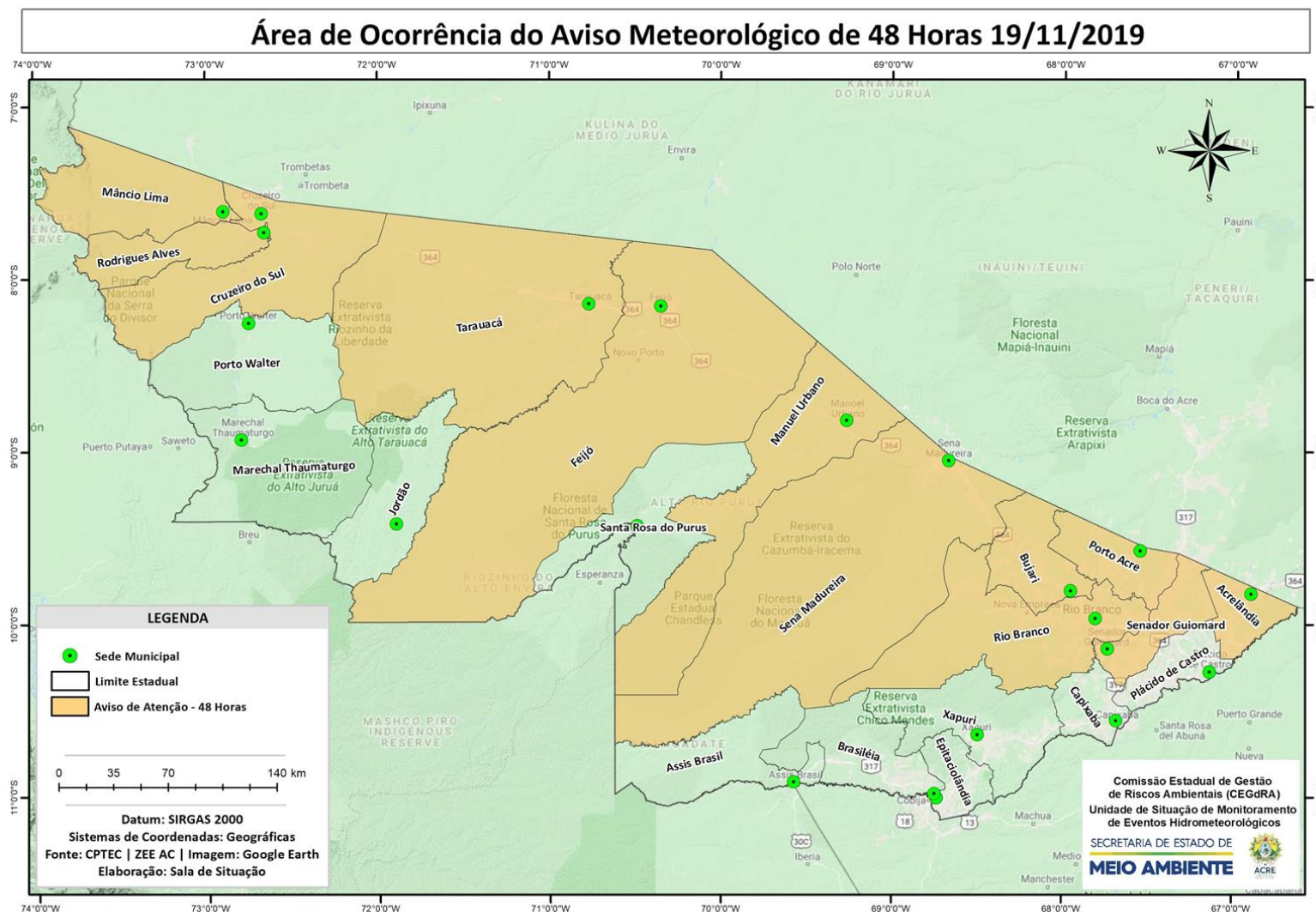
Tabela 1 - Previsões regionais Fonte: INMET

CIDADE	Temp. (°C)	UR (%)	Vento	CONDIÇÃO DO TEMPO
	MAX/MIN	MAX/MIN	DIR.	
Rio Branco	28/23	90/40	SE-NE	Céu nublado a encoberto com pancadas de chuva e trovoadas.
Brasileia	28/22	90/40	SE-NE	Céu nublado a encoberto com pancadas de chuva e trovoadas.
Sena Madureira	27/23	90/40	SE-NE	Céu nublado a encoberto com pancadas de chuva e trovoadas.
Tarauacá	27/22	75/45	E-NE	Céu nublado a encoberto com pancadas de chuva e trovoadas.
Cruzeiro do Sul	28/23	75/45	E-NE	Céu nublado a encoberto com pancadas de chuva e trovoadas.
Marechal Thaumaturgo	28/23	75/45	E-NE	Céu nublado a encoberto com pancadas de chuva e trovoadas.

AVISO METEOROLÓGICO 19/11/2019

Na área em destaque do mapa, ocorrerão chuvas localmente fortes, acompanhadas de rajadas de vento e descargas elétricas pontuais.

Fonte: CPTEC



NÍVEL DOS RIOS

19/11/2019 - Nº 214

Tabela 2 - Nível dos Rios

Rio – Localização	Cota de inundação Alerta Alerta Máx.	Leitura do Dia Anterior/ Atual	
Rio Acre - Assis Brasil	11,30 12,50	3,92 4,55	↑
Rio Acre – Brasileia	9,80 11,40	7,70 4,66	↓
Rio Acre – Capixaba	14,00 14,70	10,60 11,02	↑
Rio Acre – Xapuri	12,50 13,40	11,02 9,86	↓
Rio Acre – Rio Branco	13,50 14,00	11,39 12,04	↑
Rio Rola – Rio Branco	14,50 15,00	7,11 7,90	↑
Rio Iaco - Sena Madureira	14,00 15,20	8,01 7,81	↓
Rio Liberdade - Ponte do Rio Liberdade	13,50 14,00	2,91 2,25	↓
Rio Juruá – Marechal Thaumaturgo	11,70 12,00	5,86 SL	
Rio Juruá – Cruzeiro do Sul	11,80 13,00	7,30* 8,86*	↑

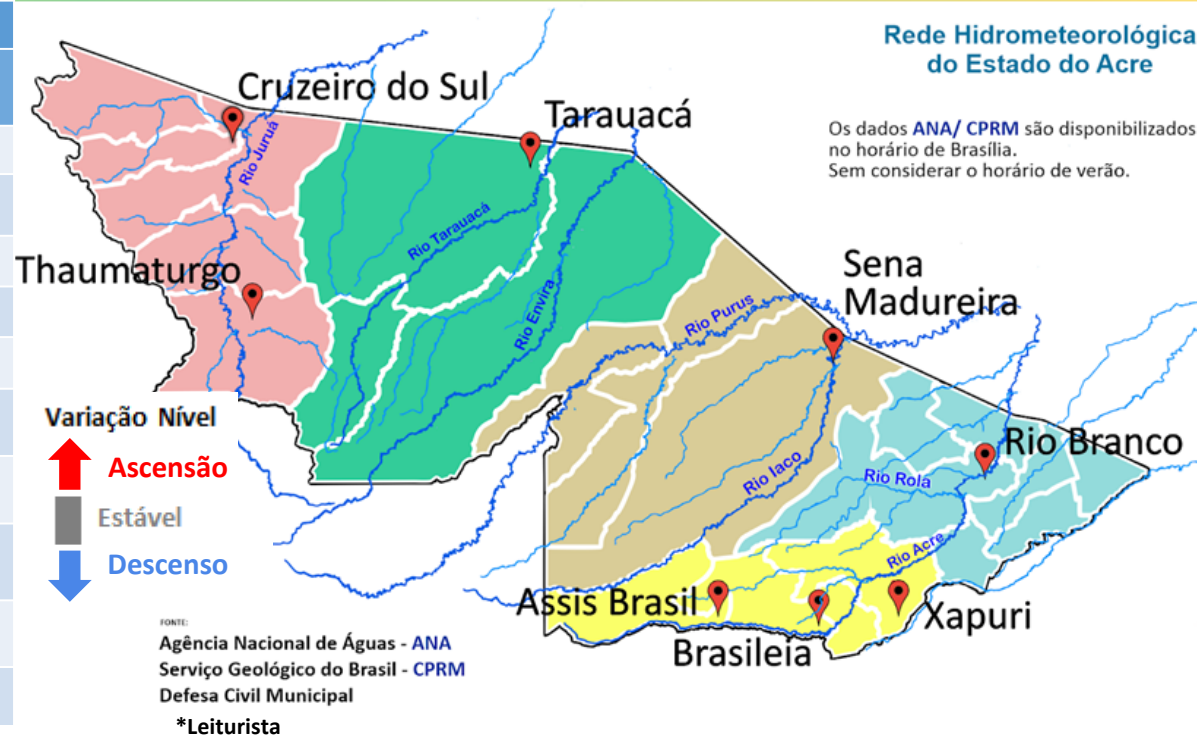
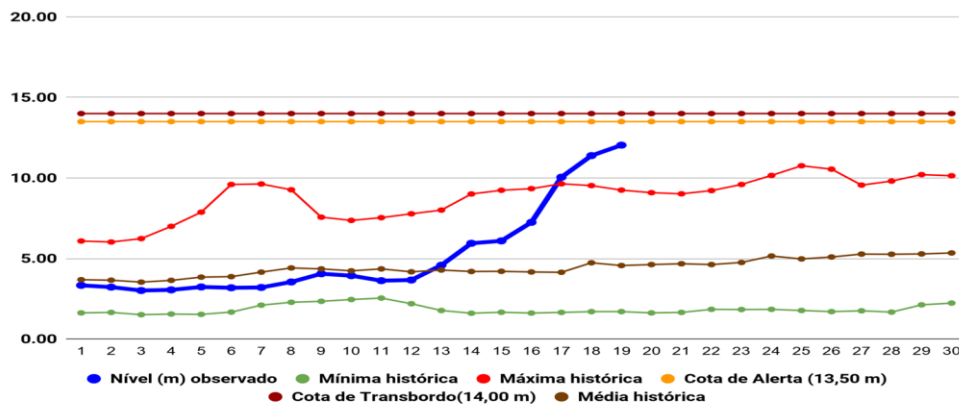
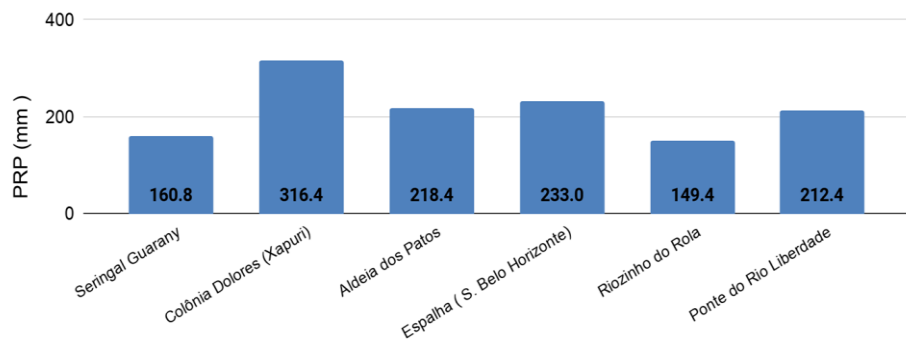


Gráfico 1 - Tendência do Nível do Rio Acre (Rio Branco) NOVEMBRO 2019



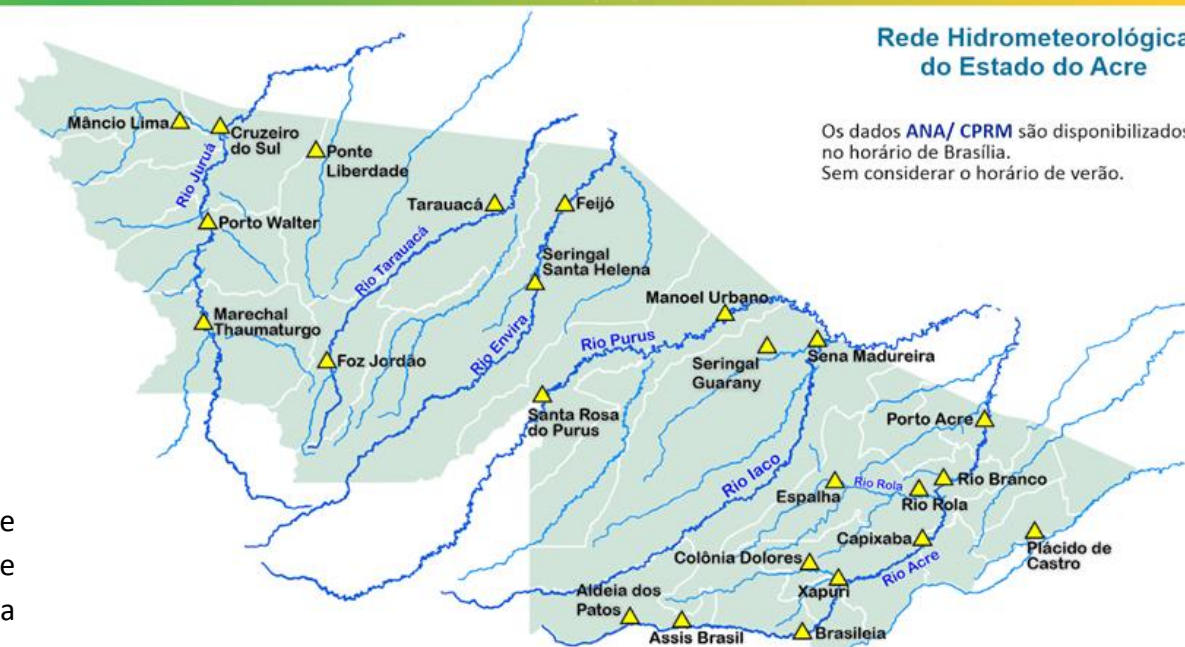
Na leitura de hoje (19/11/2019), de acordo com a Tabela 2, as plataformas de monitoramento indicam elevação de nível nos rios monitorados, na leitura das 07h00min, exceto o Rio Acre em Assis Brasil, Xapuri, o Rio Iaco em Sena Madureira e o Rio Liberdade na Ponte do Rio Liberdade. No gráfico 1, o Rio Acre em Rio Branco apresenta nível de 12,04 m (linha azul), mostrando-se acima da máxima histórica – 9,25 m (linha vermelha) para o período.

Gráfico 2 - Acumulado de precipitação para Estado do Acre



O Gráfico 2 acima apresenta o acumulado de chuva do início do mês de novembro (01/11/2019) até hoje (19/11/2019 – 10h00min). A estação de monitoramento da Colônia Dolores - Xapuri registrou (316,4 mm), Espalha - S. Belo Horizonte (233,0 mm), Aldeia dos Patos (218,4 mm), Ponte do Rio Liberdade (212,4 mm), Seringal Guarany (160,8 mm) e Riozinho do Rola (149,4 mm).

O Gráfico 3 ao lado apresenta o acumulado de chuva do início do mês de novembro (01/11/2019) até hoje (19/11/2019 – 10h00min) para as estações de monitoramento que possuem série climatológica para efeito de comparação, onde é possível observar se a chuva está abaixo ou acima do esperado para o mês. Os maiores acumulados de chuva registrados foram em Xapuri (374,8 mm), Assis Brasil (308,0 mm), Rio Branco - INMET (230,0 mm), Capixaba - Col. São José (269,2 mm), Cruzeiro do Sul - INMET (226,0 mm), Brasileia (212,2 mm), Porto Acre (181,4 mm), Manoel Urbano (148,8 mm) e Porto Walter (138,2 mm).



Rede Hidrometeorológica do Estado do Acre

Os dados ANA/ CPRM são disponibilizados no horário de Brasília. Sem considerar o horário de verão.

Gráfico 3 - Acumulado de precipitação para Estado do Acre

