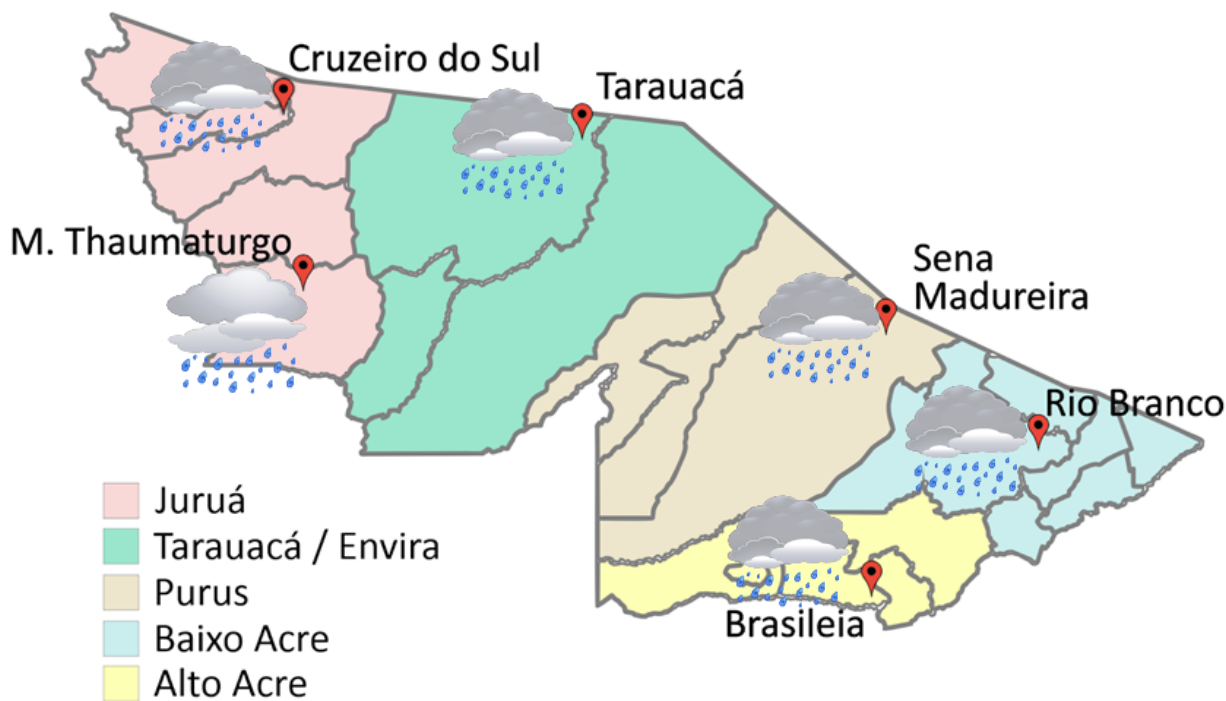


PREVISÃO DO TEMPO

11/11/2019 - Nº 209

A Divisão de Meteorologia do Sistema de Proteção da Amazônia informa que nesta segunda-feira a instabilidade continua sobre o Acre e o tempo continua carregado em todo o Estado. Para a Capital Rio Branco e demais regiões acreanas o dia será de predomínio de sol entre muitas nuvens, deixando o tempo nublado, com períodos de céu encoberto, e a qualquer hora do dia pode ocorrer pancadas de chuva acompanhadas de trovoadas.



FONTE:
 Ministério da Defesa
 Sistema de Proteção da Amazônia
 Centro Regional de Porto Velho
 Divisão de Meteorologia e Climatologia - DIVMET

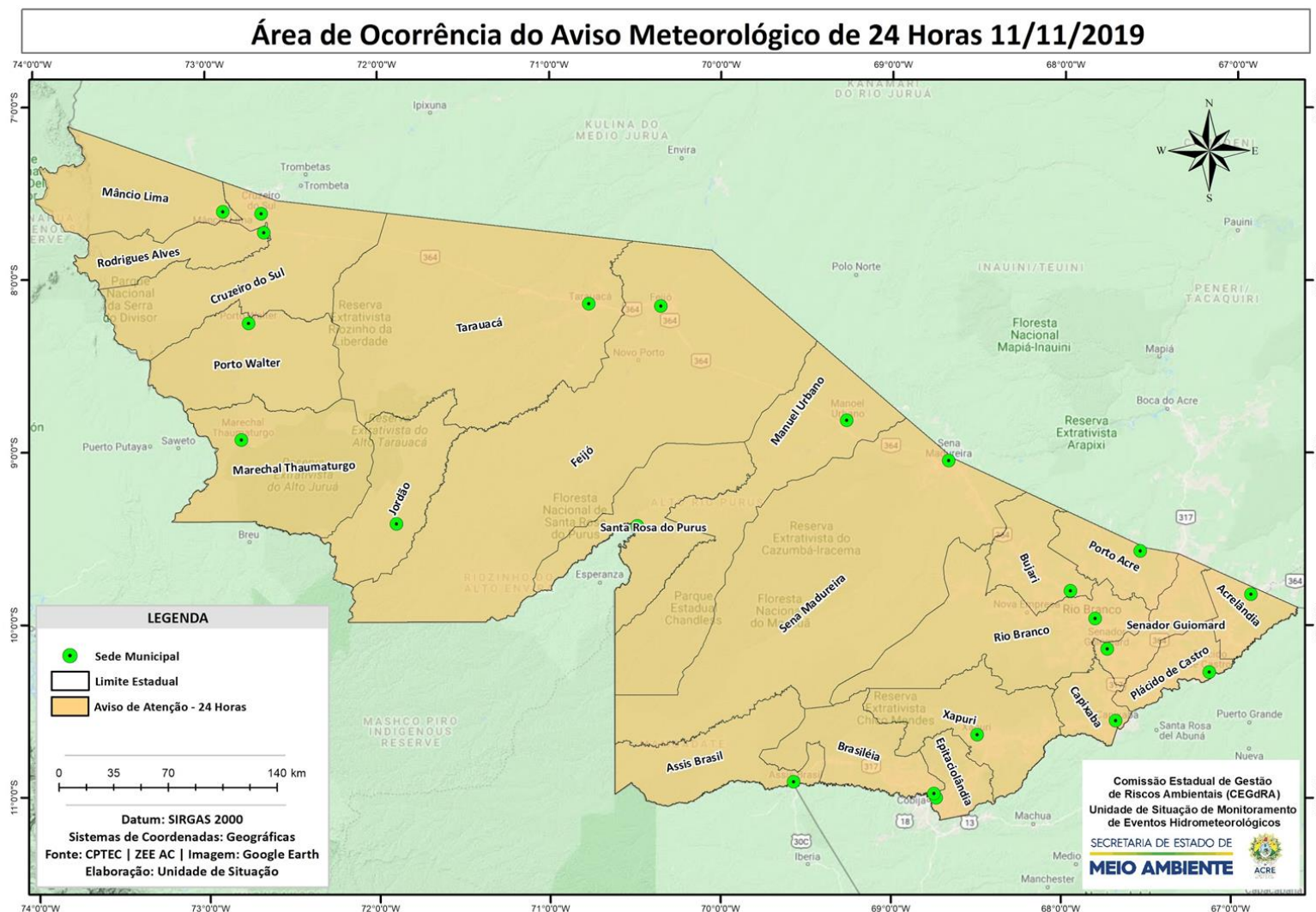
Tabela 1 - Previsões regionais Fonte: SIPAM

CIDADE	Temp. (°C)	UR (%)	Vento	CONDIÇÃO DO TEMPO
	MAX/MIN	MAX/MIN	DIR.	
Rio Branco	31/22	95/60	E-SE	Céu nublado a encoberto com pancadas de chuva e trovoadas.
Brasileia	29/21	95/60	SE-S	Céu nublado a encoberto com pancadas de chuva e trovoadas.
Sena Madureira	31/22	95/60	SE-W	Céu nublado a encoberto com pancadas de chuva e trovoadas.
Tarauacá	31/22	95/65	E-SW	Céu nublado a encoberto com pancadas de chuva e trovoadas.
Cruzeiro do Sul	30/23	95/60	E-SW	Céu nublado a encoberto com pancadas de chuva e trovoadas.
Marechal Thaumaturgo	30/23	95/60	E-SW	Céu nublado a encoberto com pancadas de chuva e trovoadas.

AVISO METEOROLÓGICO 07/11/2019

Conforme as informações disponibilizadas pelo CPTEC e INMET. Indicam que as áreas em destaque poderá ocorrer chuva localmente de forte intensidade, acompanhada de descargas elétricas e ocasionais rajadas de vento de forte intensidade nesta segunda-feira (11/11).

Fonte: CPTEC/INMET



NÍVEL DOS RIOS

11/11/2019 - Nº 209

Tabela 2 - Nível dos Rios

Rio – Localização	Cota de inundação Alerta Alerta Máx.	Leitura do Dia Anterior/ Atual	
Rio Acre - Assis Brasil	11,30 12,50	3,14 3,11	↓
Rio Acre – Brasileia	9,80 11,40	1,79 1,72	↓
Rio Acre – Capixaba	14,00 14,70	2,13 2,00	↓
Rio Acre – Xapuri	12,50 13,40	2,91 3,56	↑
Rio Acre – Rio Branco	13,50 14,00	3,94 3,63	↓
Rio Rola – Rio Branco	14,50 15,00	2,69 2,44	↓
Rio Iaco - Sena Madureira	14,00 15,20	2,14 2,00	↓
Rio Liberdade - Ponte do Rio Liberdade	13,50 14,00	3,56 3,47	↓
Rio Juruá – Marechal Thaumaturgo	11,70 12,00	2,97 2,90	↓
Rio Juruá – Cruzeiro do Sul	11,80 13,00	5,92* 5,90*	↓

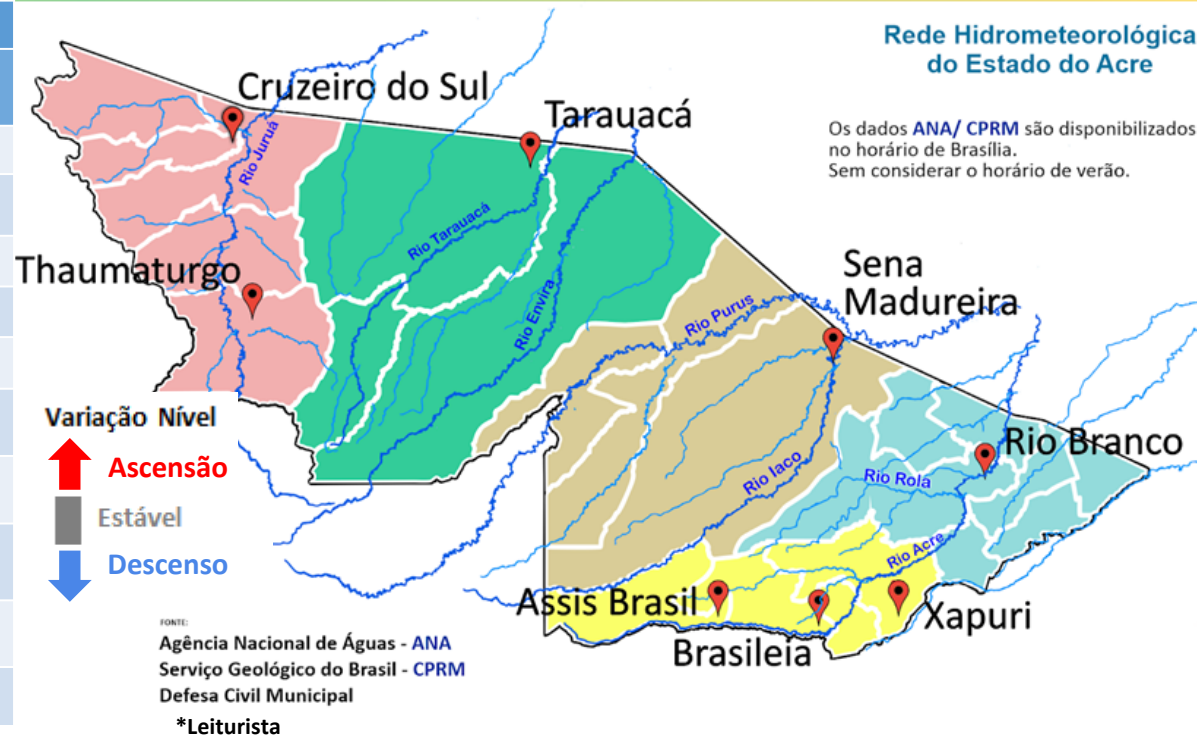
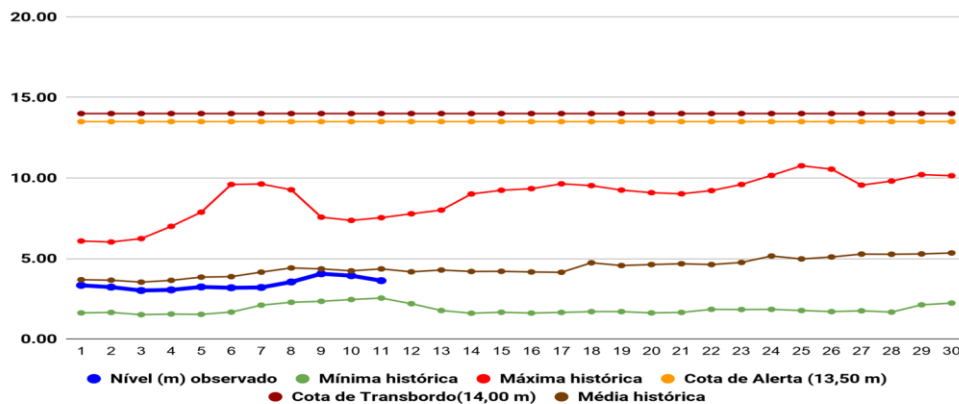
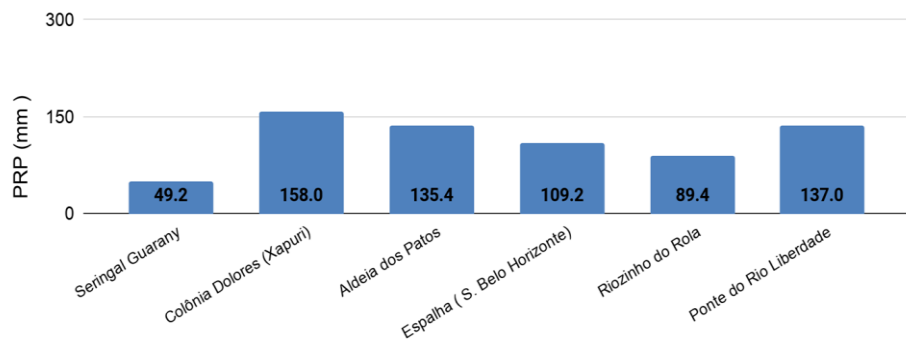


Gráfico 1 - Tendência do Nível do Rio Acre (Rio Branco) NOVEMBRO 2019



Na leitura de hoje (11/11/2019), de acordo com a Tabela 2, as plataformas de monitoramento indicam redução de nível nos rios monitorados, na leitura das 07h00min, exceto o Rio Acre em Xapuri com 3,56 m. No gráfico 1, o Rio Acre em Rio Branco apresenta nível de 3,63 m (linha azul), mostrando-se abaixo da média histórica – 4,36 m (linha marrom) para o período.

Gráfico 2 - Acumulado de precipitação para Estado do Acre



O **Gráfico 2 acima** apresenta o acumulado de chuva do início do mês de novembro (01/11/2019) até hoje (11/11/2019 – 15h00min). A estação de monitoramento da Colônia Dolores - Xapuri (158,0 mm), Ponte do Rio Liberdade registrou (137,0 mm), Aldeia dos Patos (135,4 mm), Espalha - S. Belo Horizonte (109,2 mm), Riozinho do Rola (89,4 mm) e Seringal Guarany (49,2 mm).

O **Gráfico 3 ao lado** apresenta o acumulado de chuva do início do mês de novembro (01/11/2019) até hoje (11/11/2019 – 15h00min) para as estações de monitoramento que possuem série climatológica para efeito de comparação, onde é possível observar se a chuva está abaixo ou acima do esperado para o mês. Os maiores acumulados de chuva registrados foram em Xapuri (237,4 mm), Capixaba - Col. São José (168,8 mm), Assis Brasil (166,6 mm), Cruzeiro do Sul - INMET (109,8 mm), Porto Walter (106,0 mm), Porto Acre (93,2) e Rio Branco - INMET (87,8 mm).

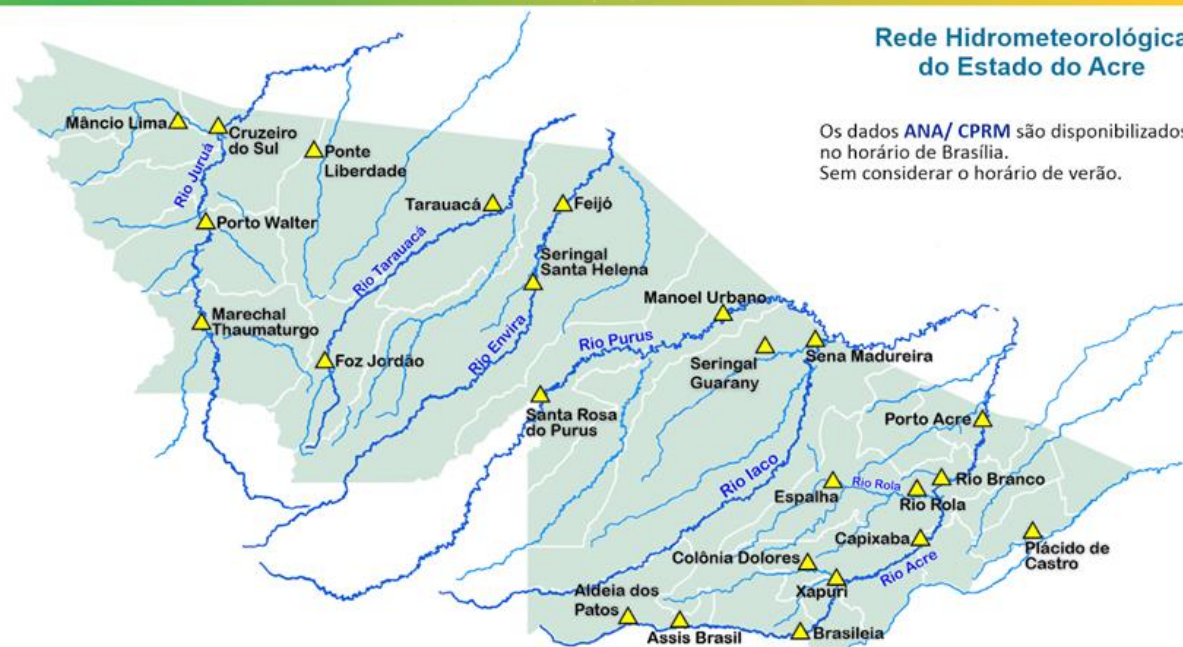


Gráfico 3 - Acumulado de precipitação para Estado do Acre

