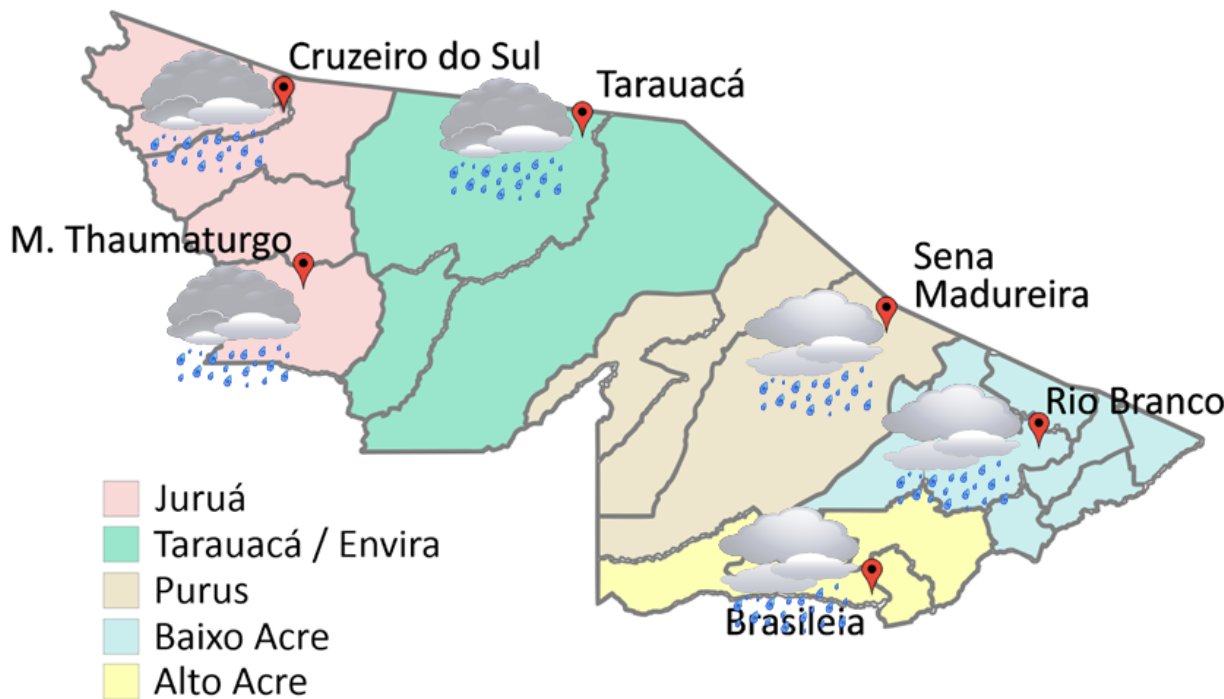


PREVISÃO DO TEMPO

05/11/2019 - Nº 205

A Divisão de Meteorologia do Sistema de Proteção da Amazônia informa que nesta terça-feira o tempo segue carregado no Acre. A previsão é de céu nublado, com sol entre muitas nuvens e com pancadas de chuva e trovoadas entre a tarde e à noite no Oeste do Estado. Já na Capital e demais regiões acreanas o dia será abafado e instável, com sol aparecendo sempre entre nuvens. O tempo varia de parcialmente nublado a nublado e ocorrem pancadas de chuva com trovoadas a partir da tarde.



FORNE:
 Ministério da Defesa
 Sistema de Proteção da Amazônia
 Centro Regional de Porto Velho
 Divisão de Meteorologia e Climatologia - DIVMET

SALA DE SITUAÇÃO
 DE MONITORAMENTO HIDROMETEOROLÓGICO

IMC INSTITUTO DE MUDANÇAS CLIMÁTICAS E REGULAÇÃO DE SERVIÇOS AMBIENTAIS

SECRETARIA DE ESTADO DE
MEIO AMBIENTE



Tabela 1 - Previsões regionais				Fonte: SIPAM
CIDADE	Temp. (°C)	UR (%)	Vento	CONDIÇÃO DO TEMPO
	MAX/MIN	MAX/MIN	DIR.	
Rio Branco	33/23	95/50	NW-W	Céu parcialmente nublado a nublado com pancadas de chuva e trovoadas.
Brasileia	32/23	95/55	NW-N	Céu parcialmente nublado a encoberto com pancadas de chuva e trovoadas.
Sena Madureira	33/23	95/50	NW-W	Céu parcialmente nublado a nublado com pancadas de chuva e trovoadas.
Tarauacá	33/23	95/60	NW-NE	Céu nublado com pancadas de chuva e trovoadas.
Cruzeiro do Sul	32/23	95/60	NW-NE	Céu nublado com pancadas de chuva e trovoadas.
Marechal Thaumaturgo	32/23	95/60	NW-NE	Céu nublado com pancadas de chuva e trovoadas.

NÍVEL DOS RIOS

05/11/2019 - Nº 205

Tabela 2 - Nível dos Rios

Rio – Localização	Cota de inundação Alerta Alerta Máx.	Leitura do Dia Anterior/ Atual	
Rio Acre - Assis Brasil	11,30 12,50	3,21 3,36	↑
Rio Acre – Brasileia	9,80 11,40	1,65 1,72	↑
Rio Acre – Capixaba	14,00 14,70	1,85 1,74	↓
Rio Acre – Xapuri	12,50 13,40	2,74 3,18	↑
Rio Acre – Rio Branco	13,50 14,00	3,06 3,24	↑
Rio Rola – Rio Branco	14,50 15,00	2,12 2,00	↓
Rio Iaco - Sena Madureira	14,00 15,20	2,41 2,35	↓
Rio Liberdade - Ponte do Rio Liberdade	13,50 14,00	2,06 2,16	↑
Rio Juruá – Marechal Thaumaturgo	11,70 12,00	2,48 2,41	↓
Rio Juruá – Cruzeiro do Sul	11,80 13,00	5,86* 5,84*	↓

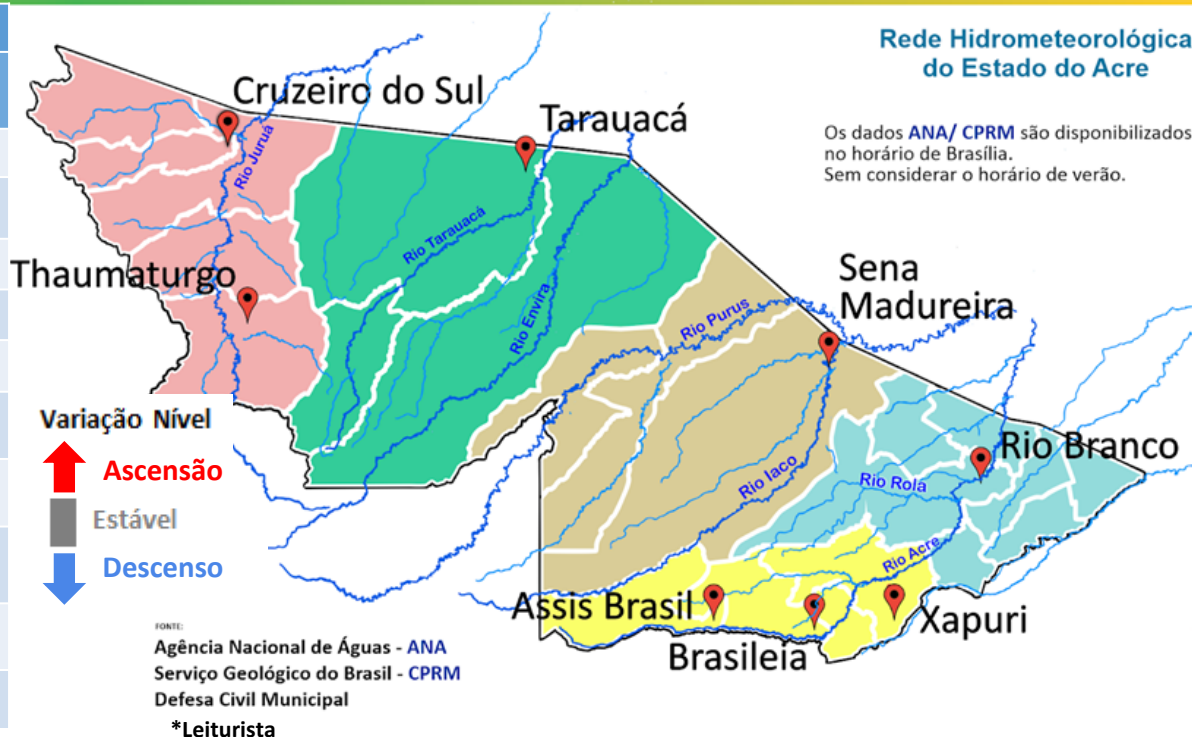
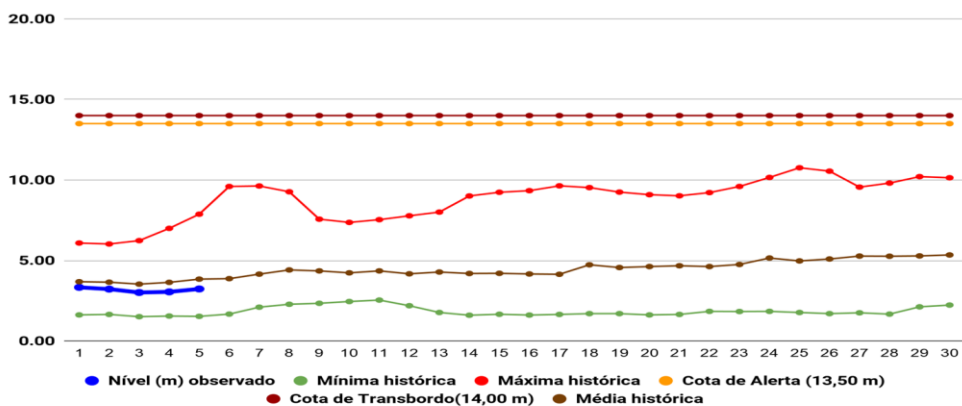
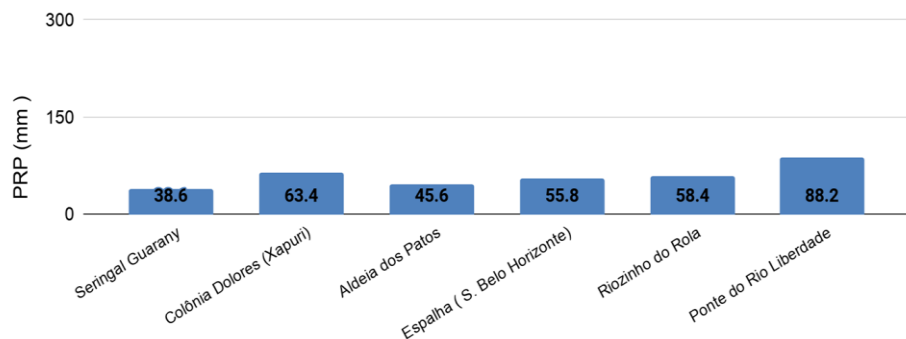


Gráfico 1 - Tendência do Nível do Rio Acre (Rio Branco) NOVEMBRO 2019



Na leitura de hoje (05/11/2019), de acordo com a Tabela 2, as plataformas de monitoramento indicam elevação de nível nos rios monitorados, na leitura das 07h00min, exceto Rio Acre em Capixaba, Rio Rola em Rio Branco, Rio Iaco em Sena Madureira e Rio Juruá em Marechal Thaumaturgo e Cruzeiro do Sul. No gráfico 1, o Rio Acre em Rio Branco apresenta nível de 3,24 m (linha azul), mostrando-se abaixo da média histórica – 3,85 m (linha marrom) para o período.

Gráfico 2 - Acumulado de precipitação para Estado do Acre



O Gráfico 2 acima apresenta o acumulado de chuva do início do mês de novembro (01/11/2019) até hoje (05/11/2019 – 10h00min). A estação de monitoramento da Ponte do Rio Liberdade registrou (88,2 mm), Colônia Dolores - Xapuri (63,4 mm), Riozinho do Rola (58,4 mm), Espalha - S. Belo Horizonte (55,8 mm), Aldeia dos Patos (45,6 mm) e Seringal Guarany (38,6 mm).

O Gráfico 3 ao lado apresenta o acumulado de chuva do início do mês de novembro (01/11/2019) até hoje (05/11/2019 – 10h00min) para as estações de monitoramento que possuem série climatológica para efeito de comparação, onde é possível observar se a chuva está abaixo ou acima do esperado para o mês. Os maiores acumulados de chuva registrados foram em Capixaba - Col. São José (113,6 mm), Xapuri (104,4 mm), Cruzeiro do Sul - INMET (60,0 mm), Assis Brasil (48,8 mm), Brasileia (48,4 mm) e Rio Branco - INMET (47,8 mm).

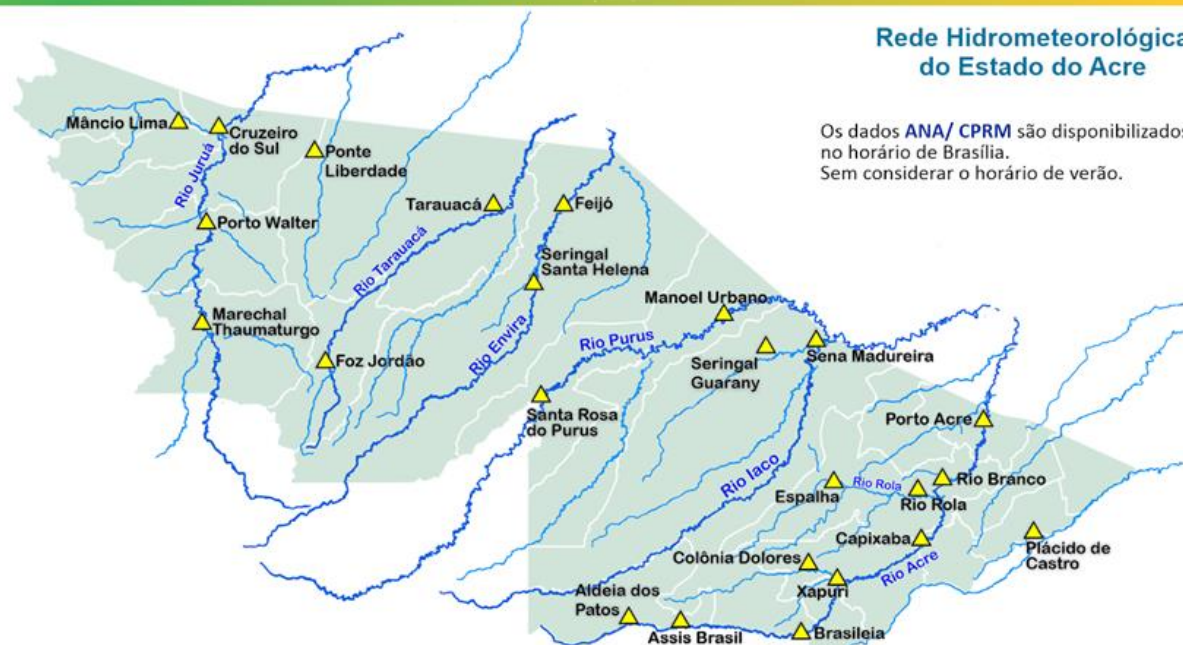


Gráfico 3 - Acumulado de precipitação para Estado do Acre

