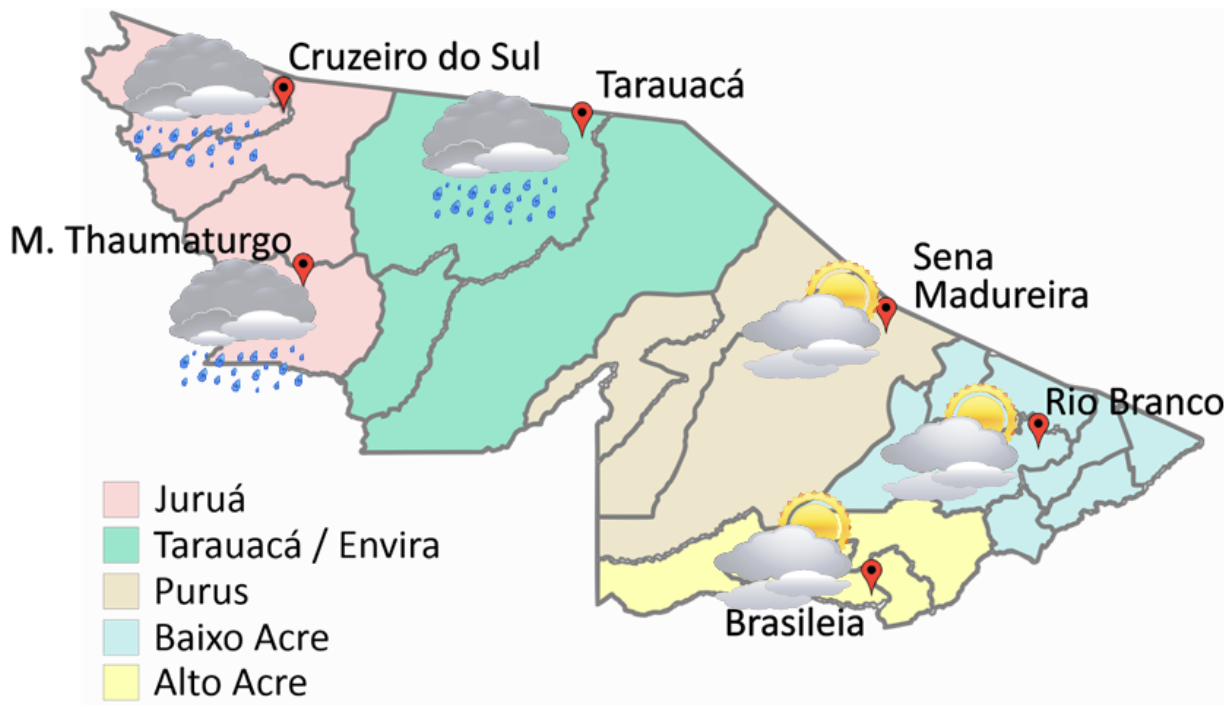


PREVISÃO DO TEMPO

27/09/2019 - Nº 179

A Divisão de Meteorologia do Sistema de Proteção da Amazônia informa que a sexta-feira será de muita instabilidade atmosférica no centro-oeste do estado. Nessa região o dia será de céu nublado e a previsão é de pancadas de chuvas e trovoadas. No centro-leste acreano e na capital Rio Branco. Não deve chover nessa sexta-feira, porém o dia deverá amanhecer com algumas nuvens que deixarão o céu parcialmente nublado tendendo a ficar claro com o avanço das horas.



FONTE:
Ministério da Defesa
Sistema de Proteção da Amazônia
Centro Regional de Porto Velho
Divisão de Meteorologia e Climatologia - DIVMET

Tabela 1 - Previsões regionais

Fonte: SIPAM

CIDADE	Temp. (°C)	UR (%)	Vento	CONDIÇÃO DO TEMPO
	MAX/MIN	MAX/MIN	DIR.	
Rio Branco	33/21	95/25	S-SE	Céu parcialmente nublado a claro.
Brasileia	33/20	95/25	S-SE	Céu parcialmente nublado a claro.
Sena Madureira	32/21	95/25	S-SE	Céu parcialmente nublado a claro.
Tarauacá	30/24	85/25	SE-SW	Céu nublado com pancadas de chuva e trovoadas.
Cruzeiro do Sul	31/25	85/25	SE-SW	Céu nublado com pancadas de chuva e trovoadas.
Marechal Thaumaturgo	31/25	85/25	SE-SW	Céu nublado com pancadas de chuva e trovoadas.

NÍVEL DOS RIOS

27/09/2019 - Nº 179

Tabela 2 - Nível dos Rios

Rio – Localização	Cota de Estiagem Alerta Alerta Máx.	Leitura do Dia Anterior/ Atual	
Rio Acre - Assis Brasil	4,00 3,50	2,57 2,82	↑
Rio Acre – Brasileia	4,00 3,50	1,18 1,21	↑
Rio Acre – Capixaba	4,00 3,50	1,72 1,90	↑
Rio Acre – Rio Branco	3,00 2,69	2,11 2,19	↑
Rio Rola – Rio Branco	3,50 3,00	1,05 1,20	↑
Rio Envira – Feijó	2,50 2,00	3,86 3,87	↑
Rio Juruá – Cruzeiro do Sul	2,30 2,00	4,79* *4,83	↑

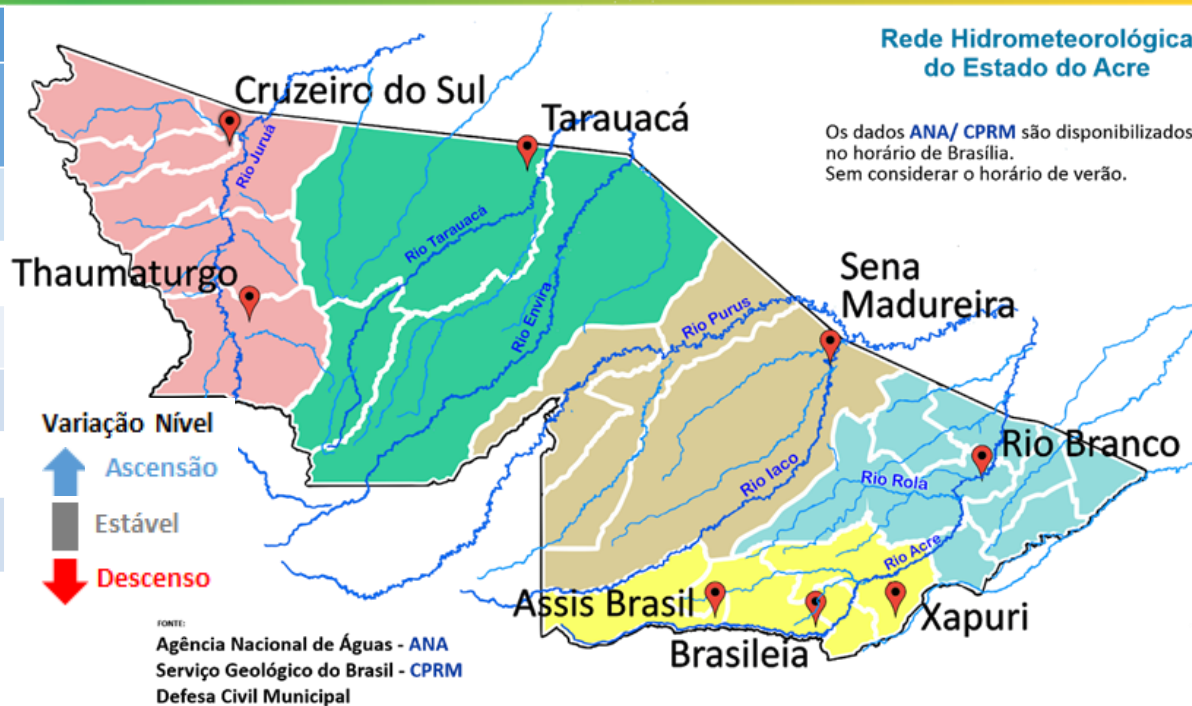
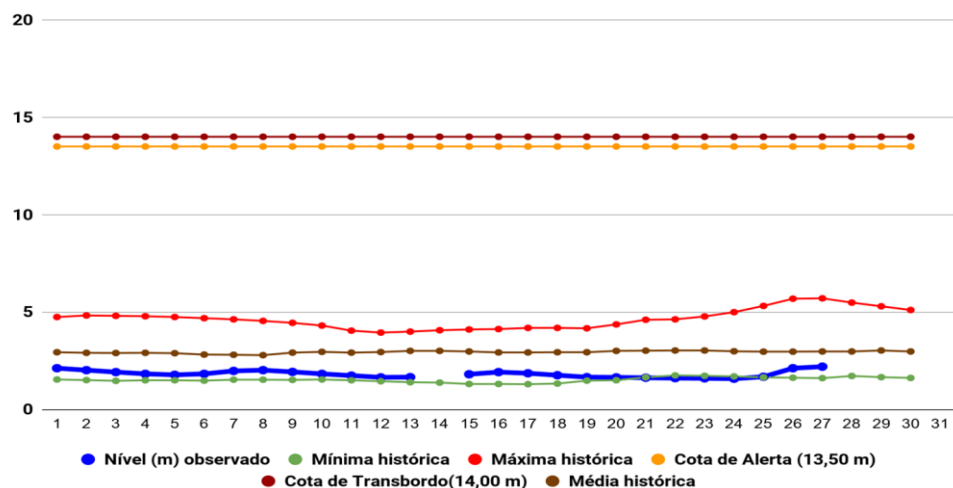
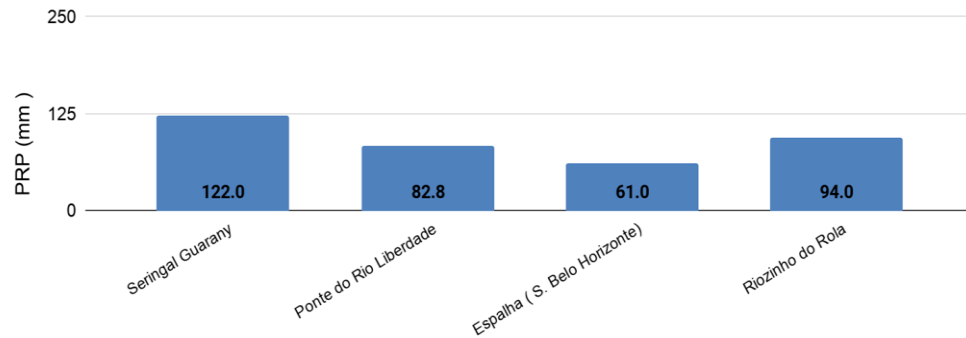


Gráfico 1 - Tendência do Nível do Rio Acre (Rio Branco) SETEMBRO 2019



Na leitura de hoje (27/09/2019), de acordo com a Tabela 2, as plataformas de monitoramento indicam elevação de nível nos rios monitorados, na leitura das 07h00m. No gráfico 1, o Rio Acre em Rio Branco apresenta nível de 2,19 m (linha azul), mostrando-se acima da mínima histórica – 1,60 m (linha verde) para o período.

Gráfico 2 - Acumulado de precipitação para Estado do Acre



O **Gráfico 2 acima** apresenta o acumulado de chuva do início do mês de setembro (01/09/2019) até hoje (27/09/2019 – 10h00). A estação de monitoramento do Seringal Guarany (122,0 mm), Riozinho do Rola (94,0 mm) e Ponte do Rio Liberdade registrou (82,8 mm).

O **Gráfico 3 ao lado** apresenta o acumulado de chuva do início do mês de setembro (01/09/2019) até hoje (27/09/2019 – 10h00) para as estações de monitoramento que possuem série climatológica para efeito de comparação, onde é possível observar se a chuva está abaixo ou acima do esperado para o mês. Os maiores acumulados de chuva registrados foram em Cruzeiro do Sul (237,6 mm), Mâncio Lima (169,8 mm), Manoel Urbano (147,4 mm) e Brasileia (125,6 mm), que ultrapassaram a média esperada para mês de setembro.

Rede Hidrometeorológica do Estado do Acre

Os dados ANA/ CPRM são disponibilizados no horário de Brasília. Sem considerar o horário de verão.

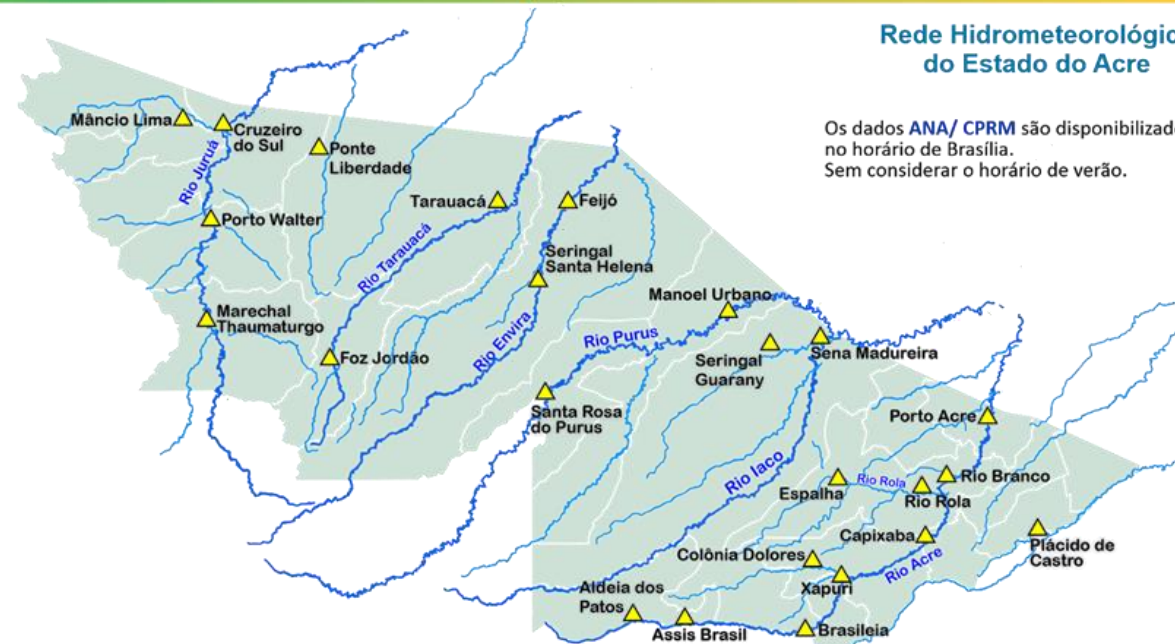
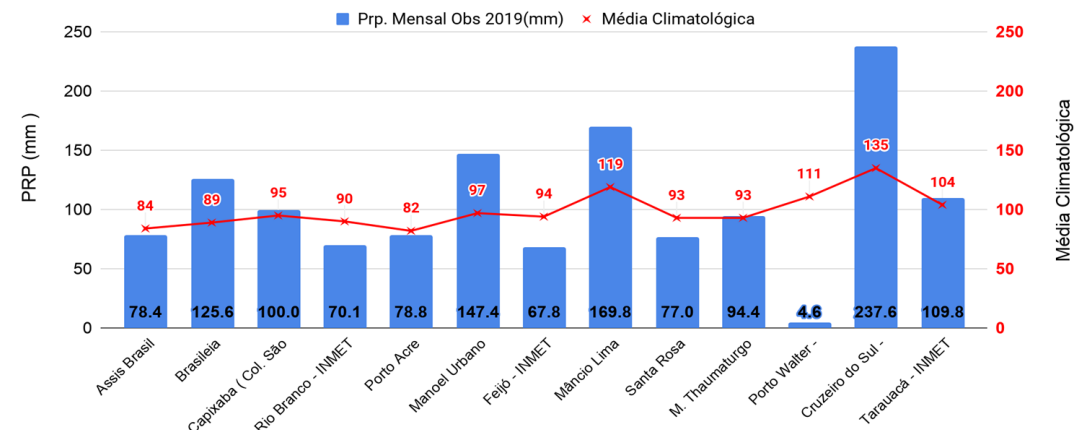
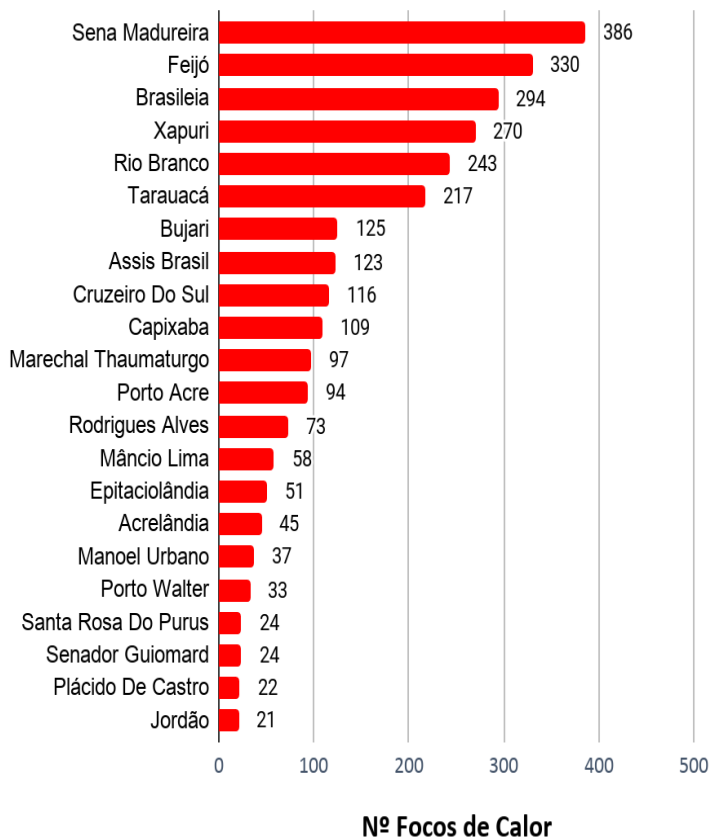


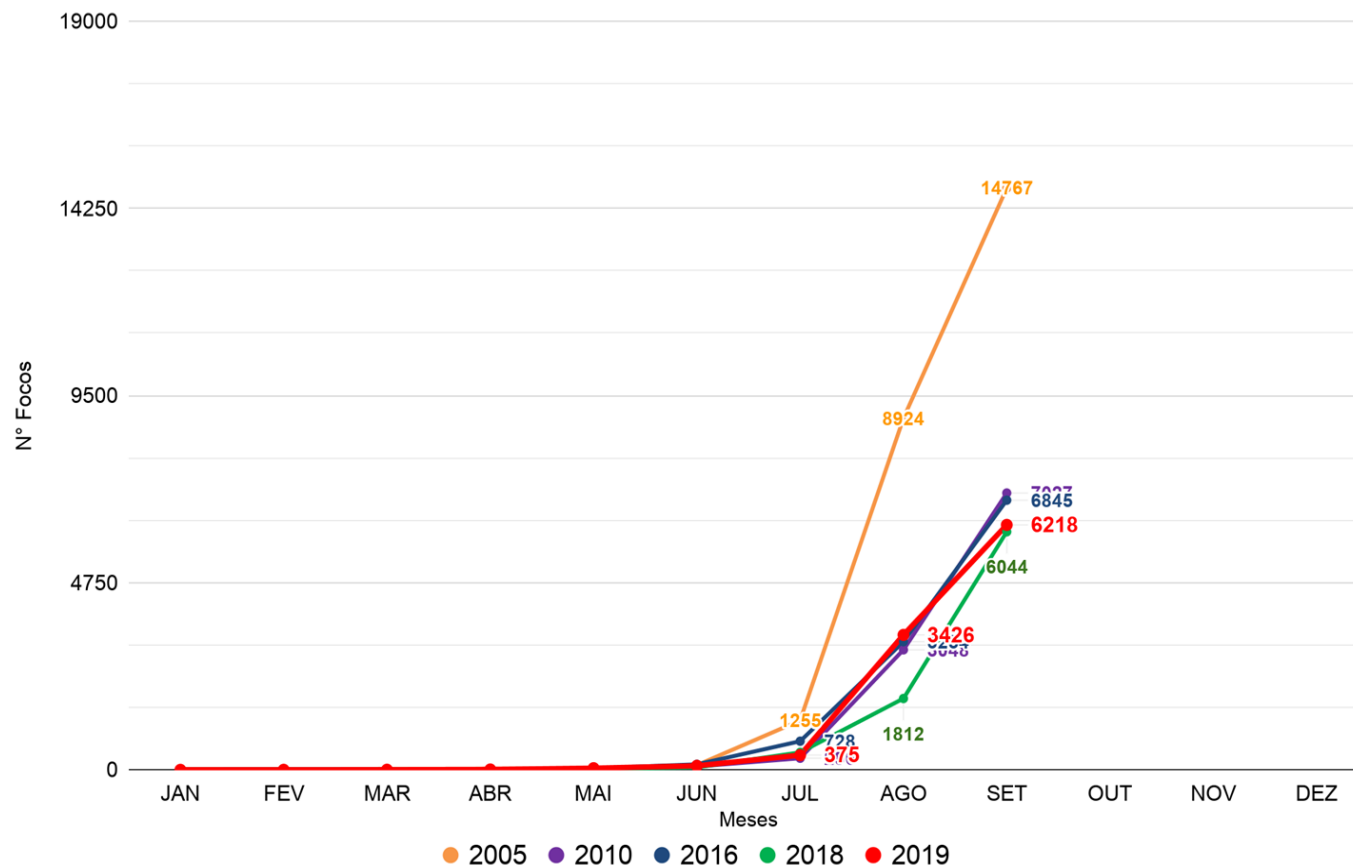
Gráfico 3 - Acumulado de precipitação para Estado do Acre



Acumulado do Mês Setembro



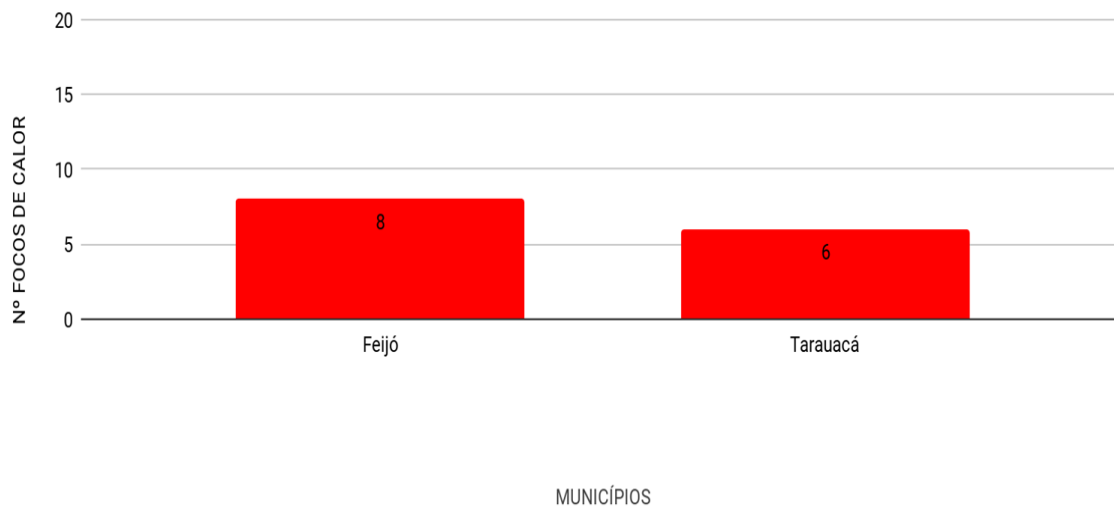
Comparativo de Focos de Calor Anual Acumulados no Estado do Acre - (26/09)



FONTE: PROARCO/INPE(2019) * Satélite de Referência(AQUA Tarde)

O Gráfico acima (lateral esquerda) apresenta o acumulado de focos de queimadas do início do mês de setembro (01/09 a 26/09/2019) totalizando **2.792** focos, onde o município de Sena Madureira lidera com 386 Focos. No gráfico acima (à direita) do início do ano (01/01/2019) até ontem (26/09/2019) foram registrados **6.218** focos, ficando abaixo dos anos de 2005, 2010 e 2016 segundo dados do satélite de referência (AQUA Tarde).

Gráfico 6 - Acumulado de Focos de Queimadas 26/09/2019

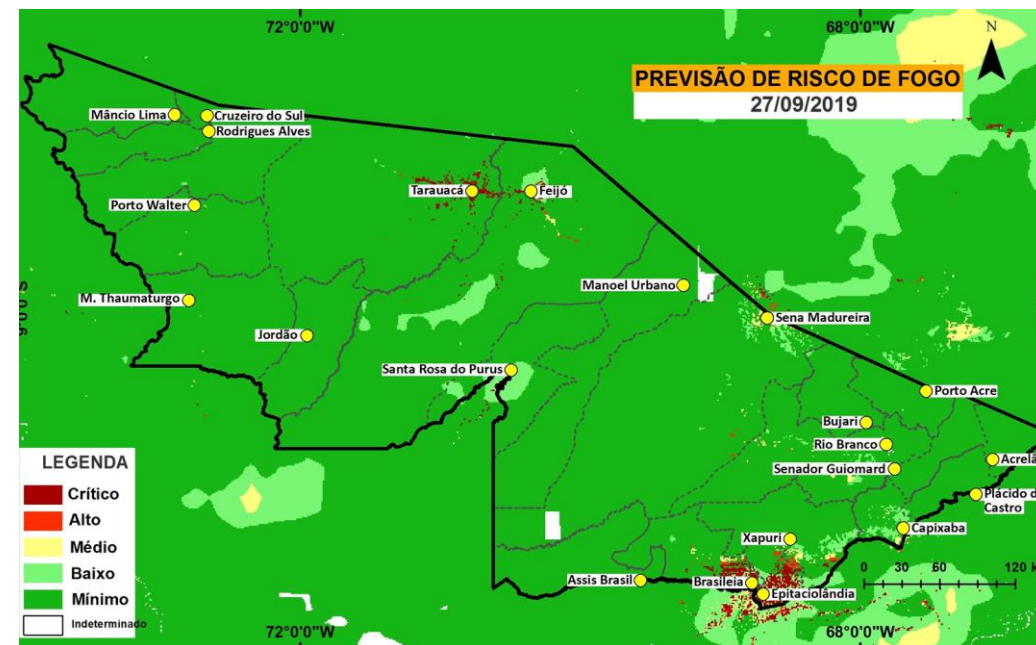


O Gráfico 6 acima apresenta o registro de **14 Focos de Queimadas segundo o satélite de referência (AQUA tarde)**, os municípios que apresentaram o maior número de focos acumulados no dia (26/09/2019), foram Feijó com 8 focos e Tarauacá com 6 focos de queimada.

FONTE: PROARCO/INPE(2019) * satélite de referência

PREVISÃO DE RISCO DE FOGO - 27/09/2019

O risco de fogo **mínimo** e **baixo** é previsto em todo o Estado. O risco **médio** pode ser observado no município de Capixaba. O **alto** a **crítico** é previsto em pontos isolados nos municípios de Brasileia, Epitaciolândia e Xapuri.



FONTE: PROARCO/INPE(2019)