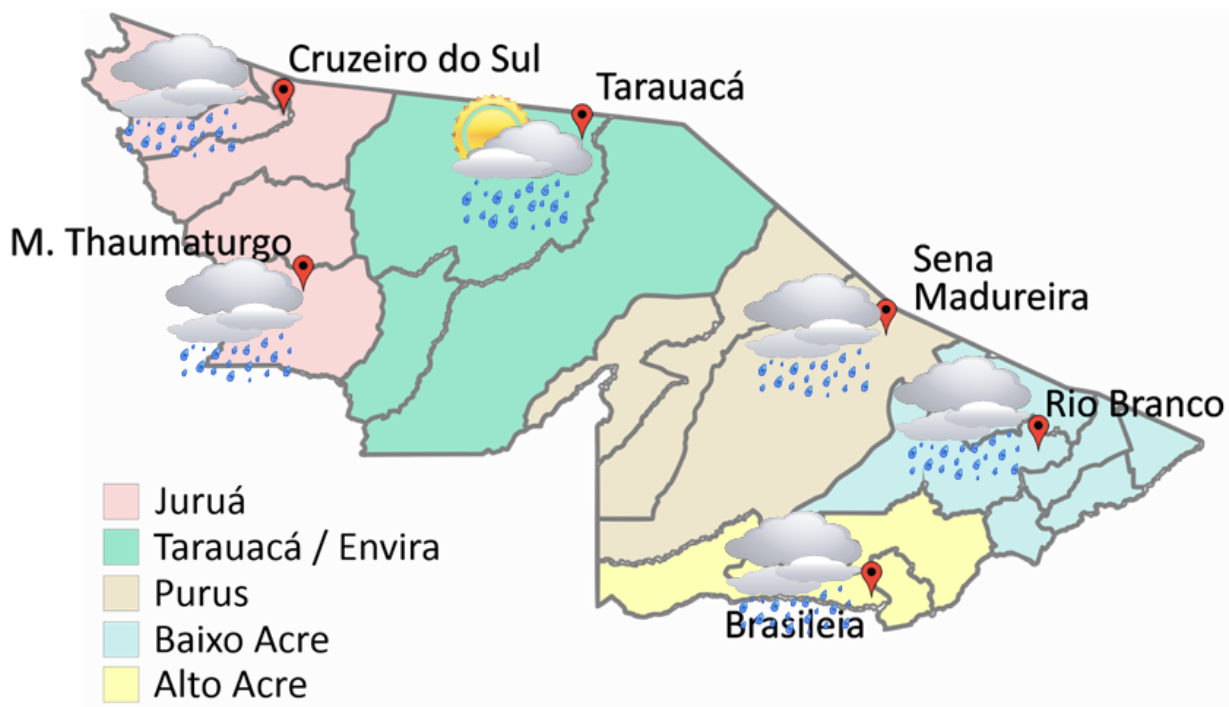


PREVISÃO DO TEMPO

24/09/2019 - Nº 176

A Divisão de Meteorologia do Sistema de Proteção da Amazônia informa que a previsão do tempo para todo o estado é de céu parcialmente nublado a nublado, com sol aparecendo na maior parte do dia, mas sempre entre algumas nuvens e a partir da tarde ocorrem pancadas de chuva com trovoadas. Há possibilidade de temporais isolados em todas as regiões do centro-leste do estado.



FONTE:
 Ministério da Defesa
 Sistema de Proteção da Amazônia
 Centro Regional de Porto Velho
 Divisão de Meteorologia e Climatologia - DIVMET

Tabela 1 - Previsões regionais Fonte: SIPAM

CIDADE	Temp. (°C)	UR (%)	Vento	CONDIÇÃO DO TEMPO
	MAX/MIN	MAX/MIN	DIR.	
Rio Branco	33/22	95/40	W-SE	Céu parcialmente nublado a nublado com pancadas de chuva e trovoadas isoladas.
Brasileia	33/21	90/40	W-SE	Céu parcialmente nublado a nublado com pancadas de chuva e trovoadas isoladas.
Sena Madureira	32/22	90/40	W-SE	Céu parcialmente nublado a nublado com pancadas de chuva e trovoadas isoladas.
Tarauacá	27/23	90/35	NW	Céu Claro a parcialmente nublado com pancadas de chuva e trovoadas.
Cruzeiro do Sul	28/24	90/35	NW	Céu parcialmente nublado a nublado com pancadas de chuva e trovoadas.
Marechal Thaumaturgo	28/24	90/35	NW	Céu parcialmente nublado a nublado com pancadas de chuva e trovoadas.

Tabela 2 - Nível dos Rios

Rio – Localização	Cota de Estiagem Alerta Alerta Máx.	Leitura do Dia Anterior/ Atual	
Rio Acre - Assis Brasil	4,00 3,50	2,57 2,57	■
Rio Acre – Brasileia	4,00 3,50	1,28 1,51	↑
Rio Acre – Capixaba	4,00 3,50	1,39 1,40	↑
Rio Acre – Rio Branco	3,00 2,69	1,59 1,57	↓
Rio Rola – Rio Branco	3,50 3,00	1,06 1,07	↑
Rio Envira – Feijó	2,50 2,00	4,33 4,12	↓
Rio Juruá – Cruzeiro do Sul	2,30 2,00	4,52* 4,32*	↓

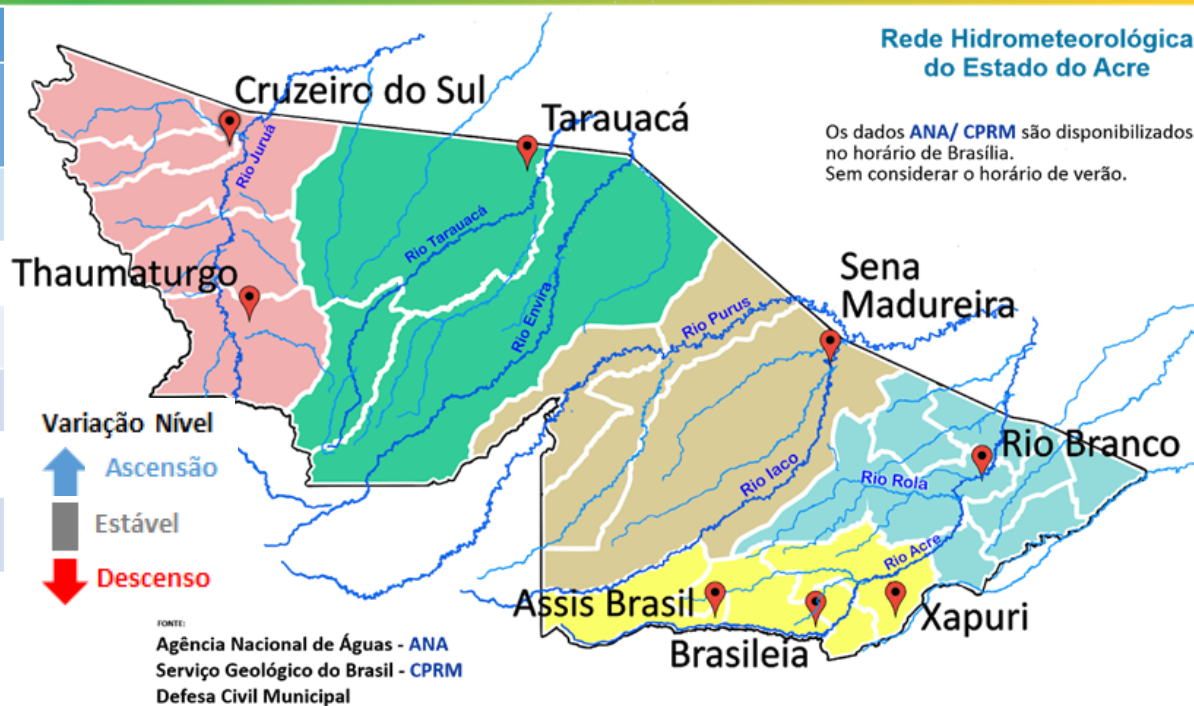
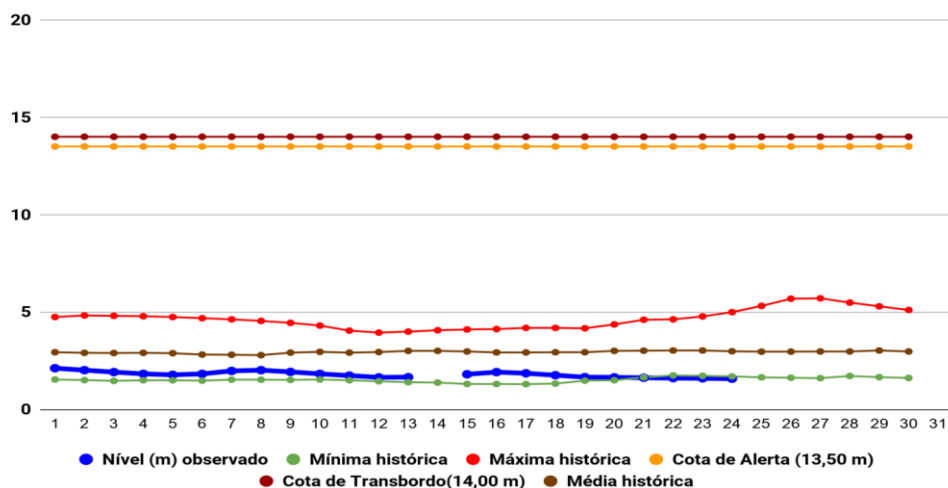
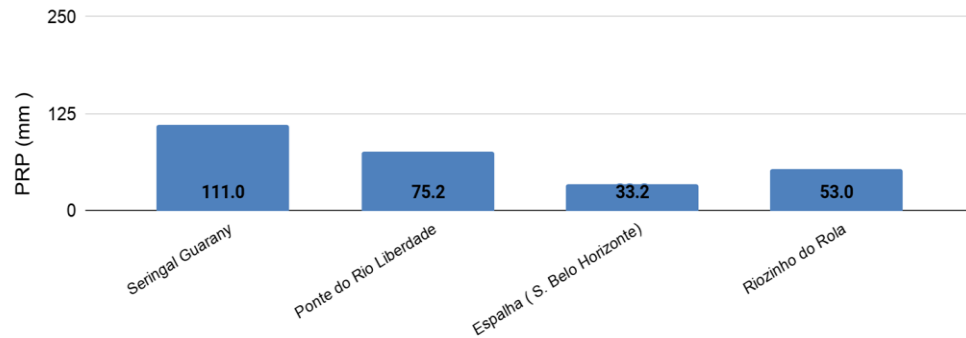


Gráfico 1 - Tendência do Nível do Rio Acre (Rio Branco) SETEMBRO 2019



Na leitura de hoje (24/09/2019), de acordo com a Tabela 2, as plataformas de monitoramento indicam elevação de nível nos rios monitorados, na leitura das 07h00m, exceto Rio Acre em Rio Branco e Rio Envira em Feijó. O Rio Acre em Assis Brasil apresentou estabilidade no nível conforme a leitura das 07h00m. No gráfico 1, o Rio Acre em Rio Branco apresenta nível de 1,57 m (linha azul), mostrando-se abaixo da mínima histórica – 1,69 m (linha verde) para o período.

Gráfico 2 - Acumulado de precipitação para Estado do Acre



O **Gráfico 2 acima** apresenta o acumulado de chuva do início do mês de setembro (01/09/2019) até hoje (24/09/2019 – 10h00). A estação de monitoramento do Seringal Guarany (111,0 mm), Ponte do Rio Liberdade registrou (75,2 mm) e Riozinho do Rola (53,0 mm).

O **Gráfico 3 ao lado** apresenta o acumulado de chuva do início do mês de setembro (01/09/2019) até hoje (24/09/2019 – 10h00) para as estações de monitoramento que possuem série climatológica para efeito de comparação, onde é possível observar se a chuva está abaixo ou acima do esperado para o mês. Os maiores acumulados de chuva registrados foram em Cruzeiro do Sul (189,2 mm), Mâncio Lima (147,2 mm), Manoel Urbano (124,0 mm) e Brasileia (113,8 mm), que ultrapassaram a média esperada para mês de setembro.

Rede Hidrometeorológica do Estado do Acre

Os dados ANA/ CPRM são disponibilizados no horário de Brasília. Sem considerar o horário de verão.

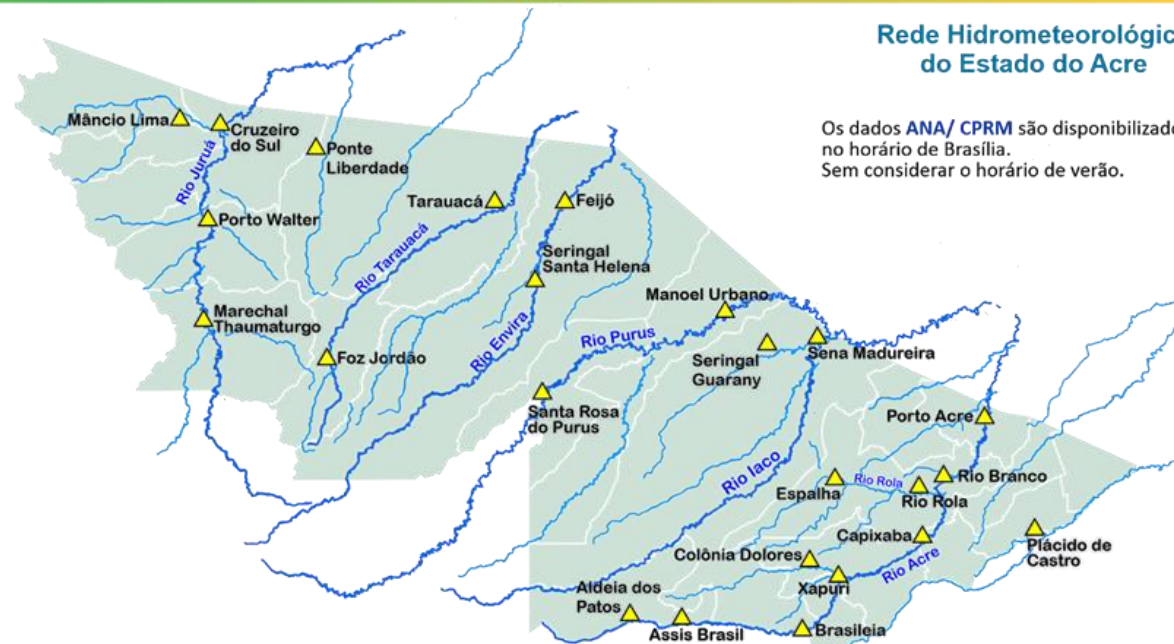
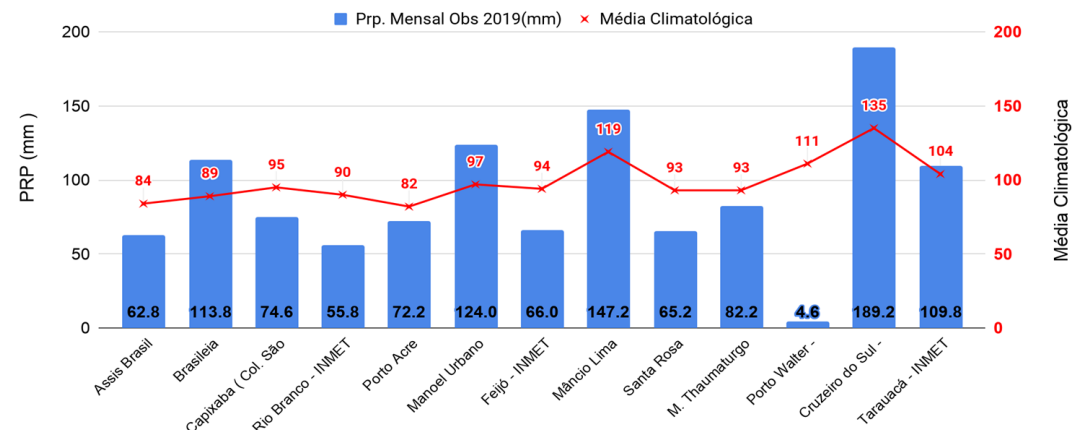
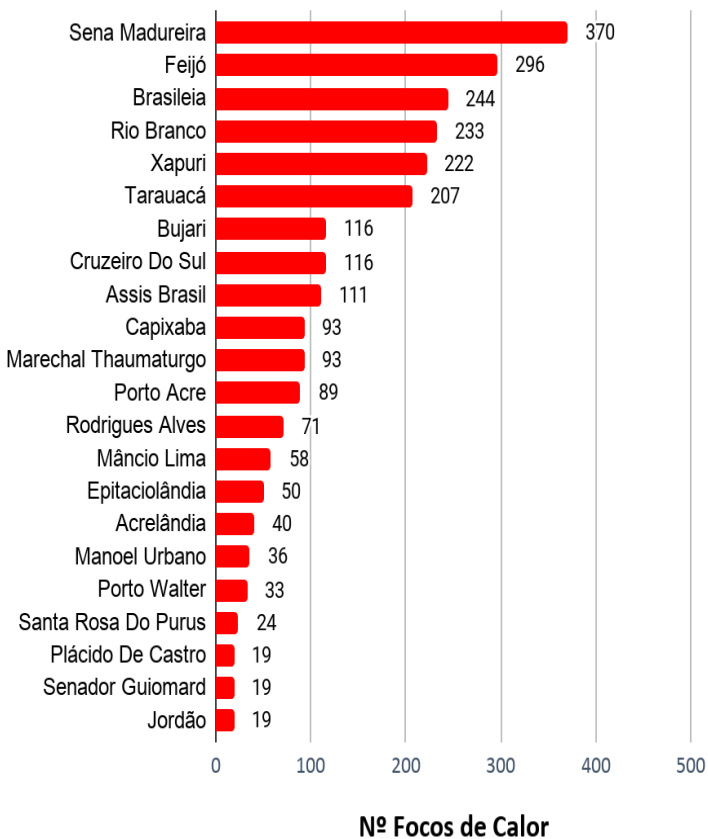


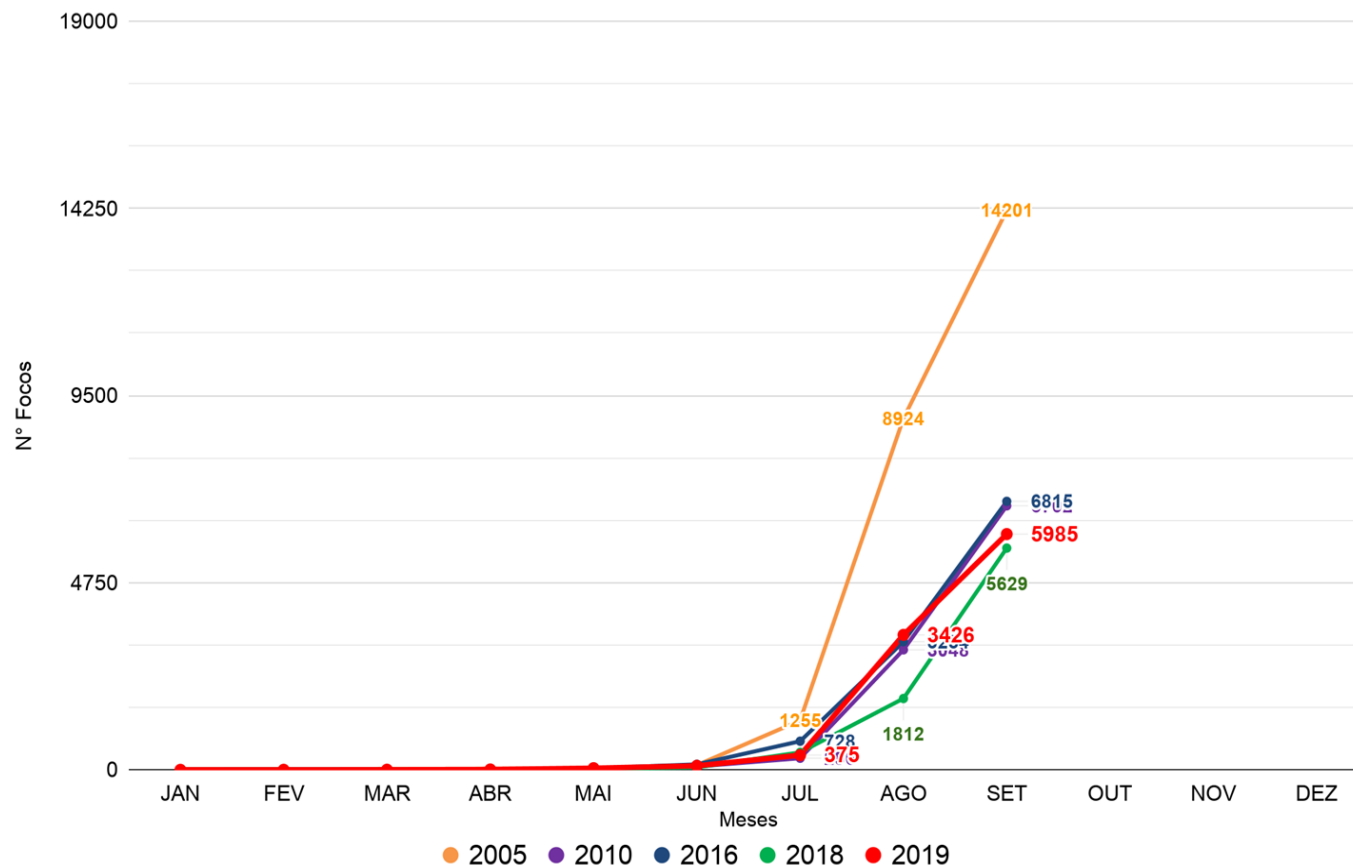
Gráfico 3 - Acumulado de precipitação para Estado do Acre



Acumulado do Mês Setembro



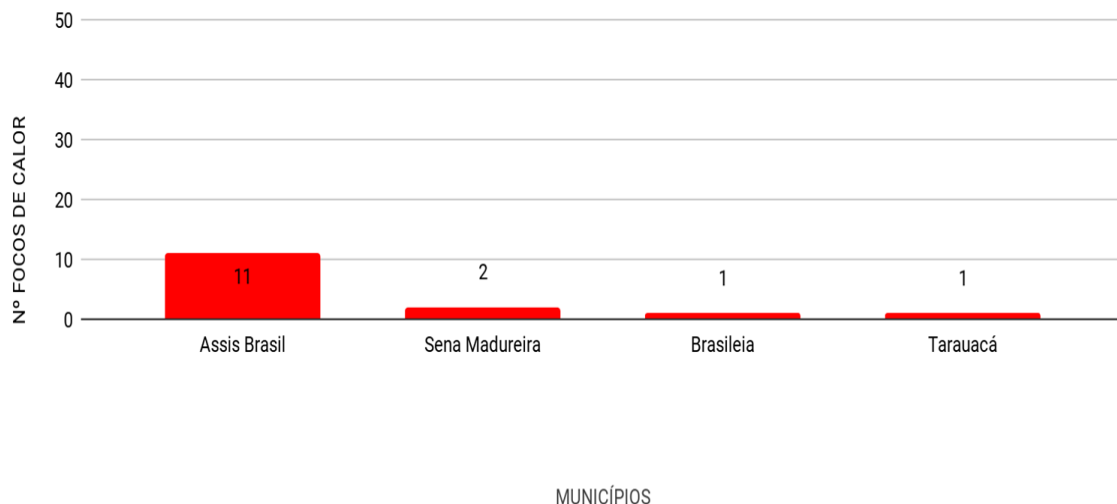
Comparativo de Focos de Calor Anual Acumulados no Estado do Acre - (23/09)



FONTE: PROARCO/INPE(2019) * Satélite de Referência(AQUA Tarde)

O Gráfico acima (lateral esquerda) apresenta o acumulado de focos de queimadas do início do mês de setembro (01/09 a 23/09/2019) totalizando 2.559 focos, onde o município de Sena Madureira lidera com 370 Focos. No gráfico acima (à direita) do início do ano (01/01/2019) até ontem (23/09/2019) foram registrados 5.985 focos, ficando abaixo dos anos de 2005, 2010 e 2016 segundo dados do satélite de referência (AQUA Tarde).

Gráfico 6 - Acumulado de Focos de Queimadas 23/09/2019

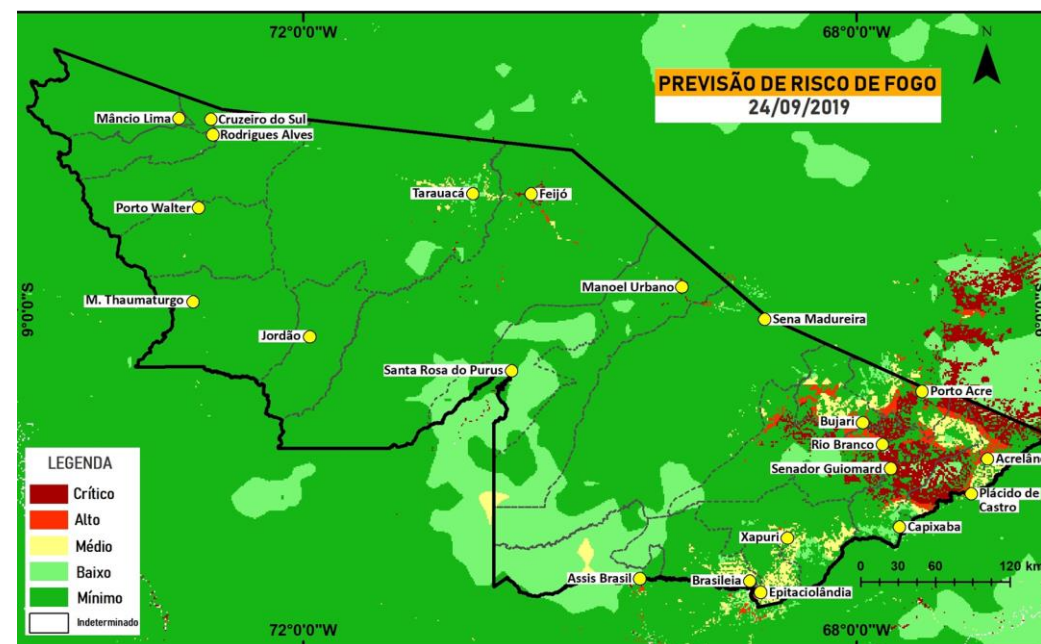


O Gráfico 6 acima apresenta o registro de **15 Focos de Queimadas segundo o satélite de referência (AQUA tarde)**, o município que apresentou o maior número de focos acumulados no dia (23/09/2019), foram Assis Brasil com 11 focos, Sena Madureira com 2 focos, Brasileia com 01 foco e Tarauacá com 01 foco de queimada.

FONTE: PROARCO/INPE(2019) * satélite de referência

PREVISÃO DE RISCO DE FOGO - 24/09/2019

O risco de fogo **mínimo** e **baixo** é previsto em boa parte do Estado. O risco **médio** pode ser observado em pontos isolados no Alto Acre. O **alto** a **crítico** é observado em pontos isolados nos municípios do Baixo Acre.



FONTE: PROARCO/INPE(2019)