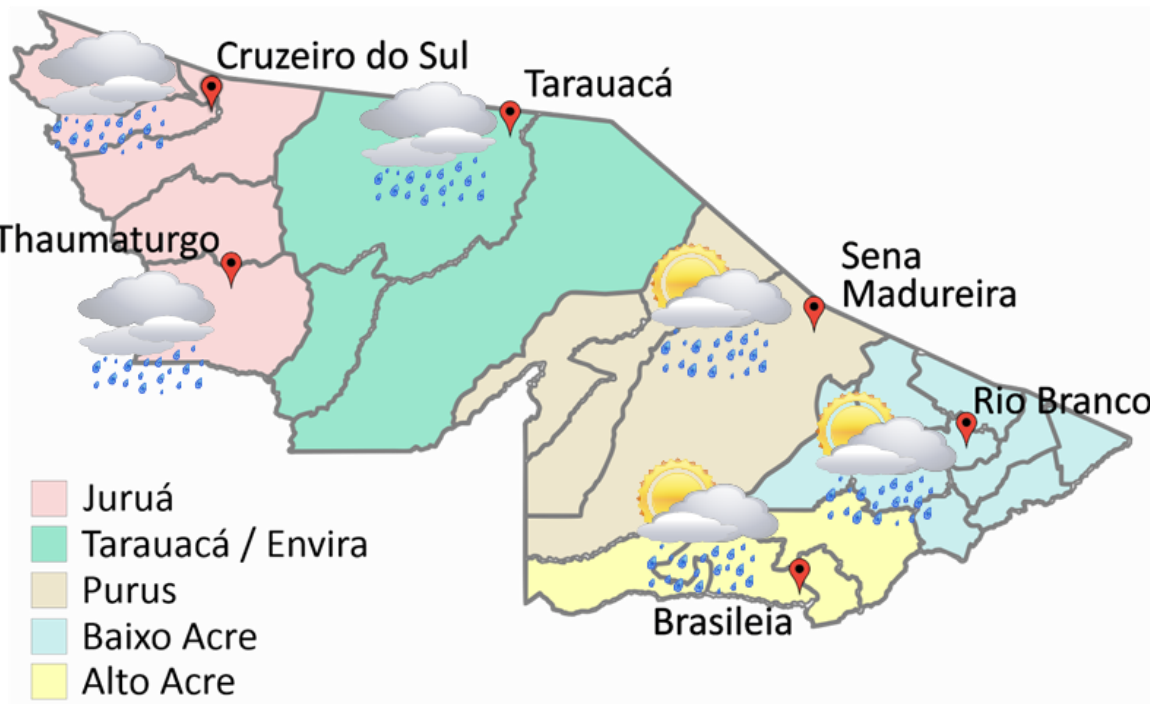


# PREVISÃO DO TEMPO

23/09/2019 - Nº 175

A Divisão de Meteorologia do Sistema de Proteção da Amazônia informa que a semana começa com tempo instável e abafado no Oeste acreano. O sol aparece sempre entre muitas nuvens e a previsão é de céu variando de parcialmente nublado a nublado e deve ocorrer pancadas de chuva acompanhadas de trovoadas a partir da tarde. Nas demais regiões do Estado o sol predomina e o tempo varia de claro a parcialmente nublado e há possibilidade de chuva rápidas e isoladas a partir da tarde.



FONTE:  
 Ministério da Defesa  
 Sistema de Proteção da Amazônia  
 Centro Regional de Porto Velho  
 Divisão de Meteorologia e Climatologia - DIVMET

Fonte: SIPAM

Tabela 1 - Previsões regionais				CONDIÇÃO DO TEMPO
CIDADE	Temp. (°C) MAX/ MIN	UR (%) MAX/ MIN	Vento DIR.	
Rio Branco	36/22	95/40	SE-NE	Céu claro a parcialmente nublado com possibilidade de chuva em áreas isoladas.
Brasileia	35/22	95/40	SE-E	Céu claro a parcialmente nublado com possibilidade de chuva em áreas isoladas.
Sena Madureira	35/23	95/40	SE-E	Céu claro a parcialmente nublado com possibilidade de chuva em áreas isoladas.
Tarauacá	33/22	95/60	SE-W	Céu parcialmente nublado a nublado com pancadas de chuva e trovoadas.
Cruzeiro do Sul	33/22	95/55	SE-NW	Céu parcialmente nublado a nublado com pancadas de chuva e trovoadas.
Marechal Thaumaturgo	33/22	95/55	SE-NW	Céu parcialmente nublado a nublado com pancadas de chuva e trovoadas.

Tabela 2 - Nível dos Rios

Rio – Localização	Cota de Estiagem Alerta   Alerta Máx.	Leitura do Dia Anterior/ Atual	
Rio Acre - Assis Brasil	4,00 3,50	2,57 2,57	■
Rio Acre – Brasileia	4,00 3,50	1,43 1,28	↓
Rio Acre – Capixaba	4,00 3,50	1,37 1,39	↑
Rio Acre – Rio Branco	3,00 2,69	1,60 1,59	↓
Rio Rola – Rio Branco	3,50 3,00	1,06 1,06	■
Rio Envira – Feijó	2,50 2,00	4,54 4,33	↓
Rio Juruá – Cruzeiro do Sul	2,30 2,00	4,63* 5,52*	↑

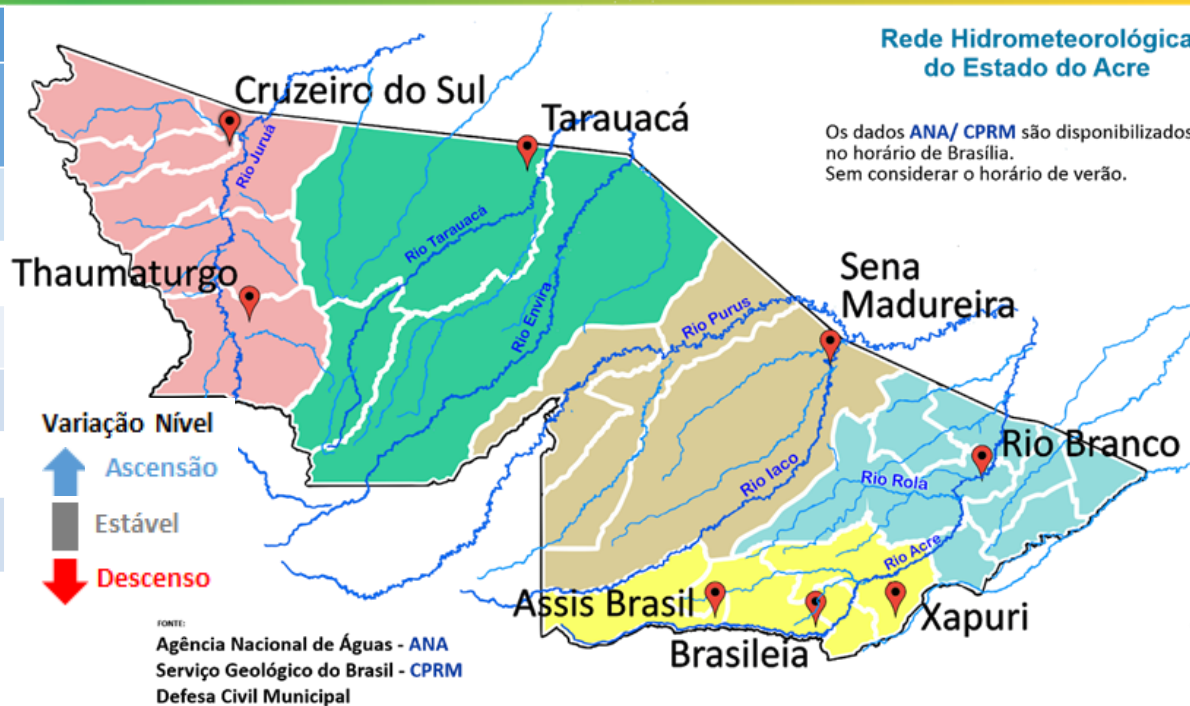
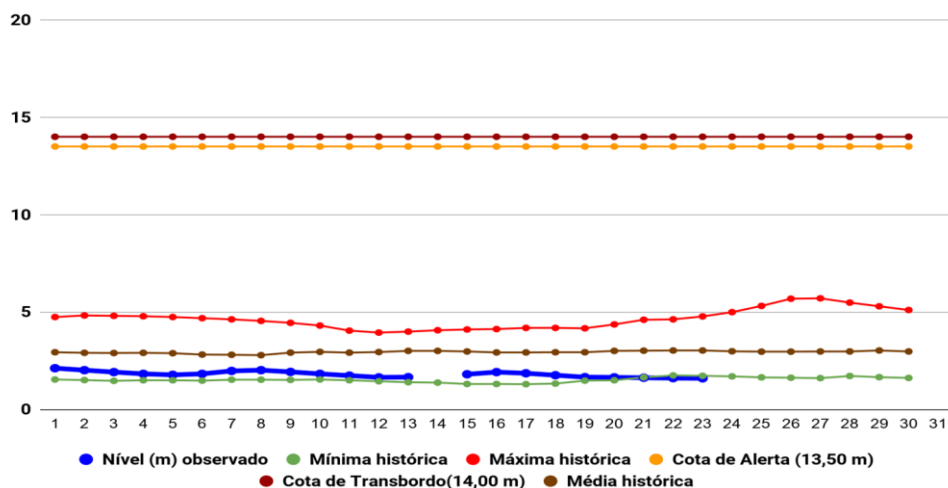
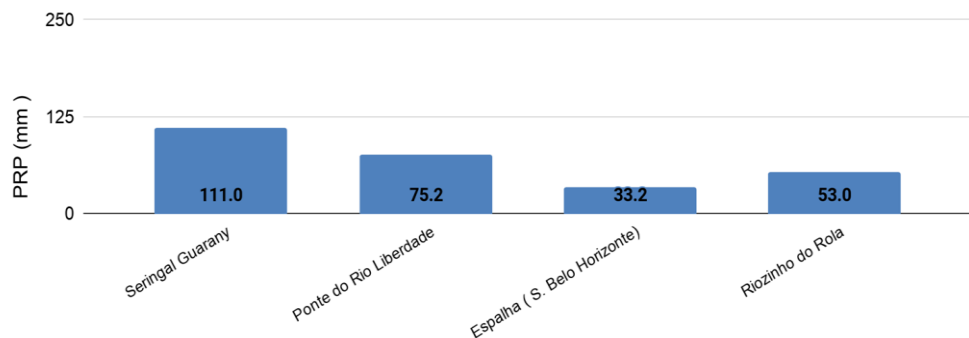


Gráfico 1 - Tendência do Nível do Rio Acre (Rio Branco) SETEMBRO 2019



Na leitura de hoje (23/09/2019), de acordo com a Tabela 2, as plataformas de monitoramento indicam redução de nível nos rios monitorados, na leitura das 07h00m, exceto Rio Acre em Capixaba e Rio Juruá em Cruzeiro do Sul. O Rio Acre em Assis Brasil e Riozinho do Rola em Rio Branco apresentaram estabilidade dos níveis conforme a leitura das 07h00m. No gráfico 1, o Rio Acre em Rio Branco apresenta nível de 1,59 m (linha azul), mostrando-se abaixo da mínima histórica – 1,72 m (linha verde) para o período.

Gráfico 2 - Acumulado de precipitação para Estado do Acre



O **Gráfico 2 acima** apresenta o acumulado de chuva do início do mês de setembro (01/09/2019) até hoje (23/09/2019 – 10h00). A estação de monitoramento do Seringal Guarany (111,0 mm), Ponte do Rio Liberdade registrou (75,2 mm) e Riozinho do Rola (53,0 mm).

O **Gráfico 3 ao lado** apresenta o acumulado de chuva do início do mês de setembro (01/09/2019) até hoje (23/09/2019 – 10h00) para as estações de monitoramento que possuem série climatológica para efeito de comparação, onde é possível observar se a chuva está abaixo ou acima do esperado para o mês. Os maiores acumulados de chuva registrados foram em Cruzeiro do Sul (186,8 mm), Mâncio Lima (147,2 mm), Manoel Urbano (124,0 mm) e Brasileia (113,8 mm), que ultrapassaram a média esperada para mês de setembro.

## Rede Hidrometeorológica do Estado do Acre

Os dados ANA/ CPRM são disponibilizados no horário de Brasília. Sem considerar o horário de verão.

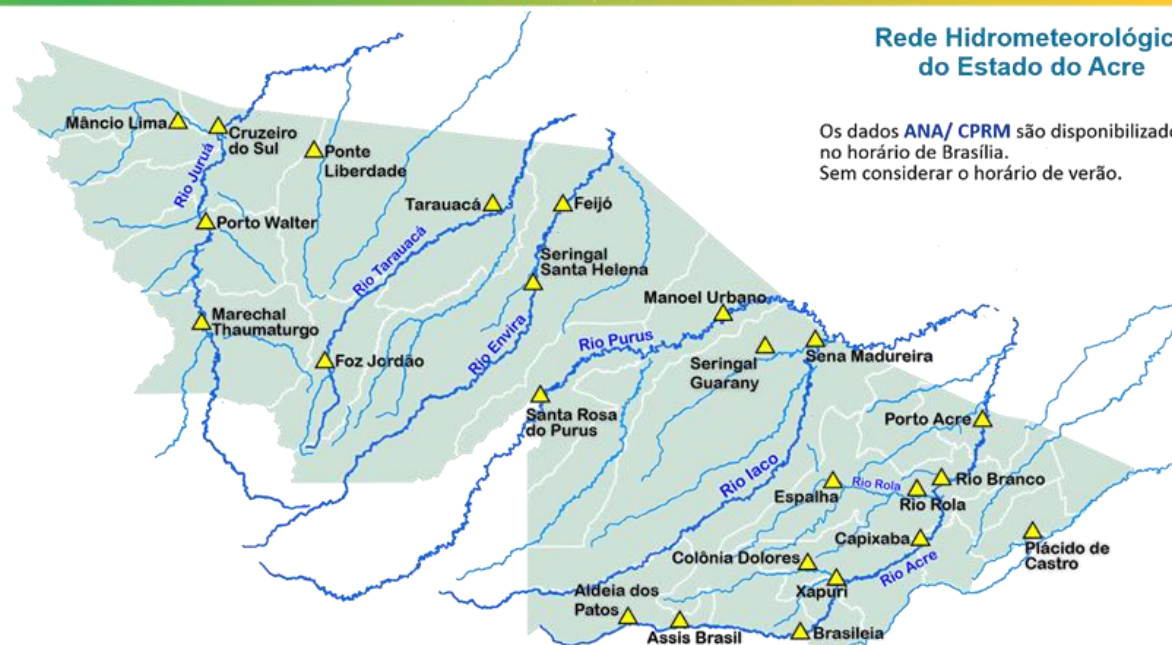
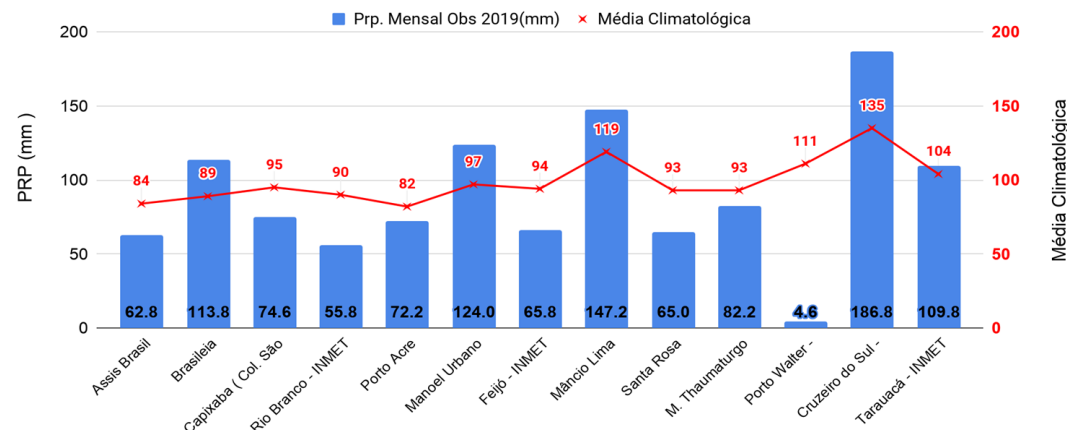
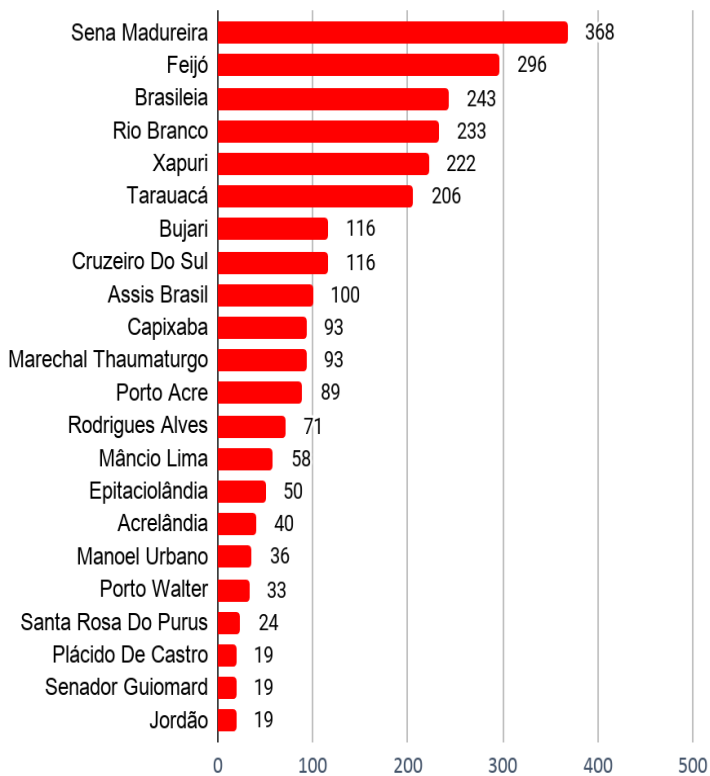


Gráfico 3 - Acumulado de precipitação para Estado do Acre



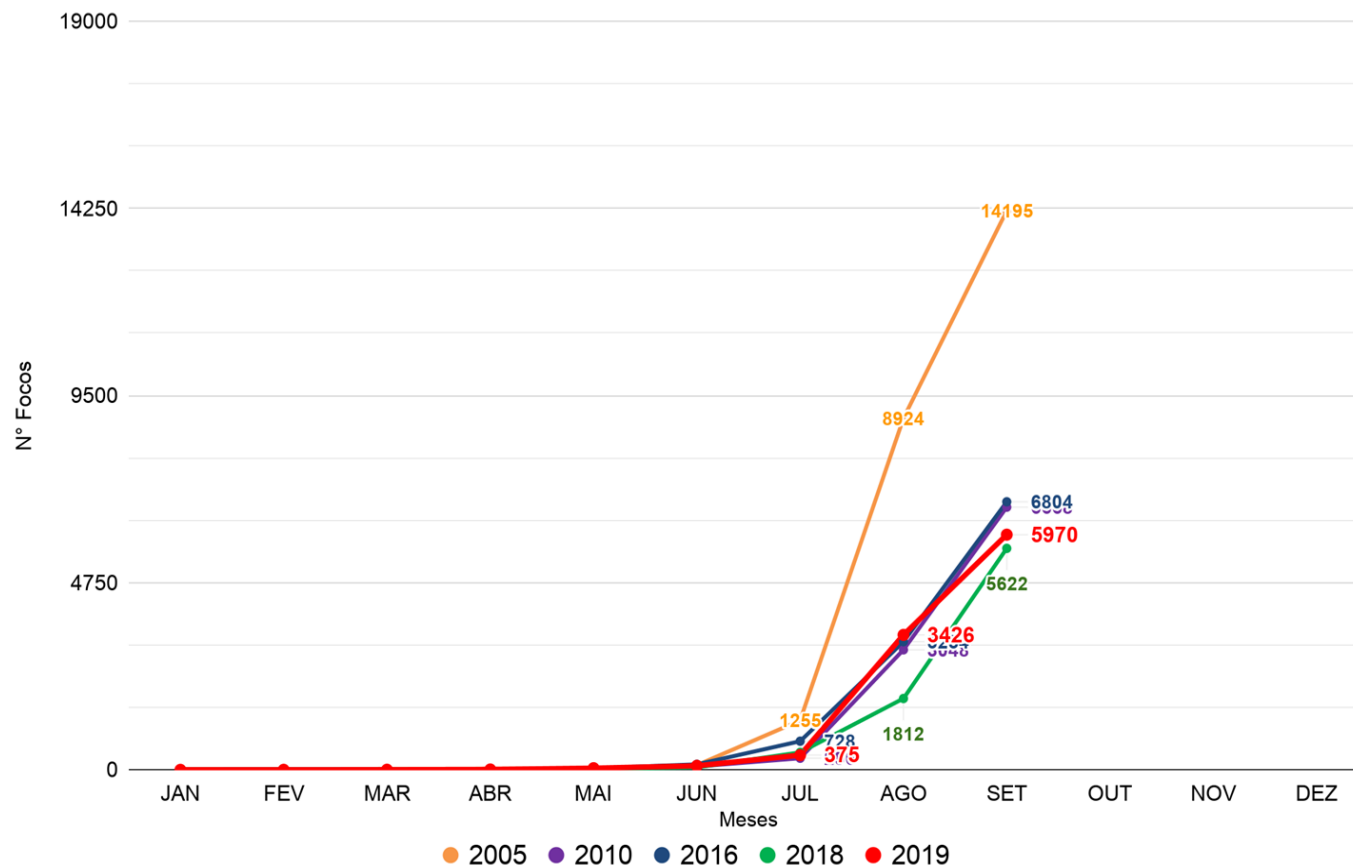
**Acumulado do Mês Setembro**



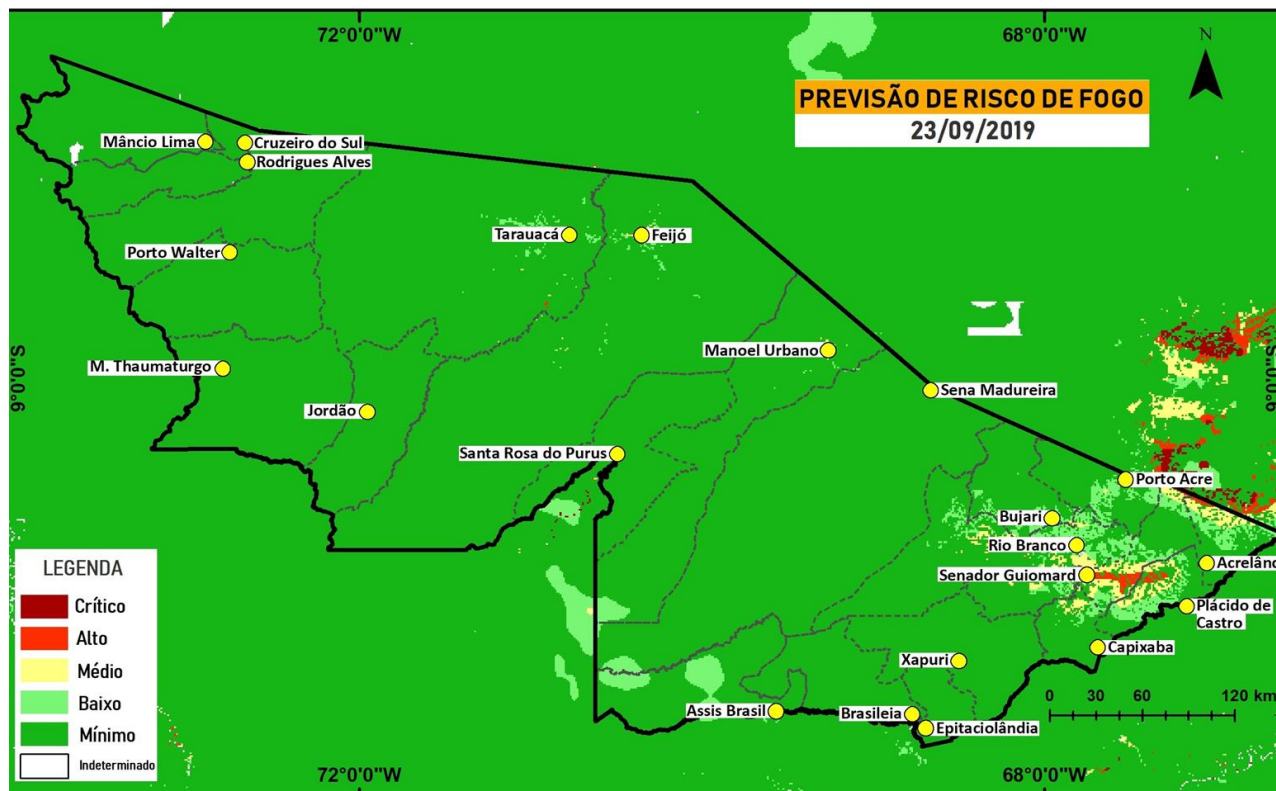
**Nº Focos de Calor**

FONTE: PROARCO/INPE(2019) \* Satélite de Referência(AQUA Tarde)

**Comparativo de Focos de Calor Anual Acumulados no Estado do Acre - (22/09)**



O Gráfico acima (lateral esquerda) apresenta o acumulado de focos de queimadas do início do mês de setembro (01/09 a 22/09/2019) totalizando **2.544** focos, onde o município de Sena Madureira lidera com 368 Focos. No gráfico acima (à direita) do início do ano (01/01/2019) até ontem (23/09/2019) foram registrados **5.970** focos, ficando abaixo dos anos de 2005, 2010 e 2016 segundo dados do satélite de referência (AQUA Tarde).



## PREVISÃO DE RISCO DE FOGO - 23/09/2019

O risco de fogo **mínimo** e **baixo** é previsto em boa parte do Estado. O risco **médio** pode ser observado em pontos isolados no Baixo Acre. O **alto** a **crítico** é observado em pontos isolados nos municípios de Senador Guiomard e Acrelândia.