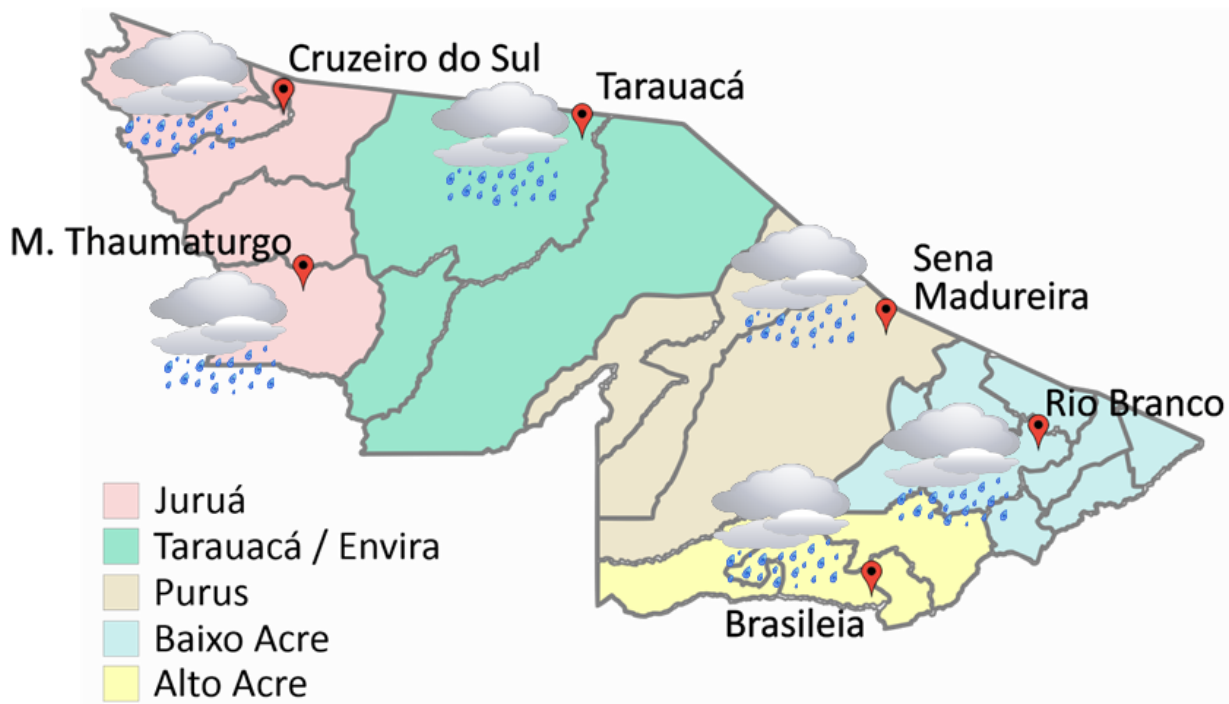


# PREVISÃO DO TEMPO

20/09/2019 - Nº 174

A Divisão de Meteorologia do Sistema de Proteção da Amazônia informa que o tempo fica um pouco mais instável no Acre nesta sexta-feira. A previsão para todo o Estado é de céu variando de parcialmente nublado a nublado. Na Capital, Rio Branco, e toda a região Sul e Leste do Estado, entre a tarde e noite, deverão ocorrer pancadas de chuvas e trovoadas em áreas isoladas. Nas demais regiões acreanas o tempo continua mais instável e pancadas de chuva com trovoadas que poderão ocorrer a qualquer hora do dia, com risco de temporais.



FONTE:  
Ministério da Defesa  
Sistema de Proteção da Amazônia  
Centro Regional de Porto Velho  
Divisão de Meteorologia e Climatologia - DIVMET

Tabela 1 - Previsões regionais				Fonte: SIPAM
CIDADE	Temp. (°C)	UR (%)	Vento	CONDIÇÃO DO TEMPO
	MAX/MIN	MAX/MIN	DIR.	
Rio Branco	36/23	95/40	NW-W	Céu parcialmente nublado a nublado com pancadas de chuva e trovoadas isoladas.
Brasileia	35/22	95/45	NW-N	Céu parcialmente nublado a nublado com pancadas de chuva e trovoadas isoladas.
Sena Madureira	35/23	90/40	NW-N	Céu parcialmente nublado a nublado com pancadas de chuva e trovoadas isoladas.
Tarauacá	35/24	95/55	N-NW	Céu parcialmente nublado a nublado com pancadas de chuva e trovoadas isoladas.
Cruzeiro do Sul	34/23	95/55	NW-W	Céu parcialmente nublado a nublado com pancadas de chuva e trovoadas isoladas.
Marechal Thaumaturgo	34/23	95/55	NW-W	Céu parcialmente nublado a nublado com pancadas de chuva e trovoadas isoladas.

UNIDADE DE SITUAÇÃO  
DE MONITORAMENTO HIDROMETEOROLÓGICO

SECRETARIA DE ESTADO DE  
MEIO AMBIENTE



# NÍVEL DOS RIOS

20/09/2019 - Nº 174

Tabela 2 - Nível dos Rios

Rio – Localização	Cota de Estiagem Alerta   Alerta Máx.	Leitura do Dia Anterior/ Atual	
Rio Acre - Assis Brasil	4,00 3,50	2,56 2,56	■
Rio Acre – Brasileia	4,00 3,50	1,13 1,18	↑
Rio Acre – Capixaba	4,00 3,50	1,38 1,39	↑
Rio Acre – Rio Branco	3,00 2,69	1,65 1,64	↓
Rio Rola – Rio Branco	3,50 3,00	1,09 1,04	↓
Rio Envira – Feijó	2,50 2,00	3,91 4,56	↑
Rio Juruá – Cruzeiro do Sul	2,30 2,00	4,40* SL*	

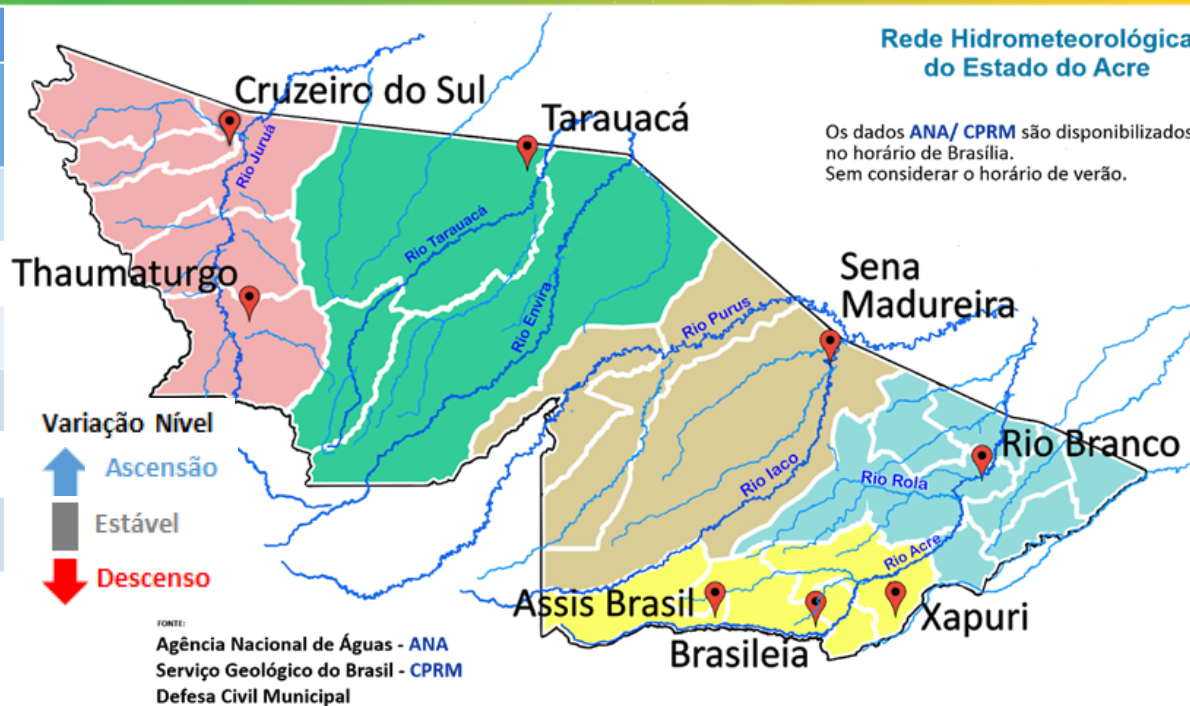
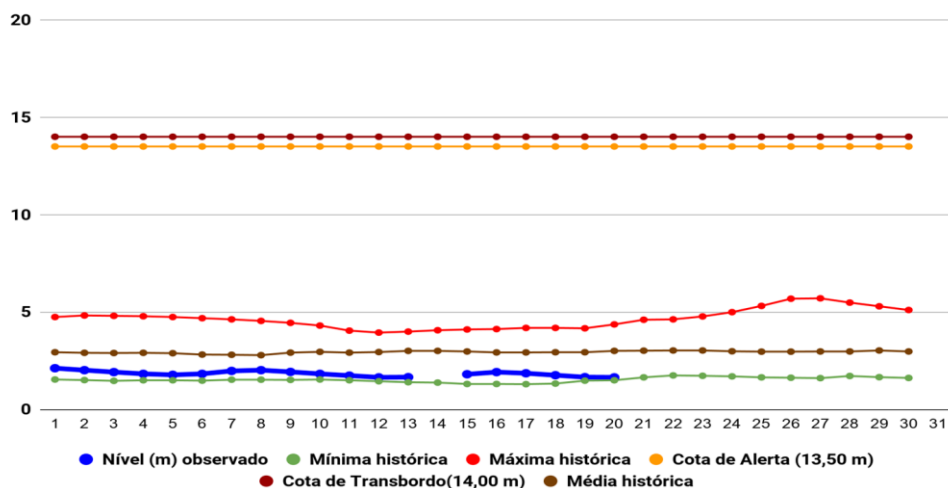
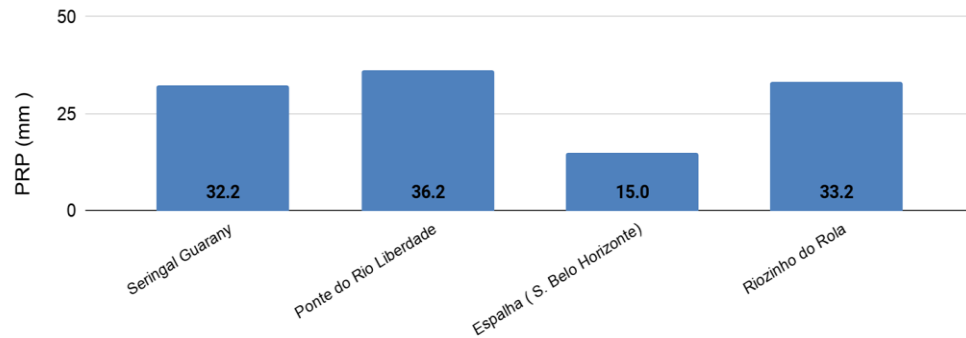


Gráfico 1 - Tendência do Nível do Rio Acre (Rio Branco) SETEMBRO 2019



Na leitura de hoje (20/09/2019), de acordo com a Tabela 2, as plataformas de monitoramento indicam elevação de nível nos rios monitorados, na leitura das 07h00m, exceto Rio Acre e Riozinho do Rola em Rio Branco. No gráfico 1, o Rio Acre em Rio Branco apresenta nível de 1,64 m (linha azul), mostrando-se acima da mínima histórica – 1,49 m (linha verde) para o período.

Gráfico 2 - Acumulado de precipitação para Estado do Acre



O **Gráfico 2 acima** apresenta o acumulado de chuva do início do mês de setembro (01/09/2019) até hoje (20/09/2019 – 10h00). A estação de monitoramento do Ponte do Rio Liberdade registrou (36,2 mm), Riozinho do Rola (33,2 mm) e Seringal Guarany (32,2 mm).

O **Gráfico 3 ao lado** apresenta o acumulado de chuva do início do mês de setembro (01/09/2019) até hoje (20/09/2019 – 10h00) para as estações de monitoramento que possuem série climatológica para efeito de comparação, onde é possível observar se a chuva está abaixo ou acima do esperado para o mês. Os maiores acumulados de chuva registrados foram em Cruzeiro do Sul (121,4 mm), Manoel Urbano (110,2 mm), Marechal Thaumaturgo (70,0 mm) e Santa Rosa (61,8 mm).

## Rede Hidrometeorológica do Estado do Acre

Os dados ANA/ CPRM são disponibilizados no horário de Brasília. Sem considerar o horário de verão.

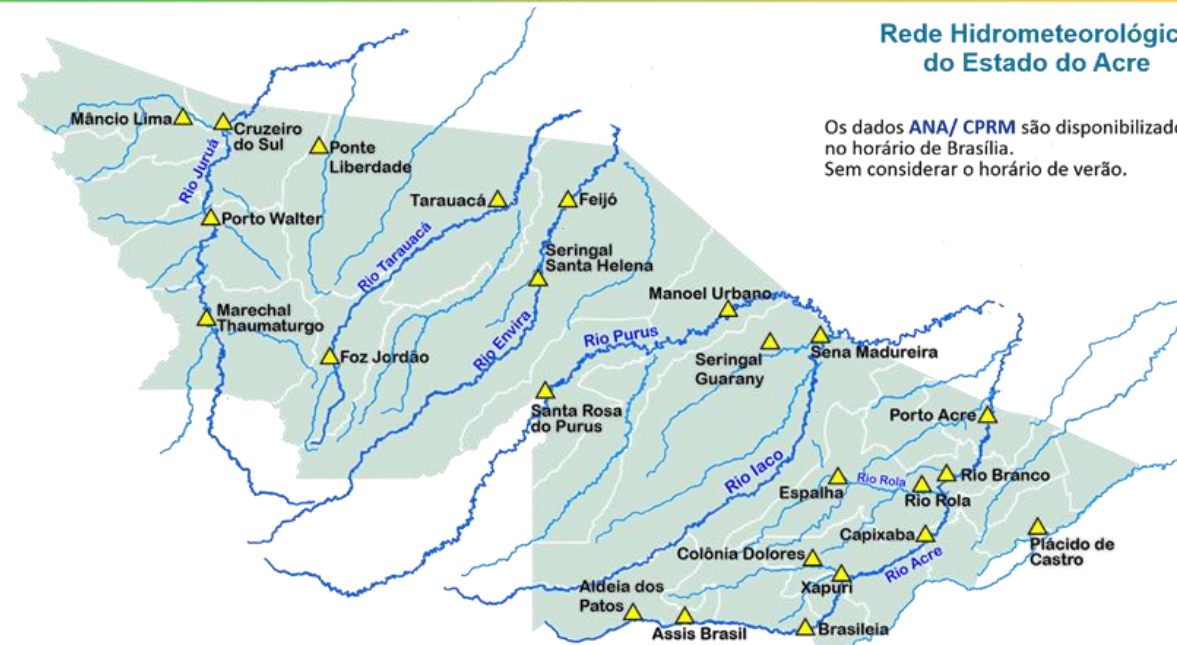
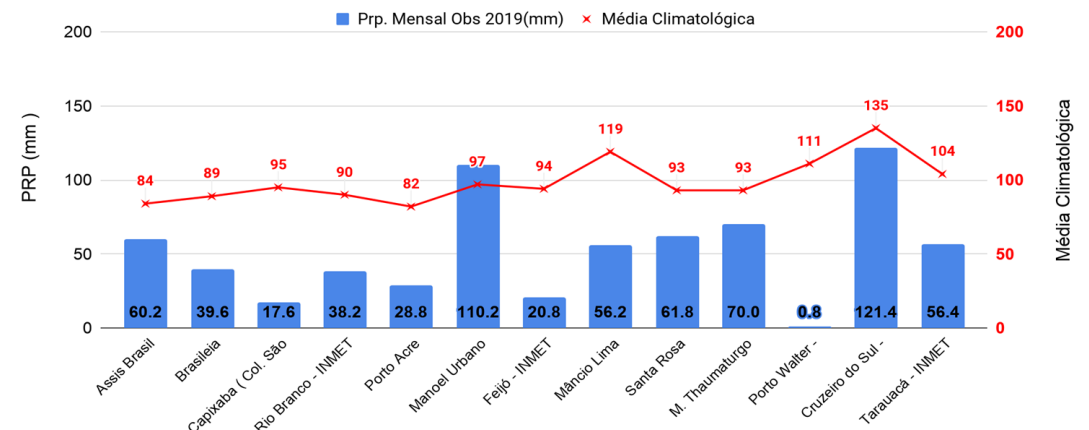
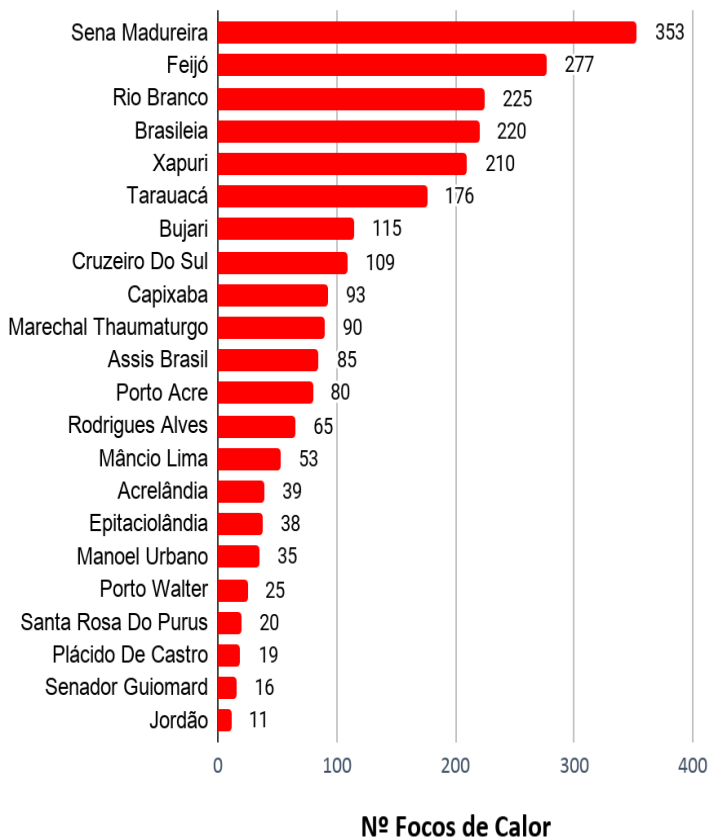


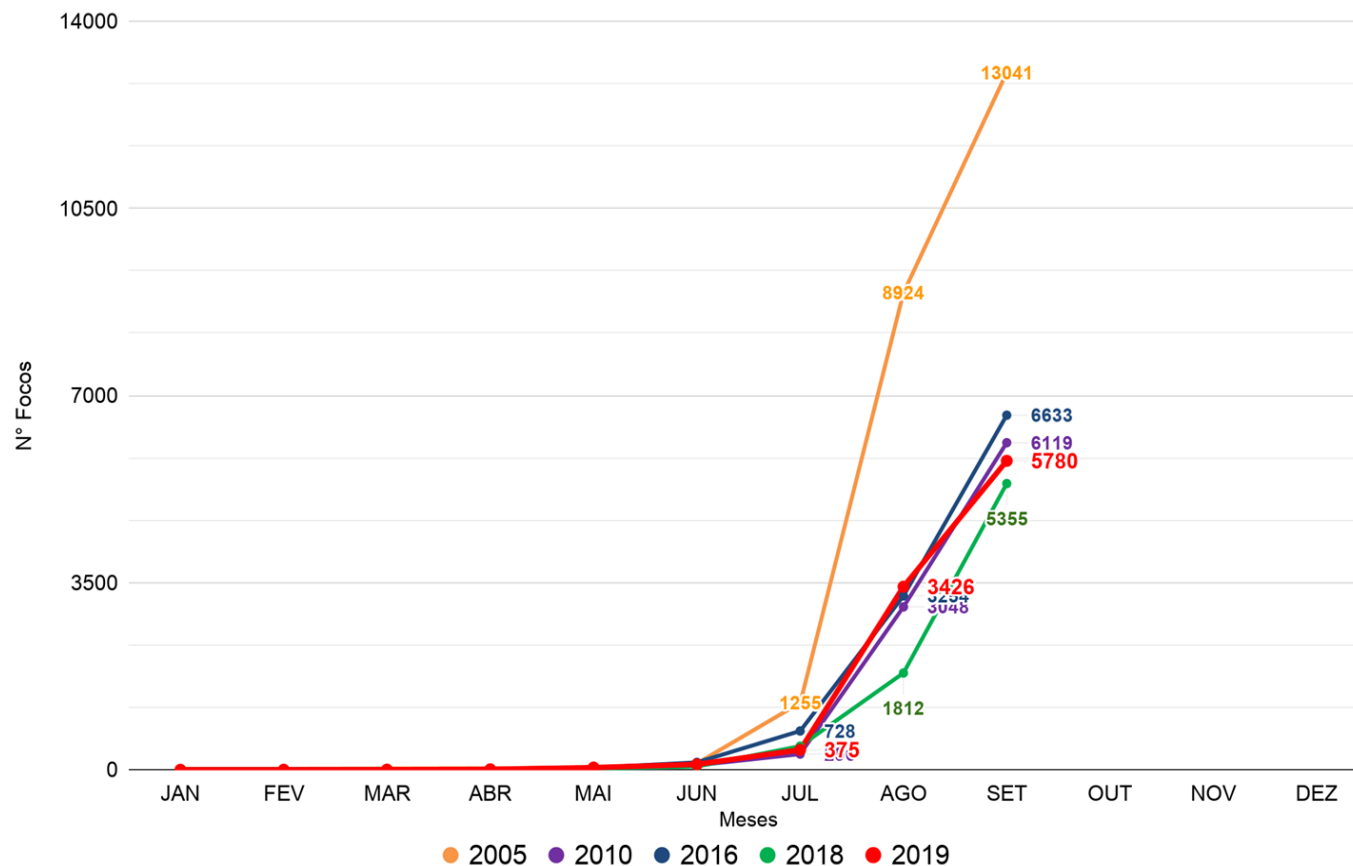
Gráfico 3 - Acumulado de precipitação para Estado do Acre



**Acumulado do Mês Setembro**



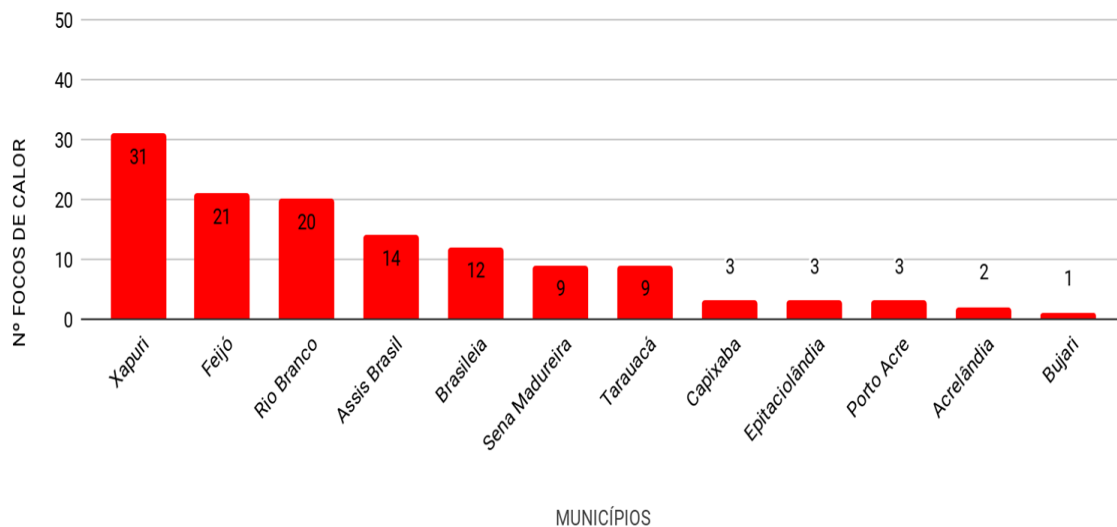
**Comparativo de Focos de Calor Anual Acumulados no Estado do Acre - (19/09)**



FONTE: PROARCO/INPE(2019) \* Satélite de Referência(AQUA Tarde)

O Gráfico acima (lateral esquerda) apresenta o acumulado de focos de queimadas do início do mês de setembro (01/09 a 19/09/2019) totalizando **2.354** focos, onde o município de Sena Madureira lidera com 344 Focos. No gráfico acima (à direita) do início do ano (01/01/2019) até ontem (19/09/2019) foram registrados **5.780** focos, ficando abaixo dos anos de 2005, 2010 e 2016 segundo dados do satélite de referência (AQUA Tarde).

Gráfico 6 - Acumulado de Focos de Queimadas 19/09/2019

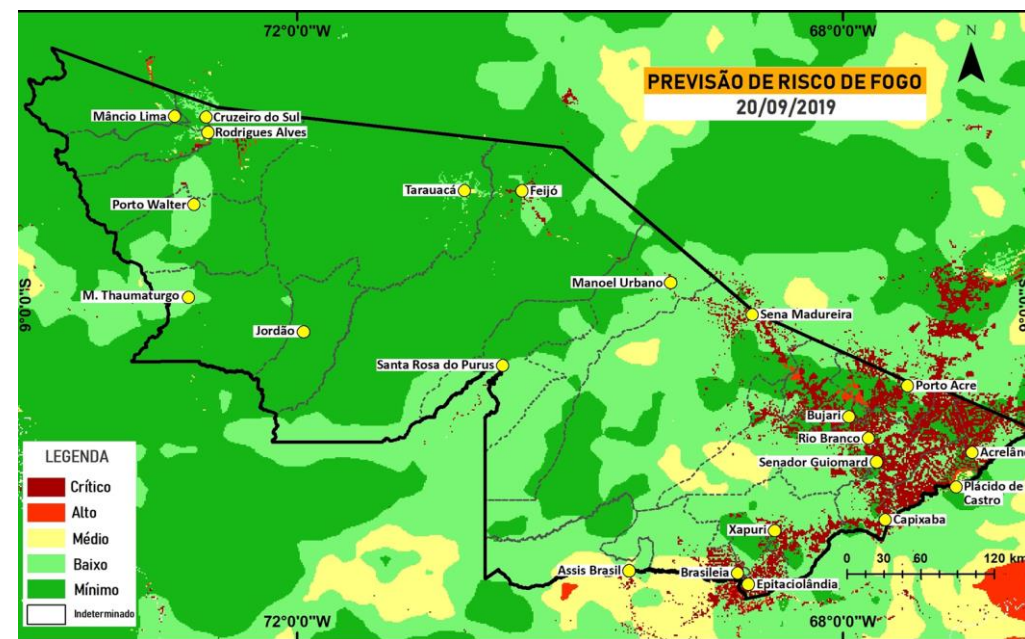


O Gráfico 6 acima apresenta o registro de **128 Focos de Queimadas segundo o satélite de referência (AQUA tarde)**, o município que apresentou o maior número de focos acumulados no dia (19/09/2019), foram Xapuri com 31 focos, Feijó com 21 focos e Rio Branco com 20 focos de queimadas.

FONTE: PROARCO/INPE(2019) \* satélite de referência

## PREVISÃO DE RISCO DE FOGO - 20/09/2019

O risco de fogo **mínimo** e **baixo** é previsto em boa parte do Estado. O risco **médio** pode ser observado nos municípios Sena Madureira, Assis Brasil e Rio Branco. O **alto** a **crítico** é observado em parte das regionais do Alto Acre e Baixo Acre.



FONTE: PROARCO/INPE(2019)