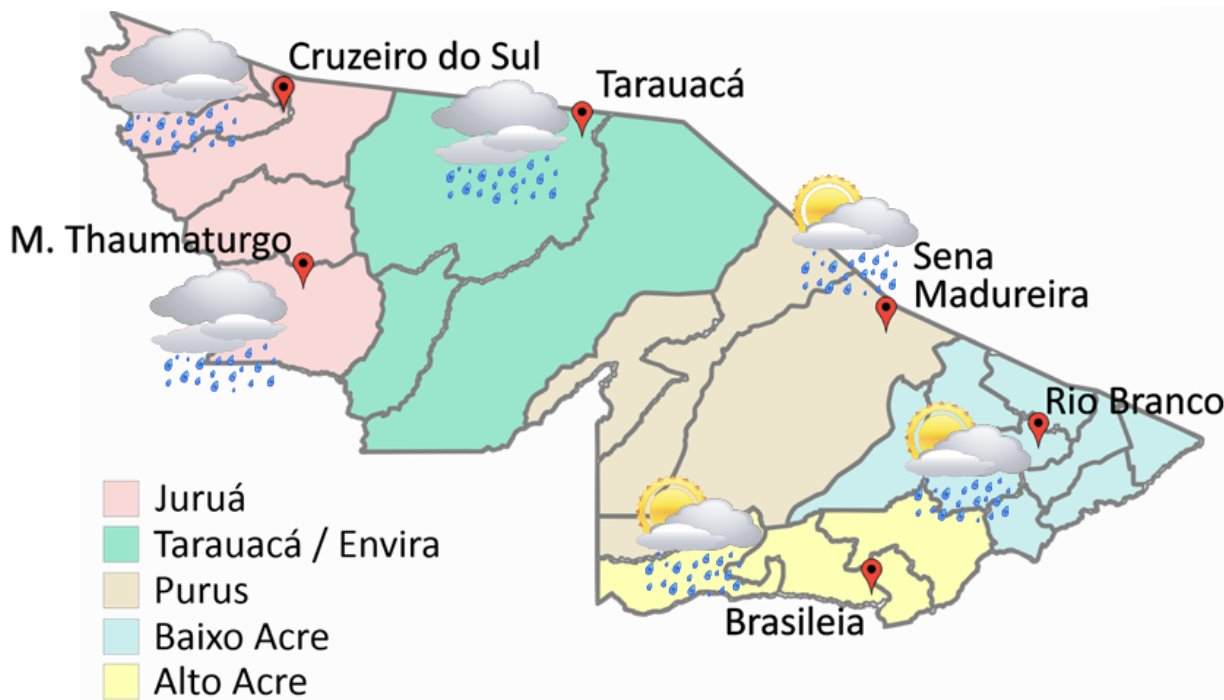


PREVISÃO DO TEMPO

19/09/2019 - Nº 173

A Divisão de Meteorologia do Sistema de Proteção da Amazônia informa que nesta quinta-feira o tempo quase não muda e segue instável em grande parte do Acre. No Oeste do Estado o sol aparece sempre entre nuvens, com tempo variando de parcialmente nublado a nublado. Entre a tarde e à noite ocorrem pancadas isoladas de chuva com trovoadas. Na capital e nas demais regiões acreanas o sol predomina e faz calor. O tempo varia de claro a parcialmente nublado e a partir da tarde deve ocorrer pancadas isoladas de chuva com trovoadas. Há possibilidade de temporais isolados em todas as regiões do Acre.



FONTE:
 Ministério da Defesa
 Sistema de Proteção da Amazônia
 Centro Regional de Porto Velho
 Divisão de Meteorologia e Climatologia - DIVMET

Fonte: SIPAM

Tabela 1 - Previsões regionais				CONDIÇÃO DO TEMPO
CIDADE	Temp. (°C) MAX/ MIN	UR (%) MAX/ MIN	Vento DIR.	
Rio Branco	36/23	90/40	NW-N	Céu claro a parcialmente nublado com pancadas de chuva e trovoadas isoladas.
Brasileia	35/22	95/40	NW-N	Céu claro a parcialmente nublado com pancadas de chuva e trovoadas isoladas.
Sena Madureira	36/23	90/35	NW-N	Céu claro a parcialmente nublado com pancadas de chuva e trovoadas isoladas.
Tarauacá	35/23	95/50	N-NE	Céu parcialmente nublado a nublado com pancadas de chuva e trovoadas isoladas.
Cruzeiro do Sul	35/23	95/45	NE-N	Céu parcialmente nublado a nublado com pancadas de chuva e trovoadas isoladas.
Marechal Thaumaturgo	35/23	95/45	NE-N	Céu parcialmente nublado a nublado com pancadas de chuva e trovoadas isoladas.

Tabela 2 - Nível dos Rios

Rio – Localização	Cota de Estiagem Alerta Alerta Máx.	Leitura do Dia Anterior/ Atual	
Rio Acre - Assis Brasil	4,00 3,50	2,57 2,56	↓
Rio Acre – Brasileia	4,00 3,50	1,14 1,13	↓
Rio Acre – Capixaba	4,00 3,50	1,42 1,38	↓
Rio Acre – Rio Branco	3,00 2,69	1,75 1,65	↓
Rio Rola – Rio Branco	3,50 3,00	1,10 1,09	↓
Rio Envira – Feijó	2,50 2,00	3,77 3,91	↑
Rio Juruá – Cruzeiro do Sul	2,30 2,00	4,37* SL	

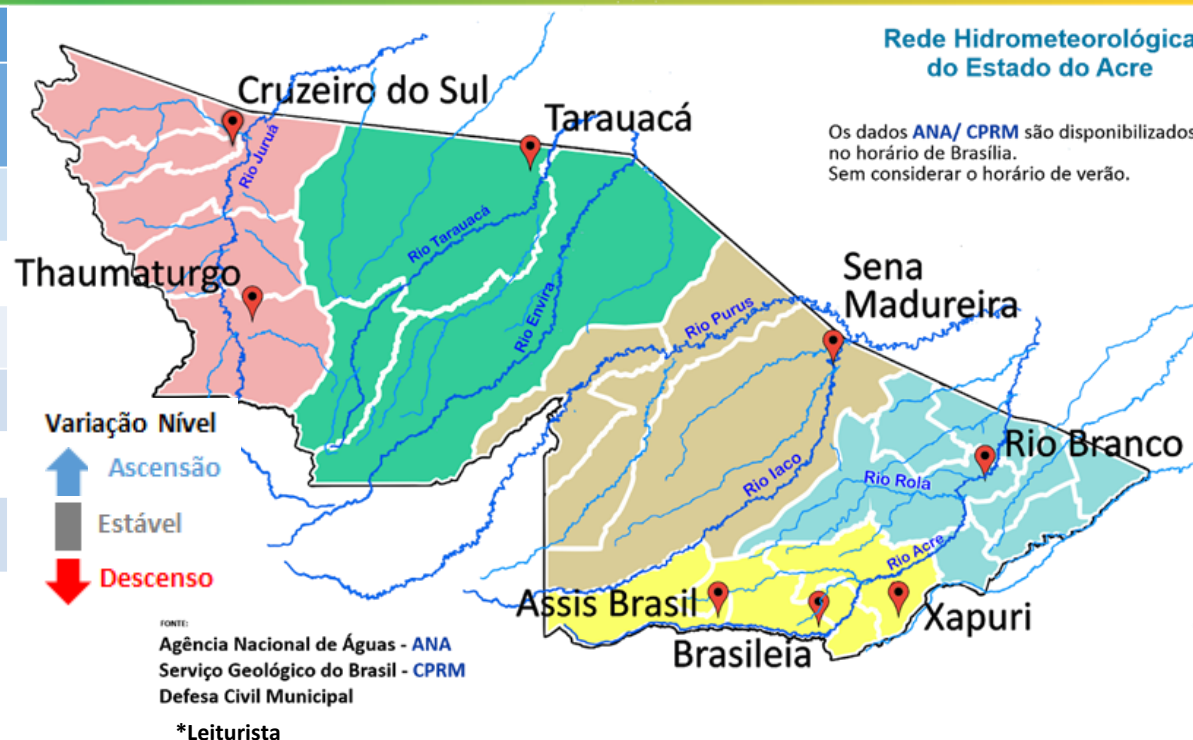
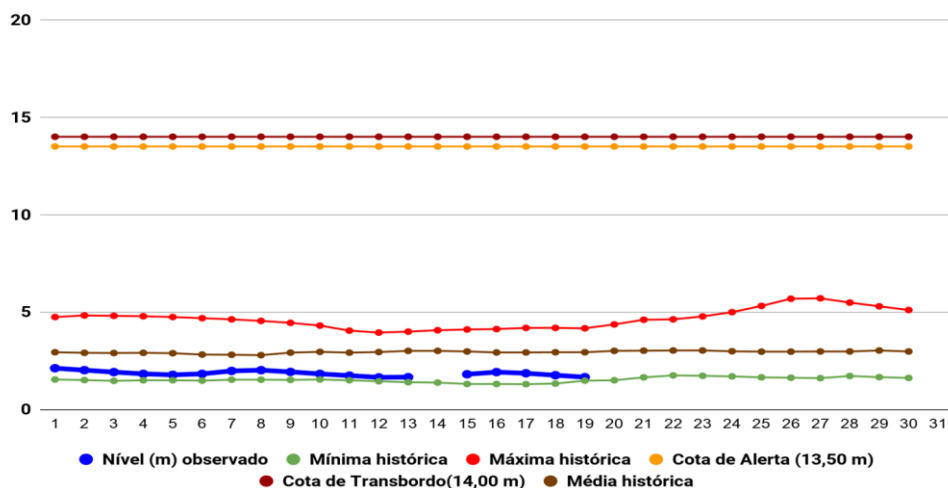


Gráfico 1 - Tendência do Nível do Rio Acre (Rio Branco) SETEMBRO 2019

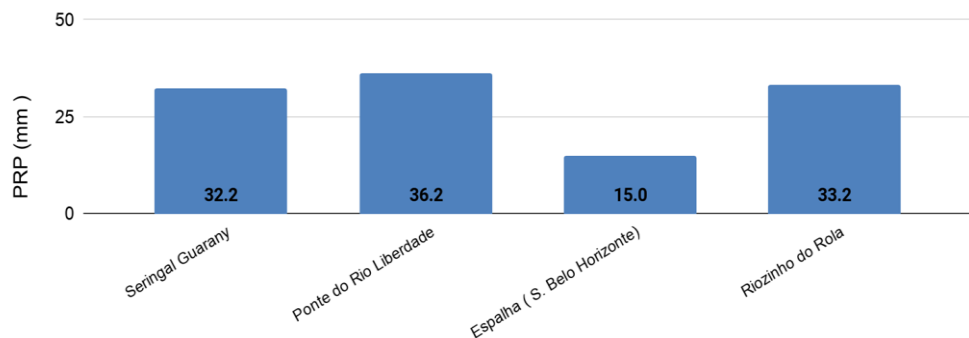


Na leitura de hoje (19/09/2019), de acordo com a Tabela 2, as plataformas de monitoramento indicam redução de nível nos rios monitorados, na leitura das 07h00m, exceto Rio Envira em Feijó. No gráfico 1, o Rio Acre em Rio Branco apresenta nível de 1,65 m (linha azul), mostrando-se acima da mínima histórica – 1,47 m (linha verde) para o período.

CHUVA ACUMULADA

19/09/2019 - Nº 173

Gráfico 2 - Acumulado de precipitação para Estado do Acre



O **Gráfico 2 acima** apresenta o acumulado de chuva do início do mês de setembro (01/09/2019) até hoje (19/09/2019 – 10h00). A estação de monitoramento do Ponte do Rio Liberdade registrou (36,2 mm), Riozinho do Rola (33,2 mm) e Seringal Guarany (32,2 mm).

O **Gráfico 3 ao lado** apresenta o acumulado de chuva do início do mês de setembro (01/09/2019) até hoje (19/09/2019 – 10h00) para as estações de monitoramento que possuem série climatológica para efeito de comparação, onde é possível observar se a chuva está abaixo ou acima do esperado para o mês. Os maiores acumulados de chuva registrados foram em Cruzeiro do Sul (119,8 mm), Manoel Urbano (110,2 mm), Marechal Thaumaturgo (70,0 mm) e Santa Rosa (61,8 mm).

Rede Hidrometeorológica do Estado do Acre

Os dados ANA/ CPRM são disponibilizados no horário de Brasília. Sem considerar o horário de verão.

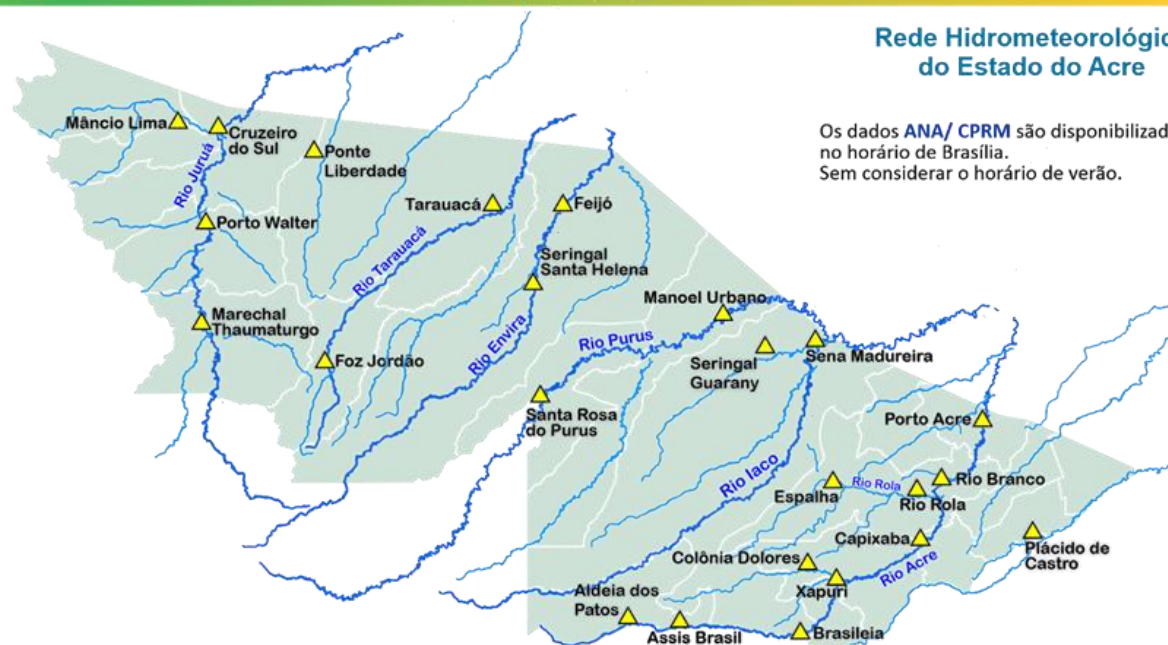
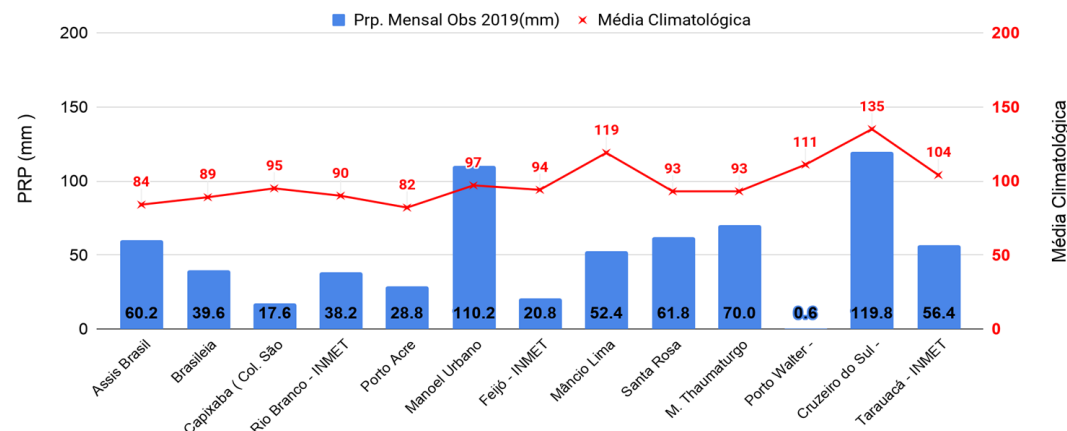
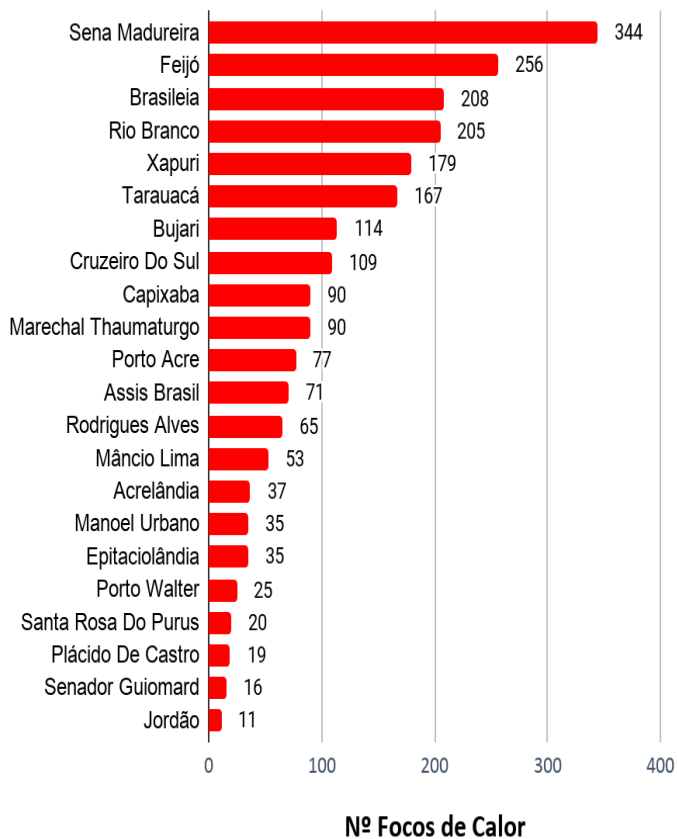


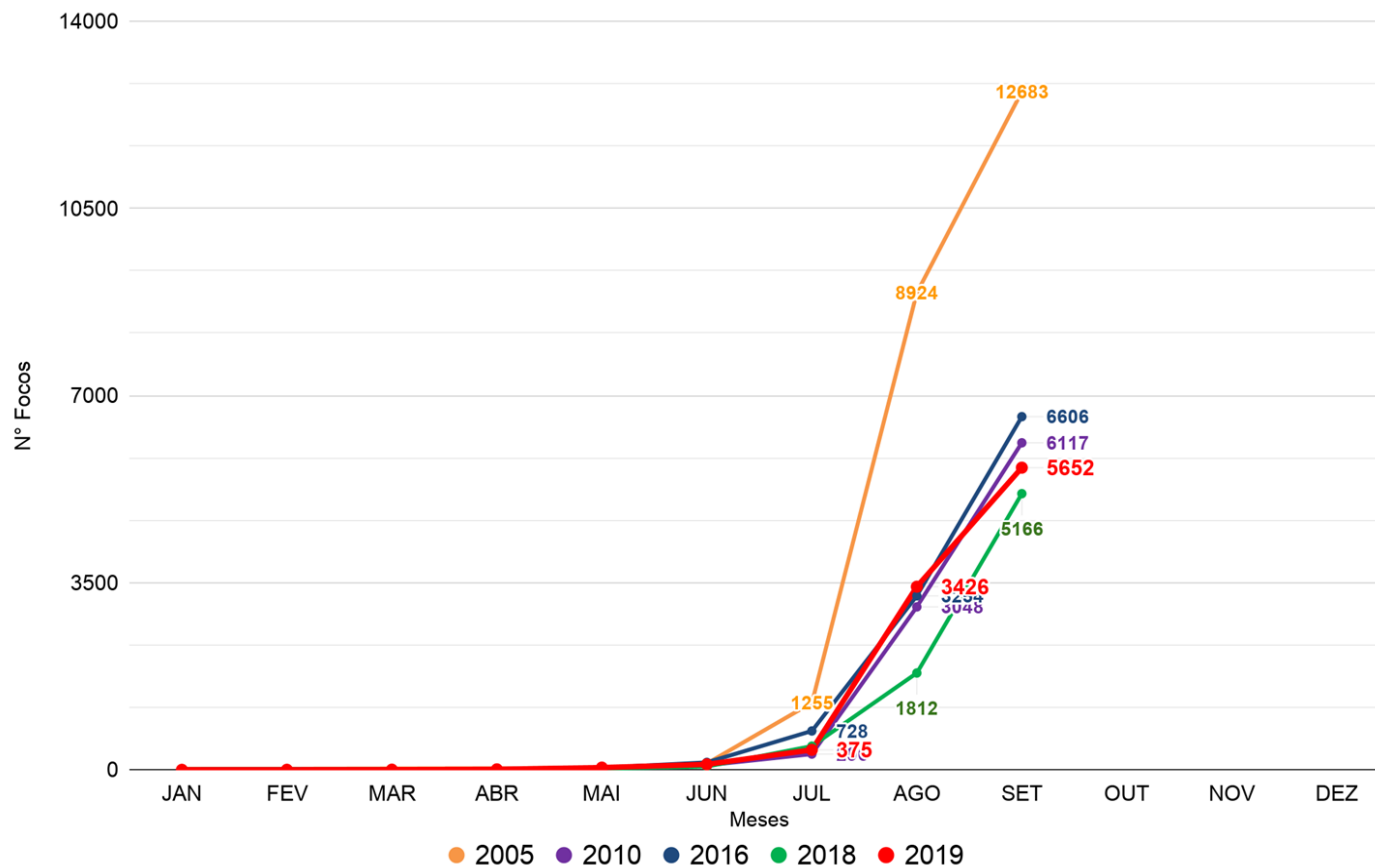
Gráfico 3 - Acumulado de precipitação para Estado do Acre



Acumulado do Mês Setembro



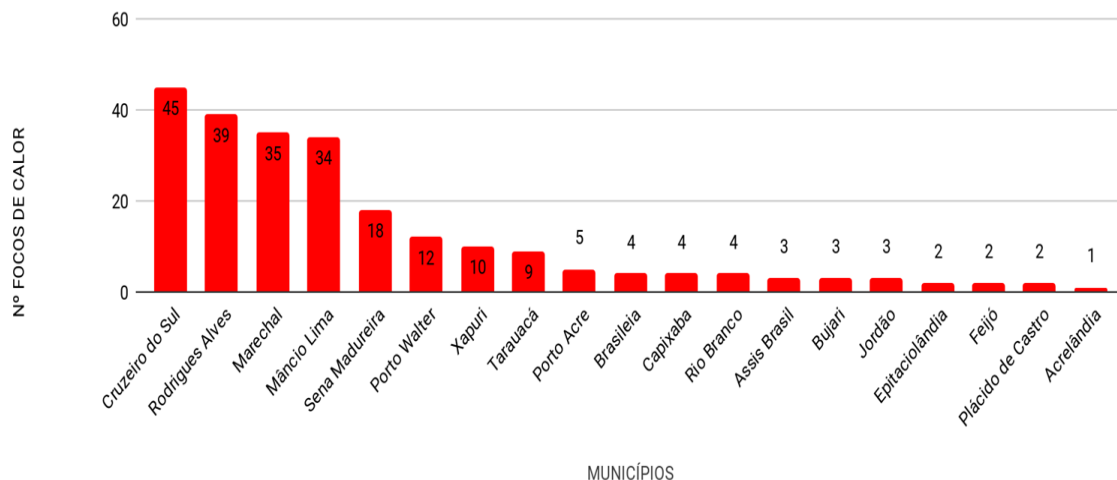
Comparativo de Focos de Calor Anual Acumulados no Estado do Acre - (18/09)



FONTE: PROARCO/INPE(2019) * Satélite de Referência(AQUA_Tarde)

O Gráfico acima (lateral esquerda) apresenta o acumulado de focos de queimadas do início do mês de setembro (01/09 a 18/09/2019) totalizando 2.226 focos, onde o município de Sena Madureira lidera com 344 Focos. No gráfico acima (à direita) do início do ano (01/01/2019) até ontem (18/09/2019) foram registrados 5.652 focos, ficando abaixo dos anos de 2005, 2010 e 2016 segundo dados do satélite de referência (AQUA Tarde).

Gráfico 6 - Acumulado de Focos de Queimadas 18/09/2019



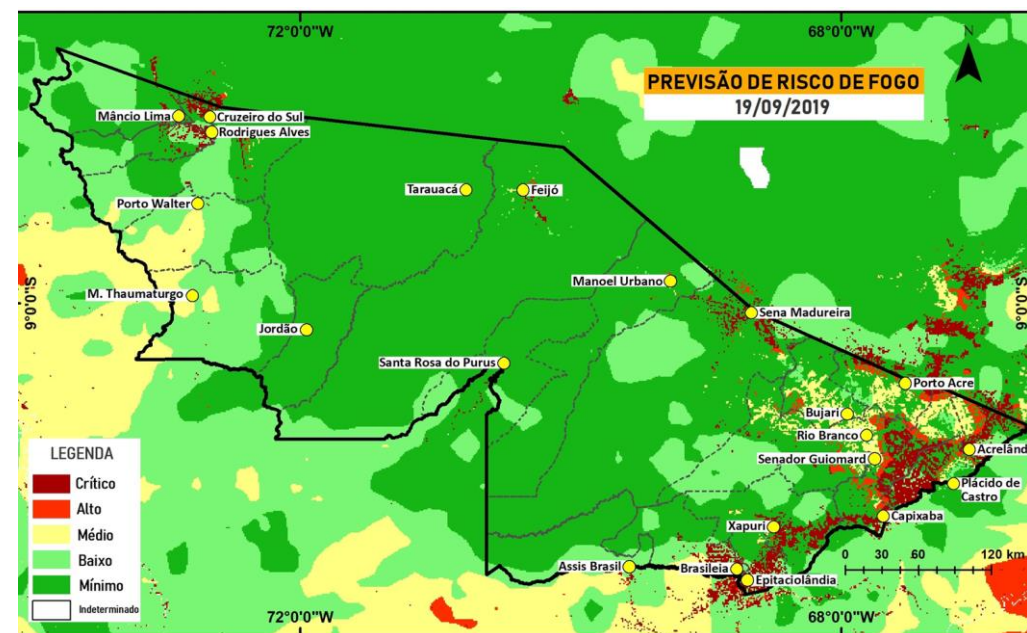
FOCOS DE QUEIMADAS ÚLTIMAS 24 HORAS

O Gráfico 6 acima apresenta o registro de **235 Focos de Queimadas segundo o satélite de referência (AQUA tarde)**, o município que apresentou o maior número de focos acumulados no dia (18/09/2019), foi Cruzeiro do Sul com 45 focos, Rodrigues Alves com 39 focos e Marechal Thaumaturgo com 35 focos de queimadas.

FONTE: PROARCO/INPE(2019) * satélite de referência

PREVISÃO DE RISCO DE FOGO - 19/09/2019

O risco de fogo **mínimo** e **baixo** é previsto em boa parte do Estado. O risco **médio** pode ser observado nos municípios de Porto Walter, Marechal Thaumaturgo. O **alto** a **crítico** é observado em pontos isolados nas regionais do Alto Acre, Baixo Acre e nos municípios de Cruzeiro do Sul e Rodrigues Alves.



FONTE: PROARCO/INPE(2019)