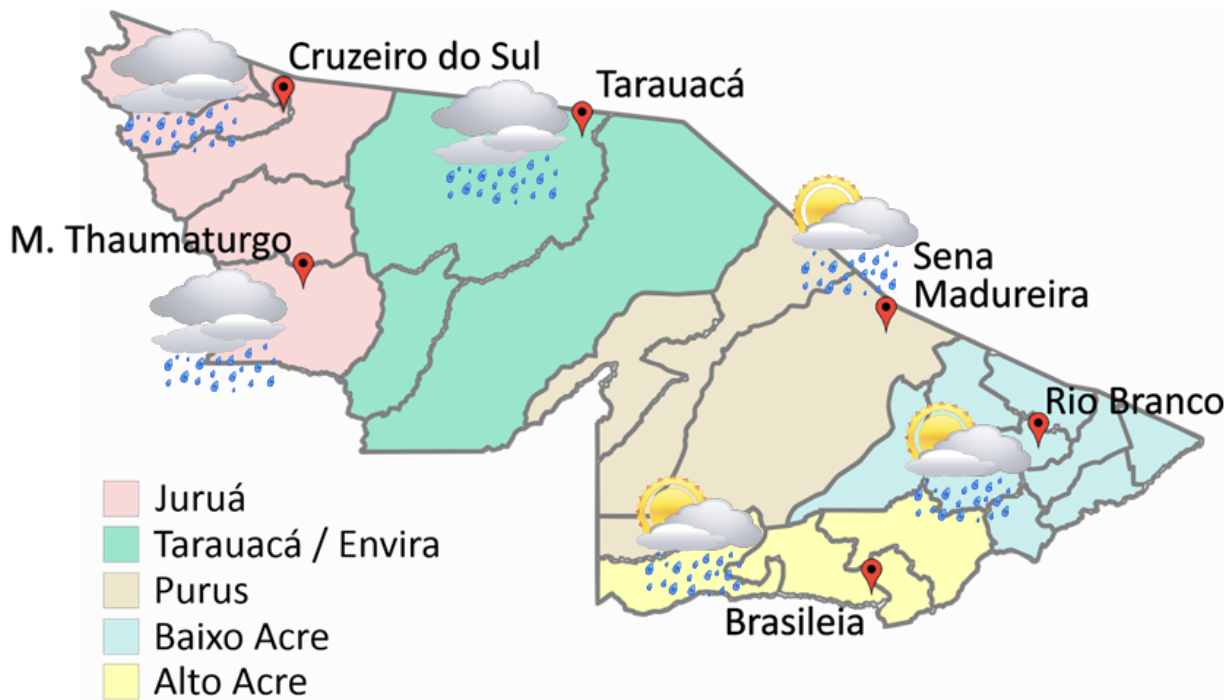


# PREVISÃO DO TEMPO

18/09/2019 - Nº 172

A Divisão de Meteorologia do Sistema de Proteção da Amazônia informa que a umidade se eleva um pouco no Acre e aumenta as condições de chuva em todo o estado. A previsão para esta quarta-feira é de céu claro a parcialmente nublado, com muito sol e calor, na capital, no Leste e no Sul do estado. Entre a tarde e à noite ocorrem pancadas isoladas de chuva com trovoadas. Nas demais regiões acreanas o tempo varia de parcialmente nublado a nublado e entre a tarde e à noite ocorrem pancadas isoladas de chuva com trovoadas. Há possibilidade de temporais isolados em todas as regiões do estado.



FONTE:  
 Ministério da Defesa  
 Sistema de Proteção da Amazônia  
 Centro Regional de Porto Velho  
 Divisão de Meteorologia e Climatologia - DIVMET

Fonte: SIPAM

Tabela 1 - Previsões regionais				CONDIÇÃO DO TEMPO
CIDADE	Temp. (°C) MAX/ MIN	UR (%) MAX/ MIN	Vento DIR.	
Rio Branco	37/23	90/40	NW-N	Céu claro a parcialmente nublado com pancadas de chuva e trovoadas isoladas.
Brasileia	36/22	90/35	NW-N	Céu claro a parcialmente nublado com pancadas de chuva e trovoadas isoladas.
Sena Madureira	36/23	90/35	NW-N	Céu claro a parcialmente nublado com pancadas de chuva e trovoadas isoladas.
Tarauacá	36/23	95/55	NW-N	Céu parcialmente nublado a nublado com pancadas de chuva e trovoadas isoladas.
Cruzeiro do Sul	35/22	90/50	NW-NE	Céu parcialmente nublado a nublado com pancadas de chuva e trovoadas isoladas.
Marechal Thaumaturgo	35/22	95/50	NW-NE	Céu parcialmente nublado a nublado com pancadas de chuva e trovoadas isoladas.

# NÍVEL DOS RIOS

18/09/2019 - Nº 172

Tabela 2 - Nível dos Rios

Rio – Localização	Cota de Estiagem Alerta   Alerta Máx.	Leitura do Dia Anterior/ Atual	
Rio Acre - Assis Brasil	4,00 3,50	2,58 2,57	↓
Rio Acre – Brasileia	4,00 3,50	1,16 1,14	↓
Rio Acre – Capixaba	4,00 3,50	1,50 1,42	↓
Rio Acre – Rio Branco	3,00 2,69	1,85 1,75	↓
Rio Rola – Rio Branco	3,50 3,00	1,13 1,10	↓
Rio Envira – Feijó	2,50 2,00	3,83 3,77	↓
Rio Juruá – Cruzeiro do Sul	2,30 2,00	4,32* 4,37*	↑

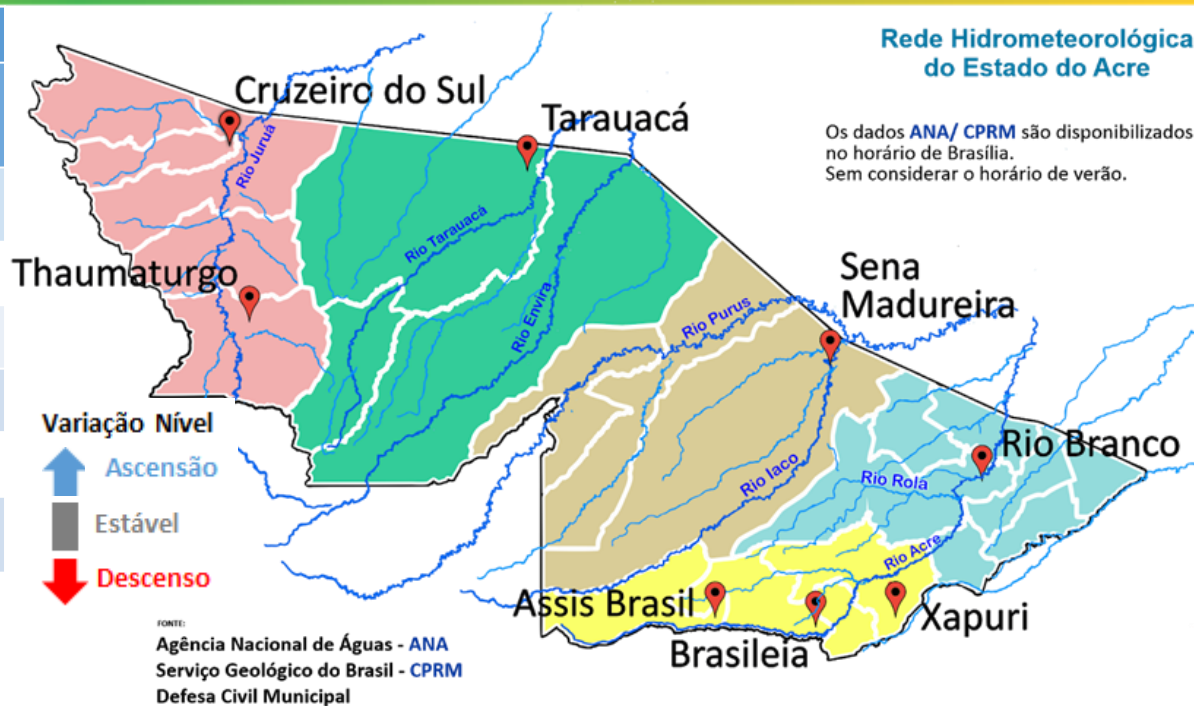
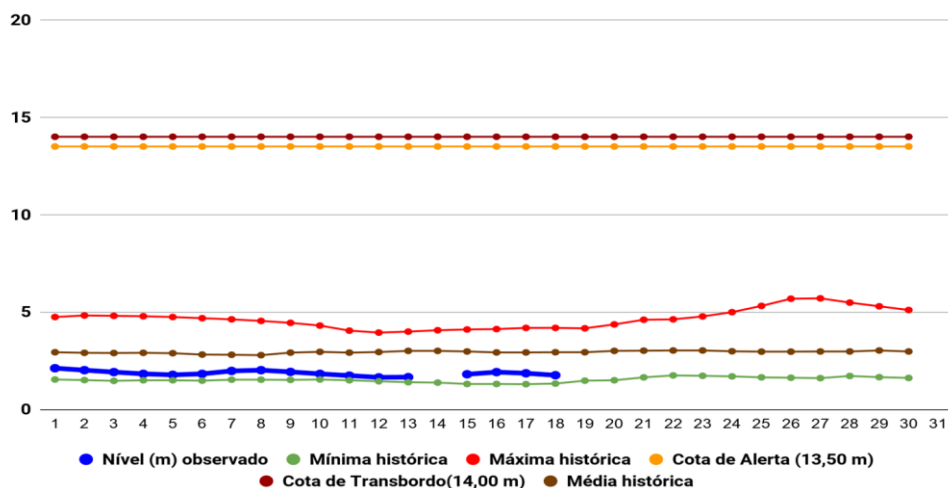


Gráfico 1 - Tendência do Nível do Rio Acre (Rio Branco) SETEMBRO 2019

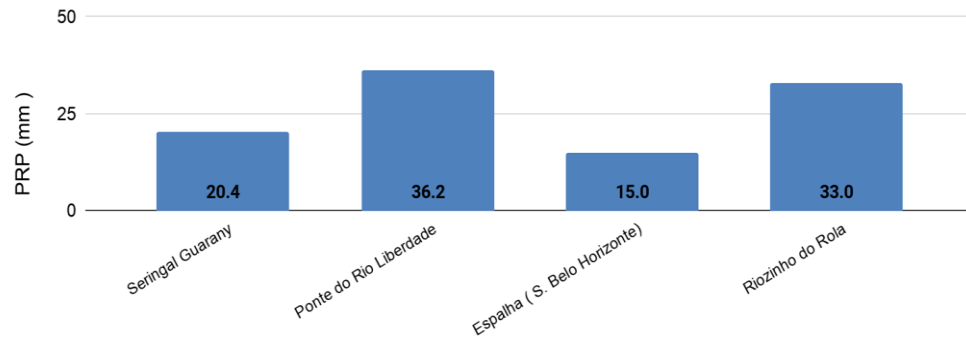


Na leitura de hoje (18/09/2019), de acordo com a Tabela 2, as plataformas de monitoramento indicam redução de nível nos rios monitorados, na leitura das 07h00m, exceto Rio Juruá em Cruzeiro do Sul. No gráfico 1, o Rio Acre em Rio Branco apresenta nível de 1,75 m (linha azul), mostrando-se acima da mínima histórica – 1,32 m (linha verde) para o período.

# CHUVA ACUMULADA

18/09/2019 - Nº 172

Gráfico 2 - Acumulado de precipitação para Estado do Acre



O **Gráfico 2 acima** apresenta o acumulado de chuva do início do mês de setembro (01/09/2019) até hoje (17/09/2019 – 10h00). A estação de monitoramento do Ponte do Rio Liberdade registrou (36,2 mm), Riozinho do Rola (33,0 mm) e Seringal Guarany (20,4 mm).

O **Gráfico 3 ao lado** apresenta o acumulado de chuva do início do mês de setembro (01/09/2019) até hoje (18/09/2019 – 10h00) para as estações de monitoramento que possuem série climatológica para efeito de comparação, onde é possível observar se a chuva está abaixo ou acima do esperado para o mês. Os maiores acumulados de chuva registrados foram em Cruzeiro do Sul (119,8 mm), Manoel Urbano (110,2 mm), Marechal Thaumaturgo (70,0 mm) e Santa Rosa (61,8 mm).

## Rede Hidrometeorológica do Estado do Acre

Os dados ANA/ CPRM são disponibilizados no horário de Brasília. Sem considerar o horário de verão.

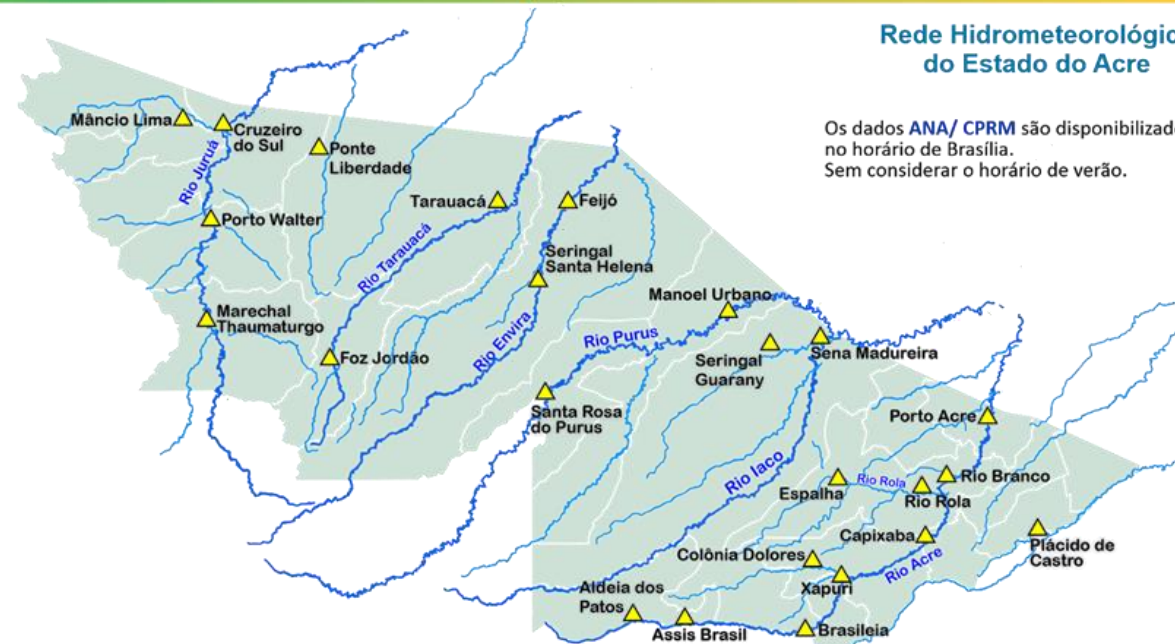
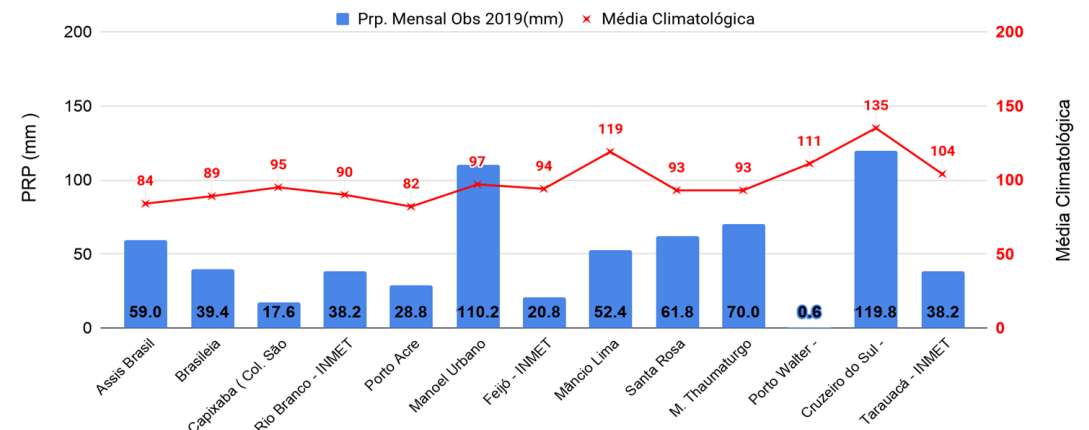
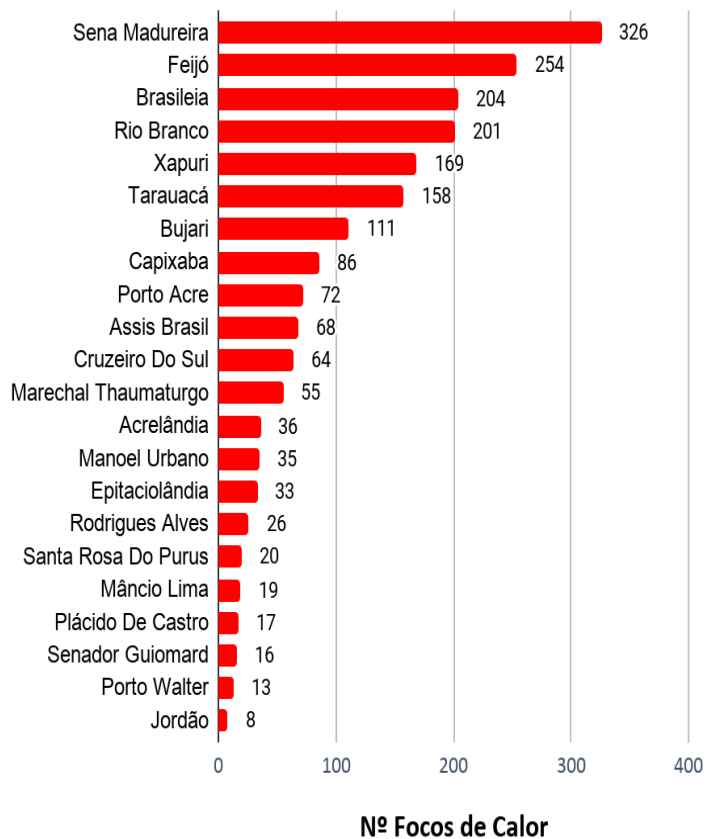


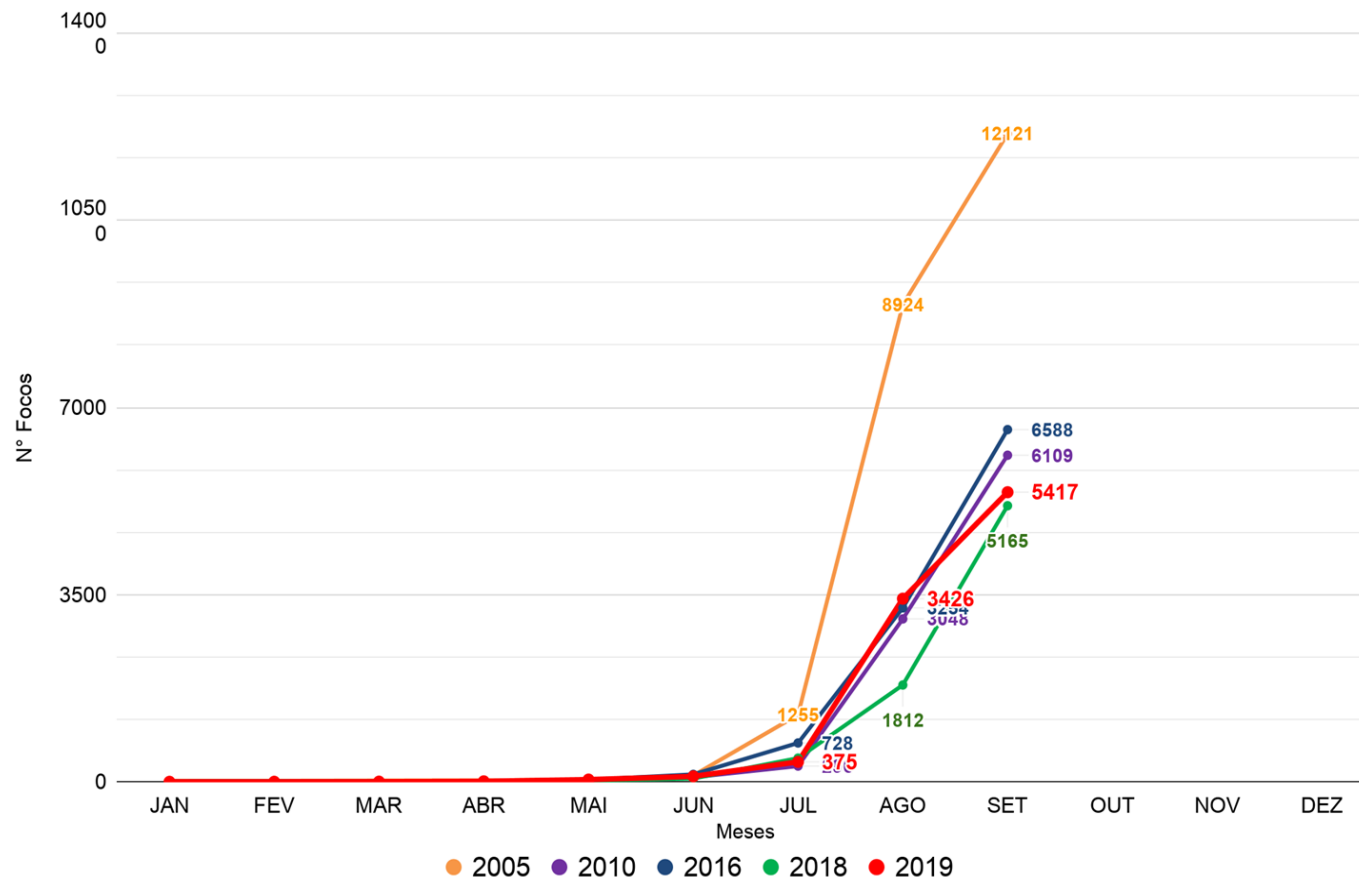
Gráfico 3 - Acumulado de precipitação para Estado do Acre



**Acumulado do Mês Setembro**



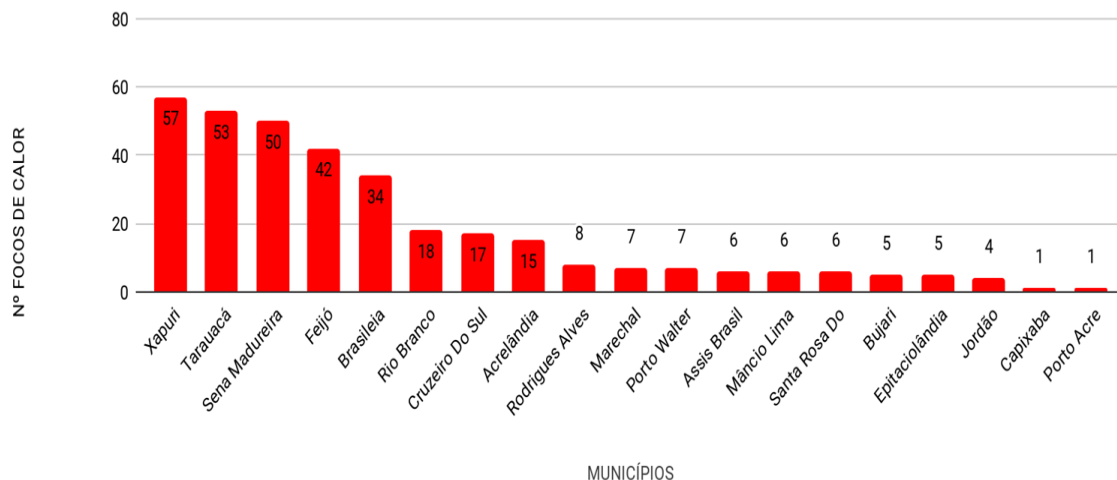
**Comparativo de Focos de Calor Anual Acumulados no Estado do Acre - (17/09)**



FONTE: PROARCO/INPE(2019) \* Satélite de Referência(AQUA\_Tarde)

O Gráfico acima (lateral esquerda) apresenta o acumulado de focos de queimadas do início do mês de setembro (01/09 a 17/09/2019) totalizando **1.991** focos, onde o município de Sena Madureira lidera com 326 Focos. No gráfico acima (à direita) do início do ano (01/01/2019) até ontem (17/09/2019) foram registrados **5.417** focos, ficando abaixo dos anos de 2005, 2010 e 2016 segundo dados do satélite de referência (AQUA Tarde).

Gráfico 6 - Acumulado de Focos de Queimadas 17/09/2019



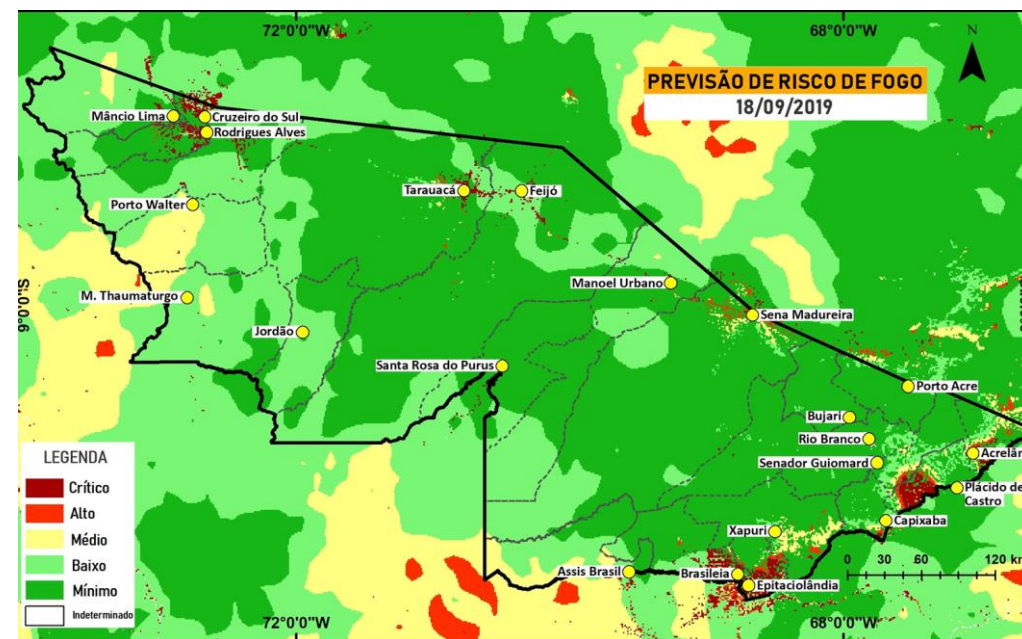
## FOCOS DE QUEIMADAS ÚLTIMAS 24 HORAS

O Gráfico 6 acima apresenta o registro de **342 Focos de Queimadas segundo o satélite de referência (AQUA tarde)**, o município que apresentou o maior número de focos acumulados no dia (17/09/2019), foi Xapuri com 57 focos, Tarauacá com 53 focos e Sena Madureira com 50 focos de queimadas.

FONTE: PROARCO/INPE(2019) \* satélite de referência

## PREVISÃO DE RISCO DE FOGO - 18/09/2019

O risco de fogo **mínimo** e **baixo** é previsto em boa parte do Estado. O risco **médio** pode ser observado nos municípios de Porto Walter, Marechal Thaumaturgo e em pontos isoladas de Assis Brasil, Xapuri, Capixaba e Plácido de Castro. O **alto a crítico** é observado em pontos isolados nas regionais do Alto Acre e Baixo Acre, e nos municípios de Cruzeiro do Sul e Rodrigues Alves.



FONTE: PROARCO/INPE(2019)