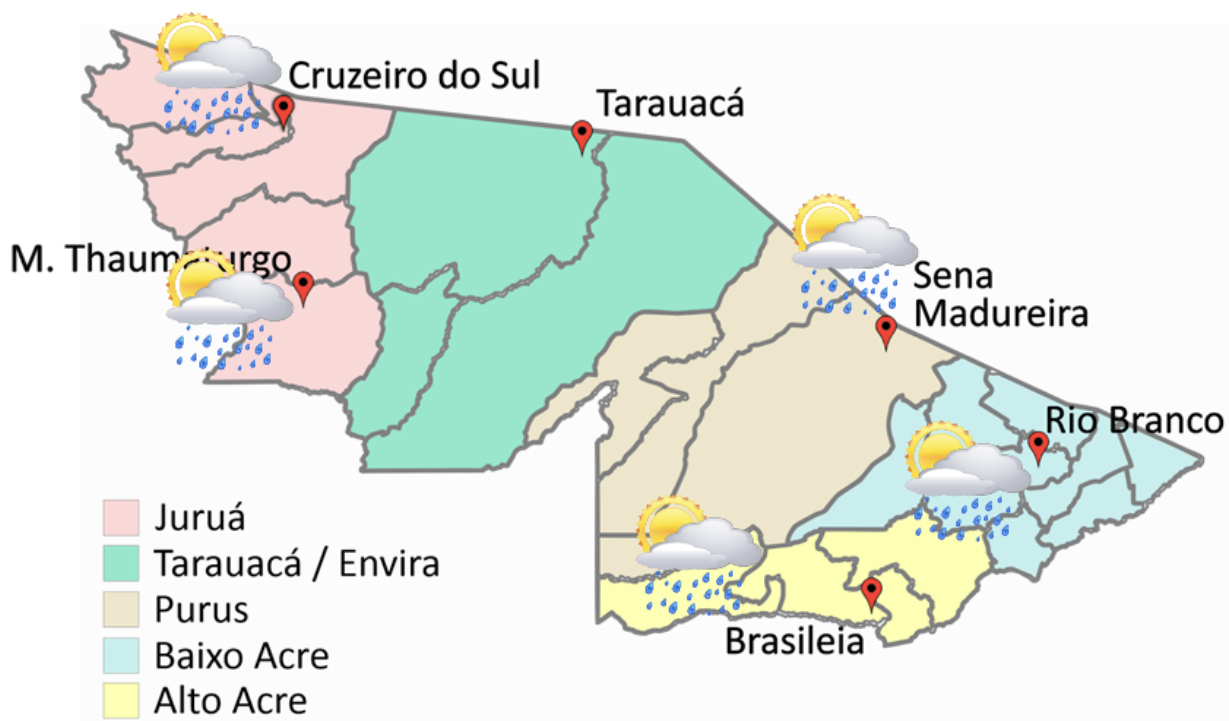


PREVISÃO DO TEMPO

17/09/2019 - Nº 171

A Divisão de Meteorologia do Sistema de Proteção da Amazônia informa que esta terça-feira será mais um dia quente e ensolarado no Acre. A previsão é de um dia de muito sol e calor em todo o Estado, com tempo variando de claro a parcialmente nublado. Entre a tarde e à noite, algumas nuvens ficam carregadas e provocam pancadas isoladas de chuva com trovoadas.



FONTE:
 Ministério da Defesa
 Sistema de Proteção da Amazônia
 Centro Regional de Porto Velho
 Divisão de Meteorologia e Climatologia - DIVMET

Tabela 1 - Previsões regionais				Fonte: SIPAM
CIDADE	Temp. (°C)	UR (%)	Vento	CONDIÇÃO DO TEMPO
	MAX/MIN	MAX/MIN	DIR.	
Rio Branco	36/23	90/35	NW-N	Céu claro a parcialmente nublado com pancadas de chuva e trovoadas isoladas.
Brasileia	36/22	95/35	W-NW	Céu claro a parcialmente nublado com pancadas de chuva e trovoadas isoladas.
Sena Madureira	35/24	90/35	W-NW	Céu claro a parcialmente nublado com pancadas de chuva e trovoadas isoladas.
Cruzeiro do Sul	34/22	95/55	NW-W	Céu claro a parcialmente nublado com pancadas de chuva e trovoadas isoladas.
Marechal Thaumaturgo	34/22	95/55	NW-W	Céu claro a parcialmente nublado com pancadas de chuva e trovoadas isoladas.

UNIDADE DE SITUAÇÃO
 DE MONITORAMENTO HIDROMETEOROLÓGICO

SECRETARIA DE ESTADO DE
MEIO AMBIENTE



NÍVEL DOS RIOS

17/09/2019 - Nº 171

Tabela 2 - Nível dos Rios

Rio – Localização	Cota de Estiagem Alerta Alerta Máx.	Leitura do Dia Anterior/ Atual	
Rio Acre - Assis Brasil	4,00 3,50	2,58 2,58	■
Rio Acre – Brasileia	4,00 3,50	1,19 1,16	↓
Rio Acre – Capixaba	4,00 3,50	1,59 1,50	↓
Rio Acre – Rio Branco	3,00 2,69	1,91 1,85	↓
Rio Rola – Rio Branco	3,50 3,00	1,16 1,13	↓
Rio Envira – Feijó	2,50 2,00	3,95 3,83	↓
Rio Juruá – Cruzeiro do Sul	2,30 2,00	3,83* 4,32*	↑

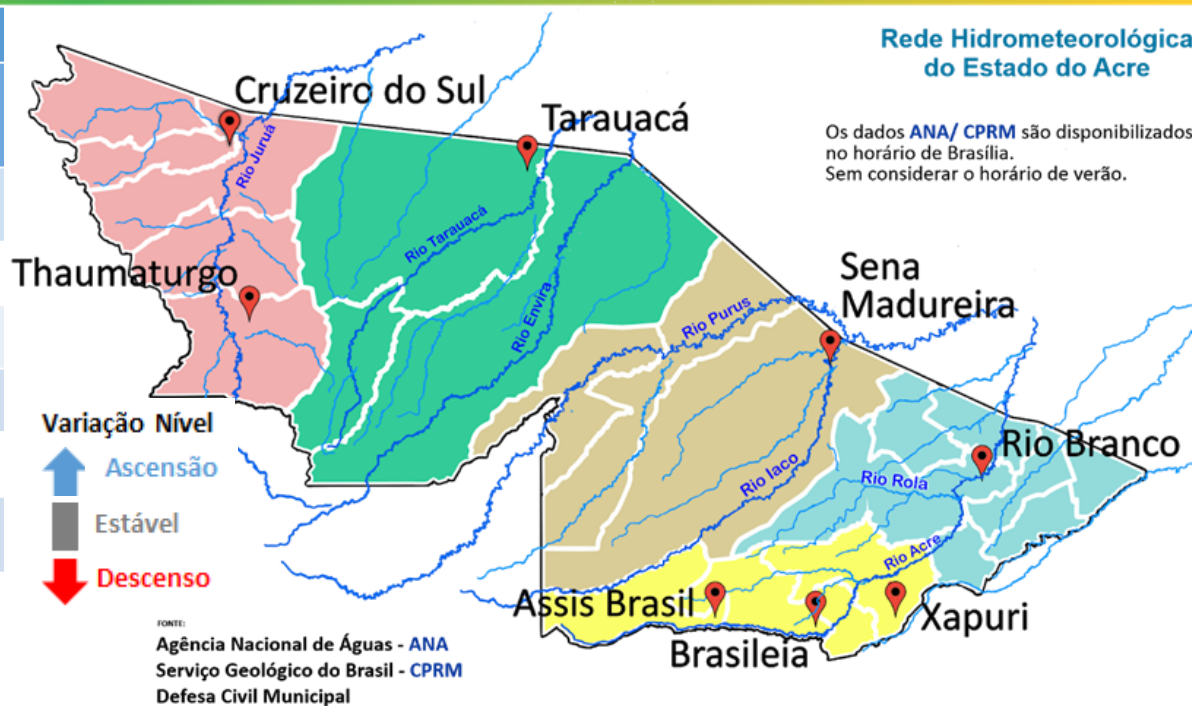
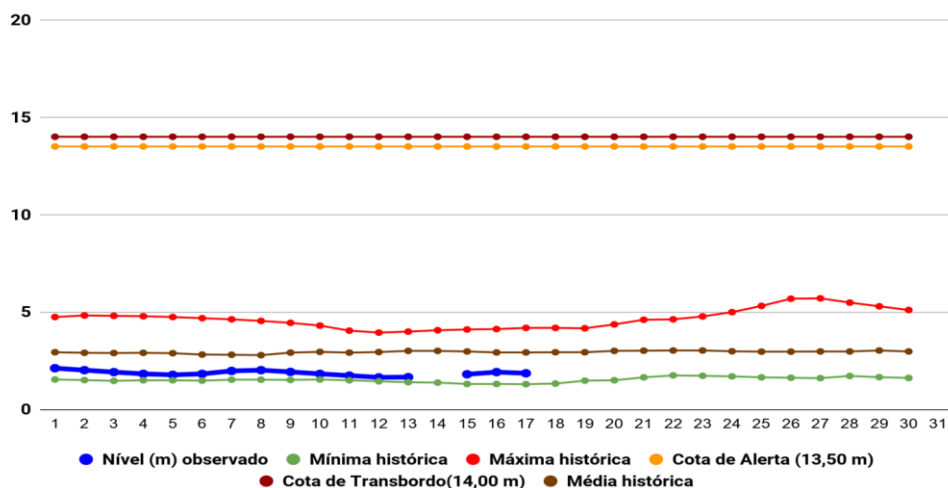
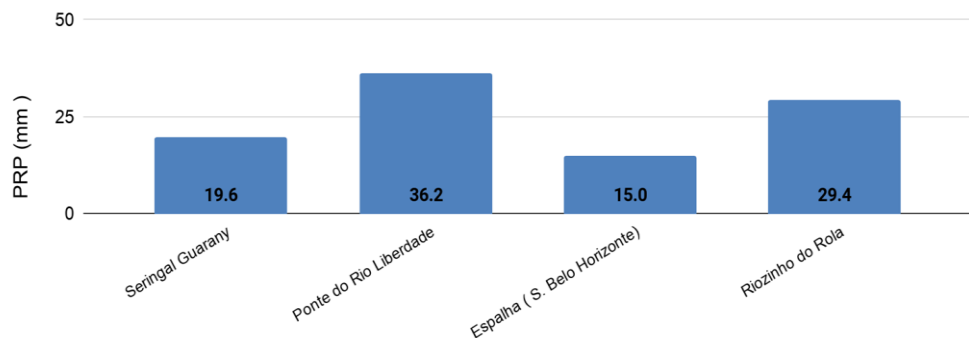


Gráfico 1 - Tendência do Nível do Rio Acre (Rio Branco) SETEMBRO 2019



Na leitura de hoje (17/09/2019), de acordo com a Tabela 2, as plataformas de monitoramento indicam redução de nível nos rios monitorados, na leitura das 07h00m, exceto Rio Juruá em Cruzeiro do Sul. O Rio Acre em Assis Brasil apresentou estabilidade. No gráfico 1, o Rio Acre em Rio Branco apresenta nível de 1,85 m (linha azul), mostrando-se acima da mínima histórica – 1,29 m (linha verde) para o período.

Gráfico 2 - Acumulado de precipitação para Estado do Acre



O **Gráfico 2 acima** apresenta o acumulado de chuva do início do mês de setembro (01/09/2019) até hoje (17/09/2019 – 10h00). A estação de monitoramento do Ponte do Rio Liberdade registrou (36,2 mm), Riozinho do Rola (29,4 mm) e Seringal Guarany (19,6 mm).

O **Gráfico 3 ao lado** apresenta o acumulado de chuva do início do mês de setembro (01/09/2019) até hoje (17/09/2019 – 10h00) para as estações de monitoramento que possuem série climatológica para efeito de comparação, onde é possível observar se a chuva está abaixo ou acima do esperado para o mês. Os maiores acumulados de chuva registrados foram em Cruzeiro do Sul (119,8 mm), Manoel Urbano (87,0 mm), Marechal Thaumaturgo (70,0 mm) e Santa Rosa (61,8 mm).

Rede Hidrometeorológica do Estado do Acre

Os dados ANA/ CPRM são disponibilizados no horário de Brasília. Sem considerar o horário de verão.

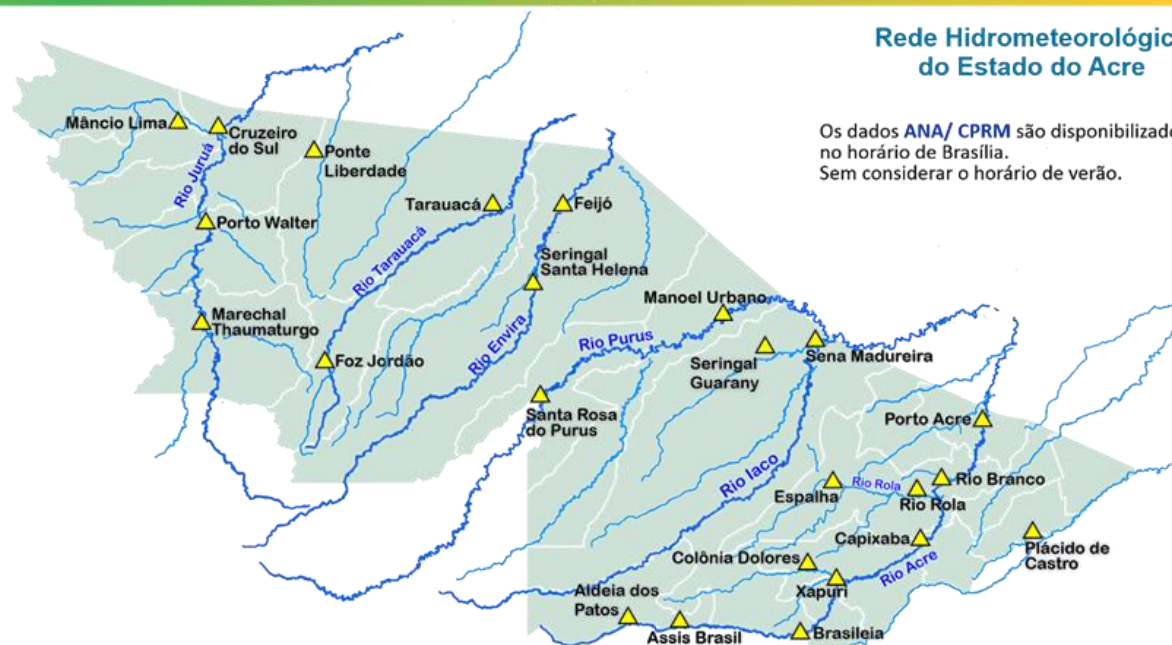
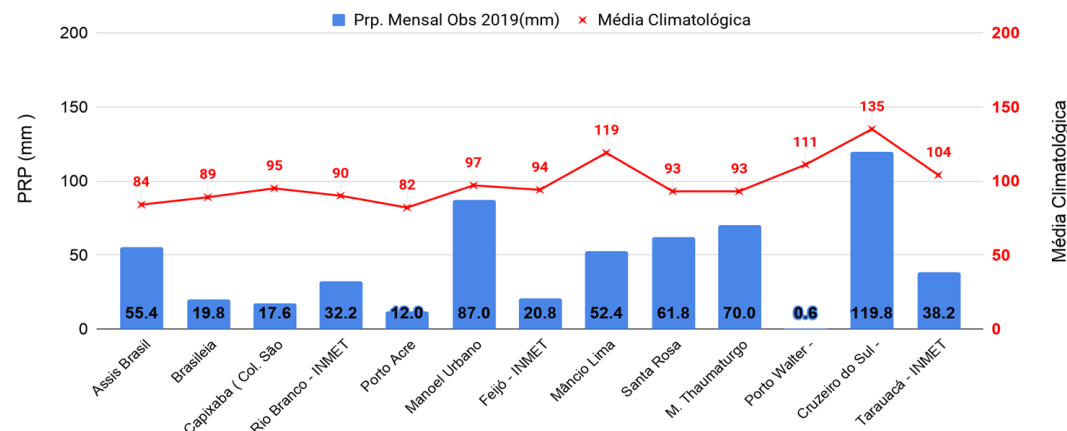
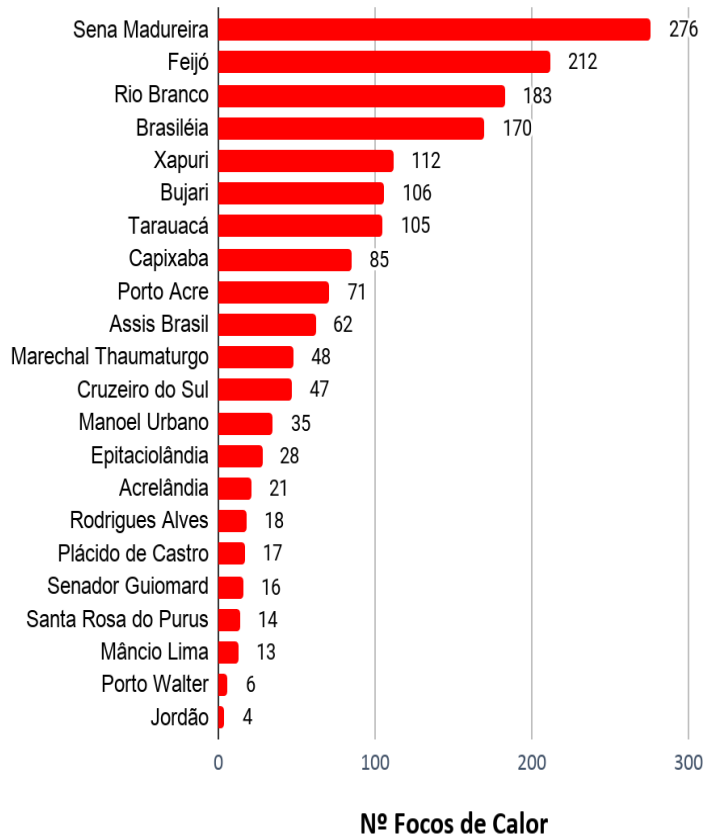


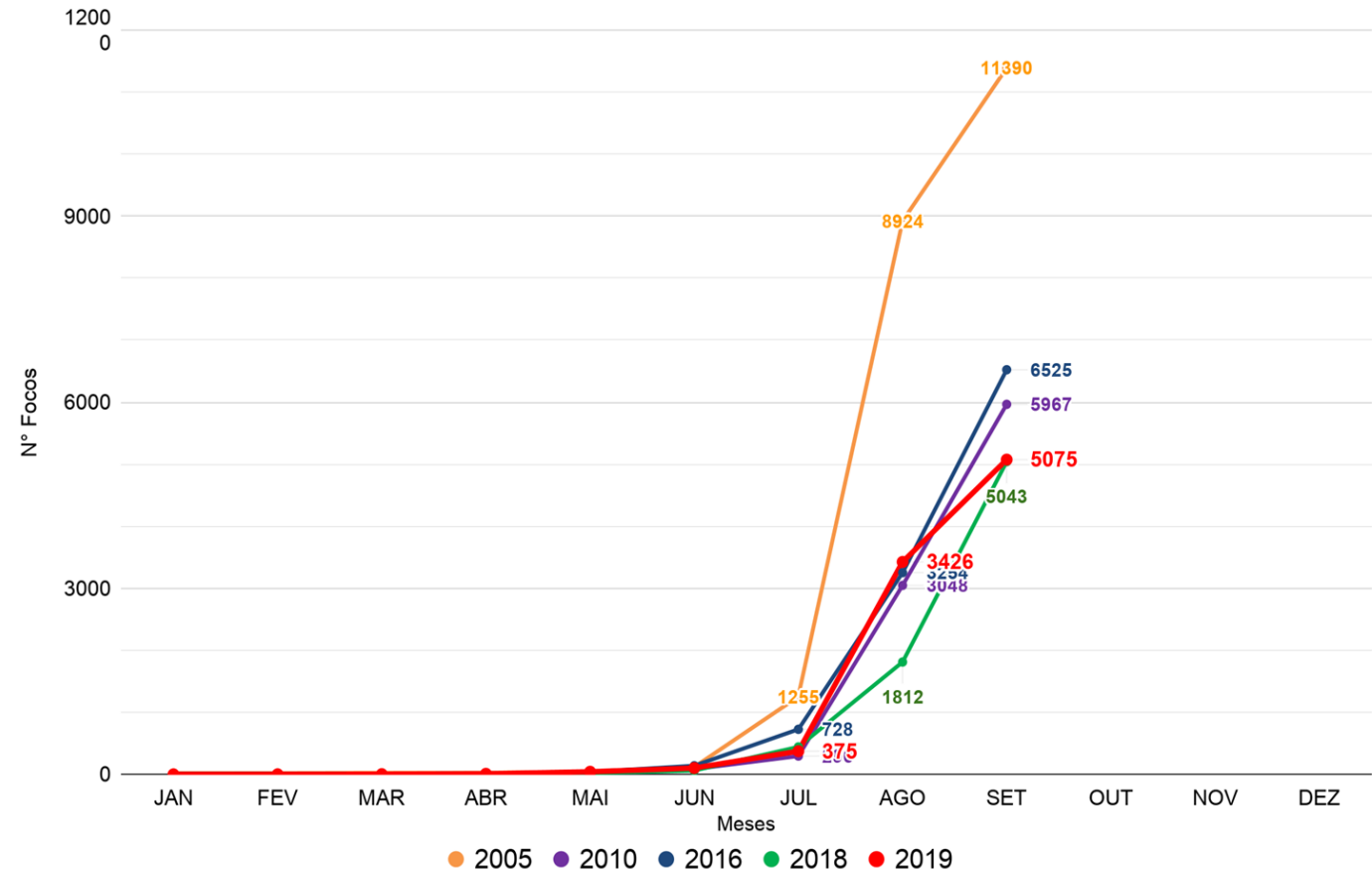
Gráfico 3 - Acumulado de precipitação para Estado do Acre



Acumulado do Mês Setembro



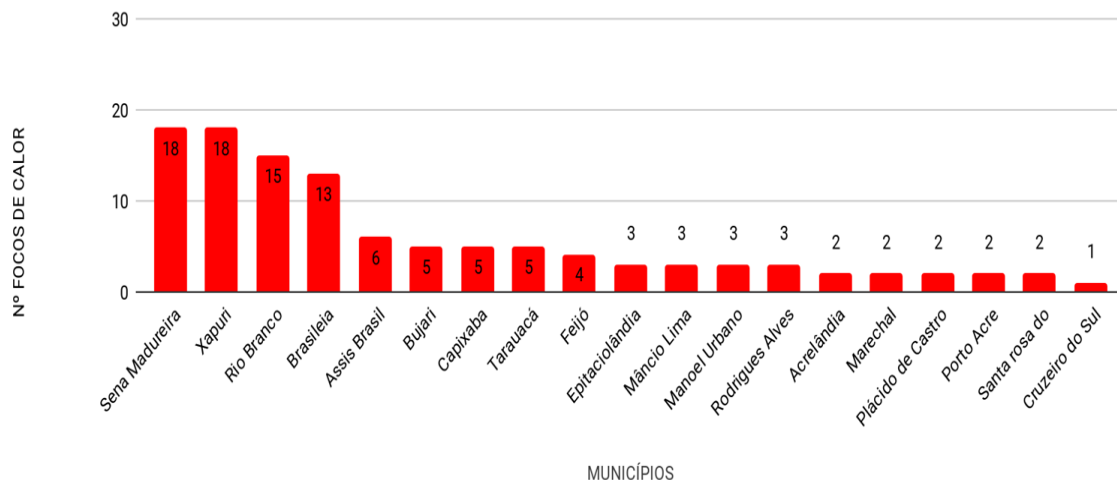
Comparativo de Focos de Calor Anual Acumulados no Estado do Acre - (16/09)



FONTE: PROARCO/INPE(2019) * Satélite de Referência(AQUA_Tarde)

O Gráfico acima (lateral esquerda) apresenta o acumulado de focos de queimadas do início do mês de setembro (01/09 a 16/09/2019) totalizando **1.649** focos, onde o município de Sena Madureira lidera com 276 Focos. No gráfico acima (à direita) do início do ano (01/01/2019) até ontem (16/09/2019) foram registrados **5.075** focos, ficando abaixo dos anos de 2005, 2010 e 2016 segundo dados do satélite de referência (AQUA Tarde).

Gráfico 6 - Acumulado de Focos de Queimadas 16/09/2019



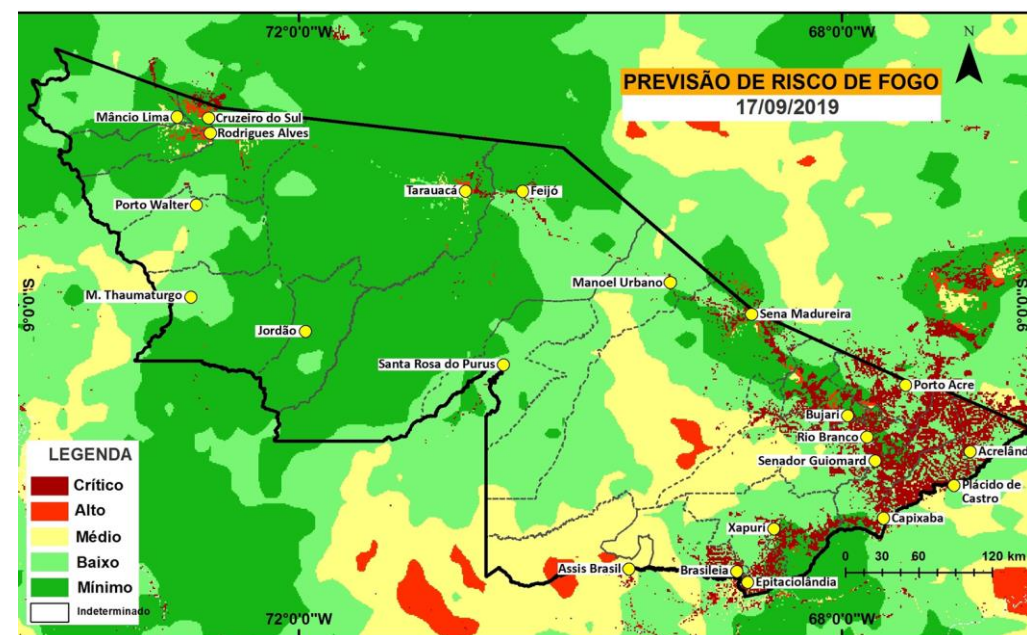
FOCOS DE QUEIMADAS ÚLTIMAS 24 HORAS

O Gráfico 6 acima apresenta o registro de **112 Focos de Queimadas segundo o satélite de referência (AQUA tarde)**, o município que apresentou o maior número de focos acumulados no dia (16/09/2019), foi Sena Madureira com 18 focos, Xapuri com 18 focos e Rio Branco com 15 focos de queimadas.

FONTE: PROARCO/INPE(2019) * satélite de referência

PREVISÃO DE RISCO DE FOGO - 17/09/2019

O risco de fogo **mínimo** e **baixo** é previsto em boa parte do Estado. O risco **médio** pode ser observado de Oeste no município Porto Walter a Leste nos municípios de Manoel Urbano, Assis Brasil e Sena Madureira. O **alto a crítico** é observado em parte das regionais do Alto Acre e Baixo Acre, em pontos isoladas de Cruzeiro do Sul e Rodrigues Alves.



FONTE: PROARCO/INPE(2019)