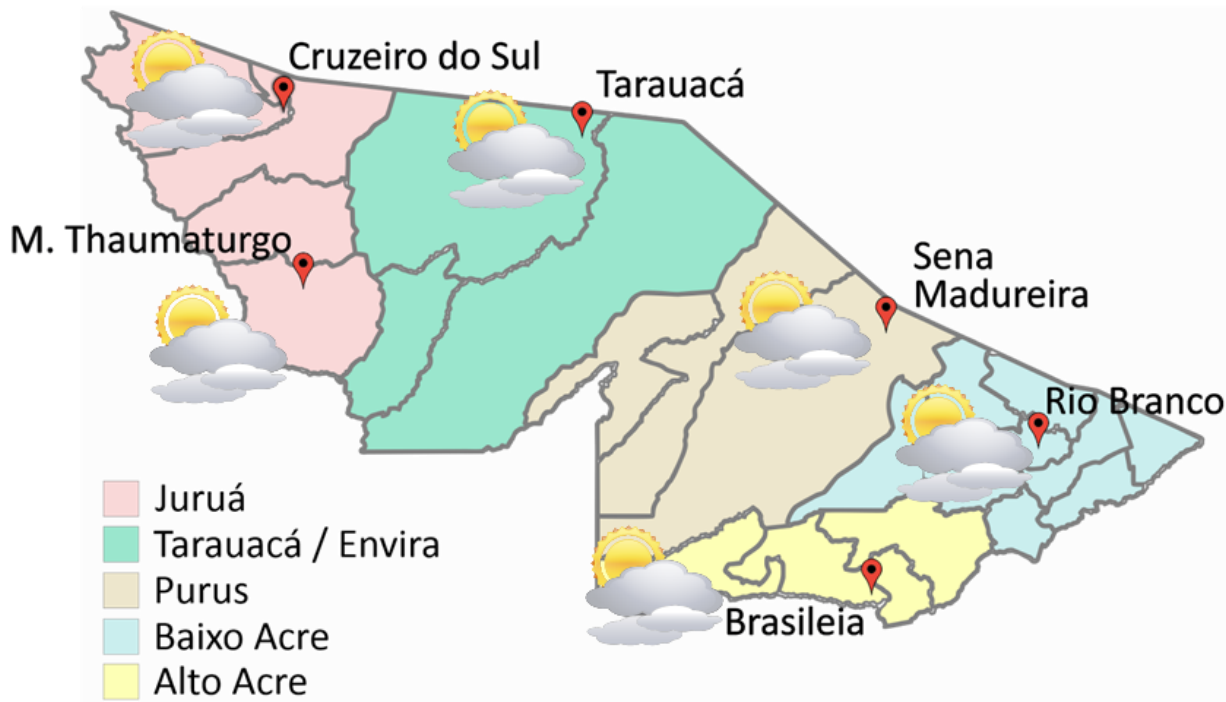


PREVISÃO DO TEMPO

16/09/2019 - Nº 170

A Divisão de Meteorologia do Sistema de Proteção da Amazônia informa que o tempo não deve mudar nessa segunda-feira, não há previsões de chuvas em todo o estado. O tempo seco não favorece a formação de nuvens, porém algumas podem aparecer a tarde deixando o céu parcialmente nublado.



FONTE:
 Ministério da Defesa
 Sistema de Proteção da Amazônia
 Centro Regional de Porto Velho
 Divisão de Meteorologia e Climatologia - DIVMET

Tabela 1 - Previsões regionais				Fonte: SIPAM
CIDADE	Temp. (°C)	UR (%)	Vento	CONDIÇÃO DO TEMPO
	MAX/MIN	MAX/MIN	DIR.	
Rio Branco	37/25	90/40	NW	Céu a parcialmente nublado.
Brasileia	37/24	90/40	NW	Céu a parcialmente nublado.
Sena Madureira	36/25	90/40	NW	Céu a parcialmente nublado.
Tarauacá	36/22	90/40	NW	Céu a parcialmente nublado.
Cruzeiro do Sul	37/26	90/40	NW	Céu a parcialmente nublado.
Marechal Thaumaturgo	37/26	90/40	NW	Céu a parcialmente nublado.

NÍVEL DOS RIOS

16/09/2019 - Nº 170

Tabela 2 - Nível dos Rios

Rio – Localização	Cota de Estiagem Alerta Alerta Máx.	Leitura do Dia Anterior/ Atual	
Rio Acre - Assis Brasil	4,00 3,50	2,59 2,58	↓
Rio Acre – Brasileia	4,00 3,50	1,21 1,19	↓
Rio Acre – Capixaba	4,00 3,50	1,70 1,59	↓
Rio Acre – Rio Branco	3,00 2,69	1,80 1,91	↑
Rio Rola – Rio Branco	3,50 3,00	1,11 1,16	↑
Rio Envira – Feijó	2,50 2,00	4,11 3,95	↓
Rio Juruá – Cruzeiro do Sul	2,30 2,00	3,80* 3,83*	↑

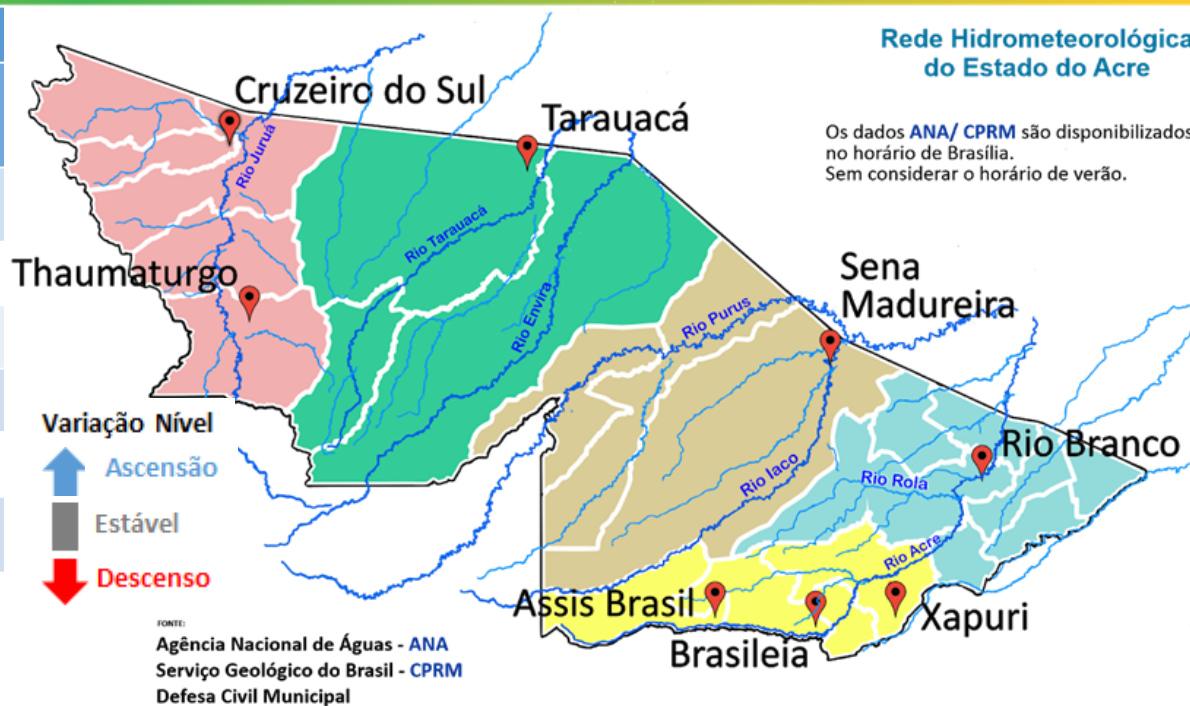
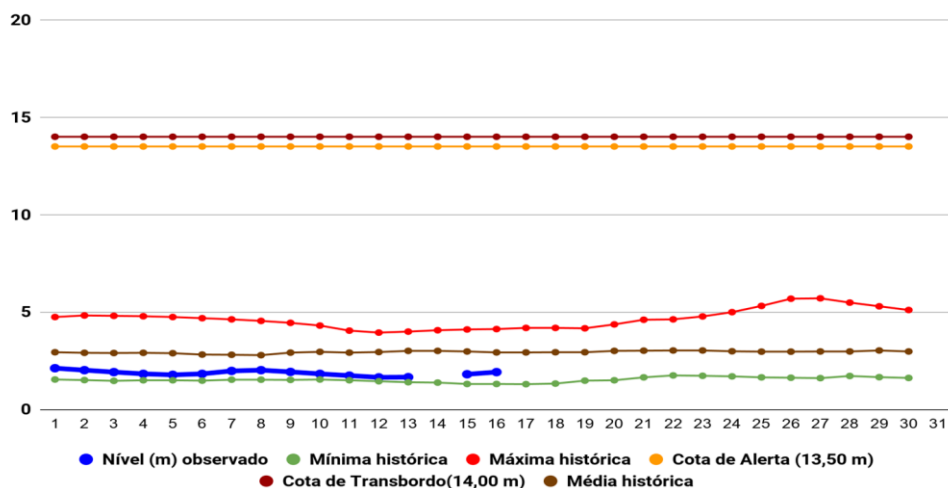
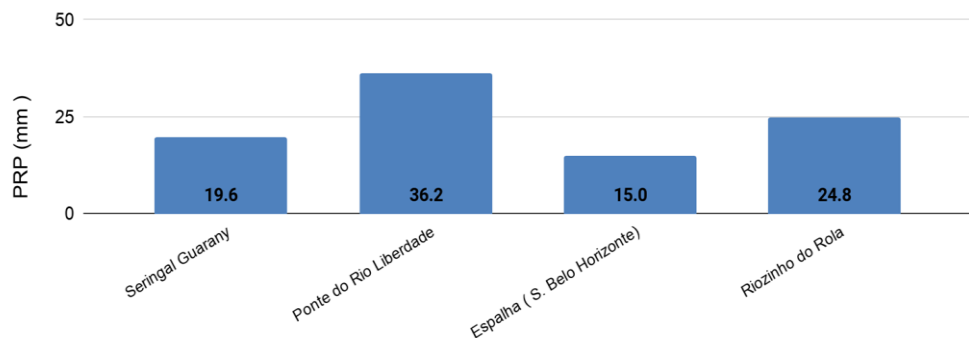


Gráfico 1 - Tendência do Nível do Rio Acre (Rio Branco) SETEMBRO 2019



Na leitura de hoje (16/09/2019), de acordo com a Tabela 2, as plataformas de monitoramento indicam redução de nível nos rios monitorados, na leitura das 07h00m, exceto Rio Acre e Rio Rola em Rio Branco e Rio Juruá em Cruzeiro do Sul. No gráfico 1, o Rio Acre em Rio Branco apresenta nível de 1,91 m (linha azul), mostrando-se acima da mínima histórica – 1,30 m (linha verde) para o período.

Gráfico 2 - Acumulado de precipitação para Estado do Acre



O **Gráfico 2 acima** apresenta o acumulado de chuva do início do mês de setembro (01/09/2019) até hoje (16/09/2019 – 10h00). A estação de monitoramento do Ponte do Rio Liberdade registrou (36,2 mm), Riozinho do Rola (24,8 mm) e Seringal Guarany (19,6 mm).

O **Gráfico 3 ao lado** apresenta o acumulado de chuva do início do mês de setembro (01/09/2019) até hoje (16/09/2019 – 10h00) para as estações de monitoramento que possuem série climatológica para efeito de comparação, onde é possível observar se a chuva está abaixo ou acima do esperado para o mês. Os maiores acumulados de chuva registrados foram em Cruzeiro do Sul (119,8 mm), Manoel Urbano (87,0 mm), Marechal Thaumaturgo (70,0 mm) e Santa Rosa (61,8 mm).

Rede Hidrometeorológica do Estado do Acre

Os dados ANA/ CPRM são disponibilizados no horário de Brasília. Sem considerar o horário de verão.

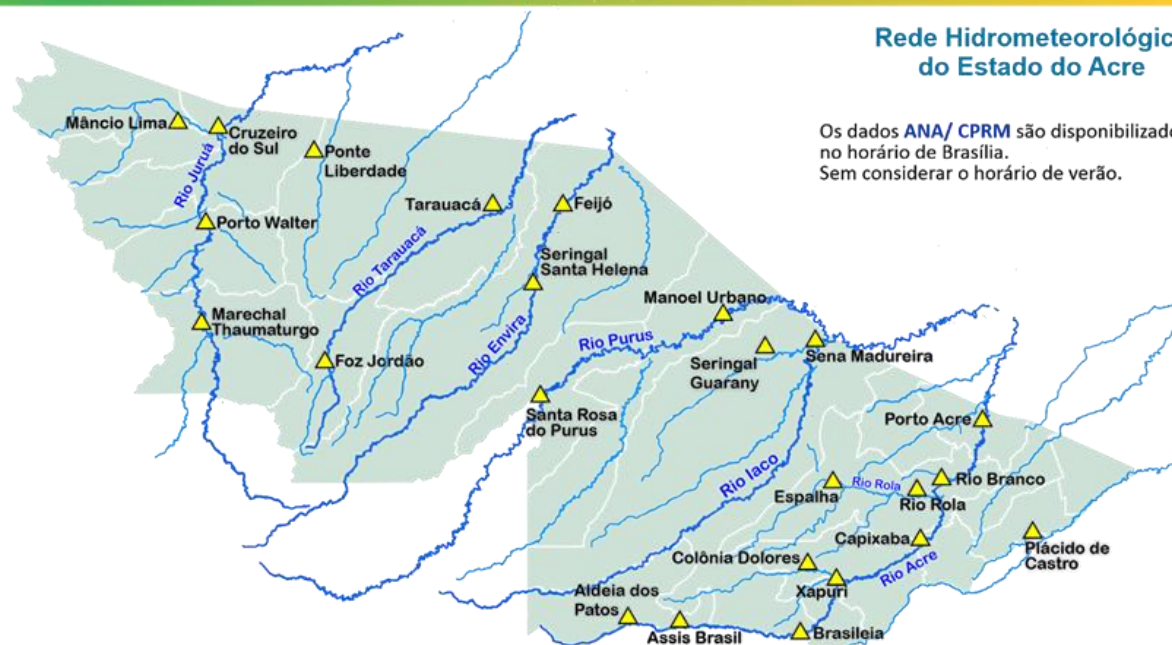
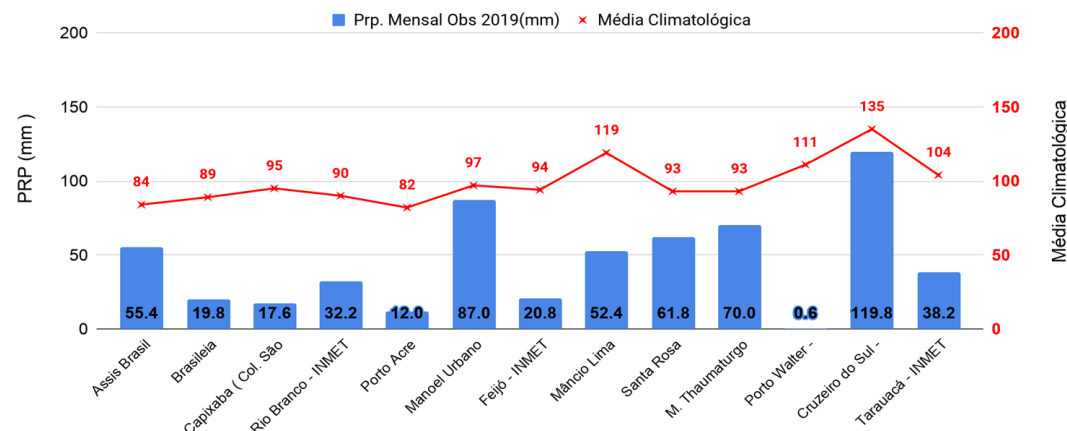
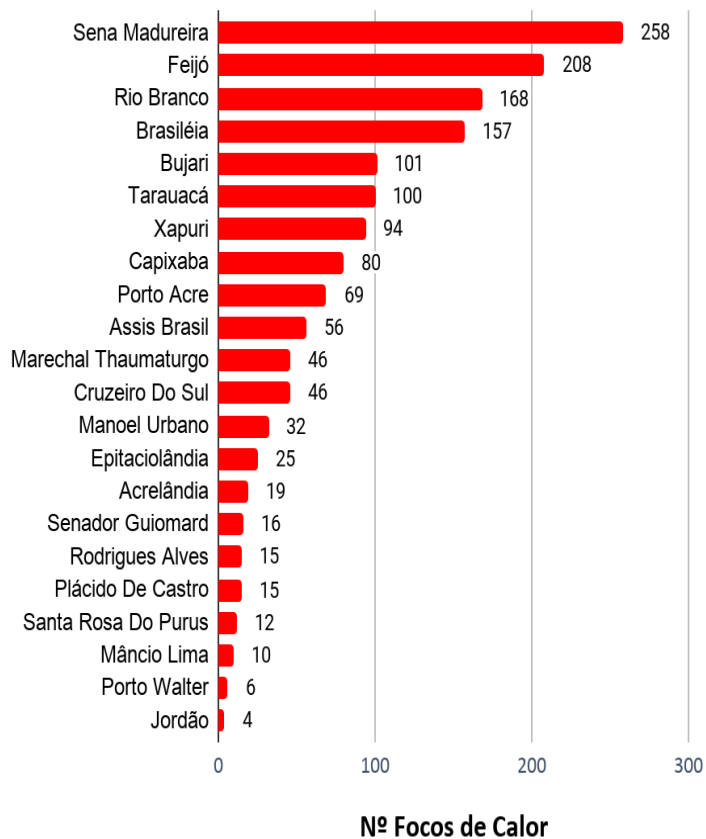


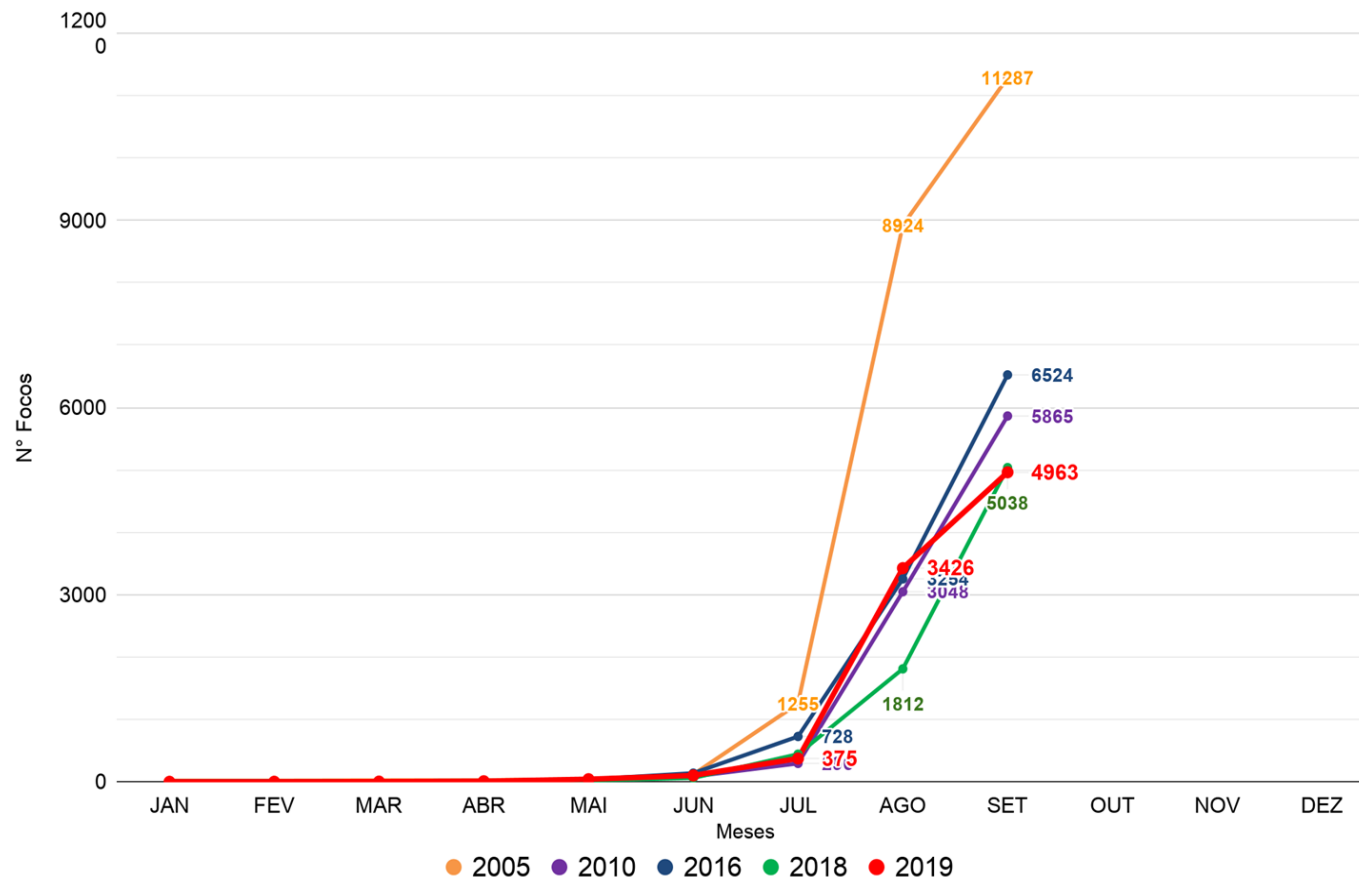
Gráfico 3 - Acumulado de precipitação para Estado do Acre



Acumulado do Mês Setembro



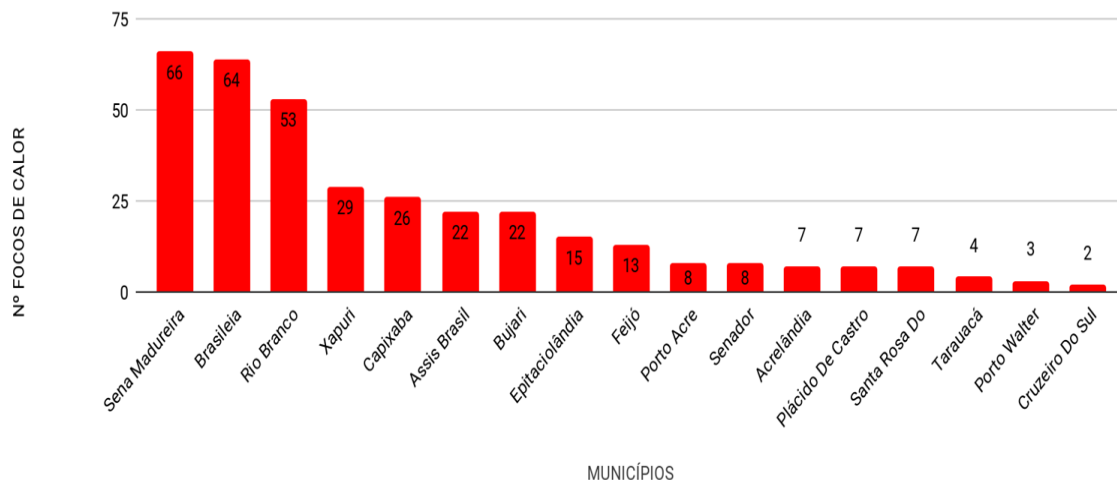
Comparativo de Focos de Calor Anual Acumulados no Estado do Acre - (15/09)



FONTE: PROARCO/INPE(2019) * Satélite de Referência(AQUA_Tarde)

O Gráfico acima (lateral esquerda) apresenta o acumulado de focos de queimadas do início do mês de setembro (01/09 a 15/09/2019) totalizando **1.537** focos, onde o município de Sena Madureira lidera com 258 Focos. No gráfico acima (à direita) do início do ano (01/01/2019) até ontem (15/09/2019) foram registrados **4.963** focos, ficando abaixo dos anos de 2005, 2010, 2016 e 2018 segundo dados do satélite de referência (AQUA Tarde).

Gráfico 6 - Acumulado de Focos de Queimadas 15/09/2019



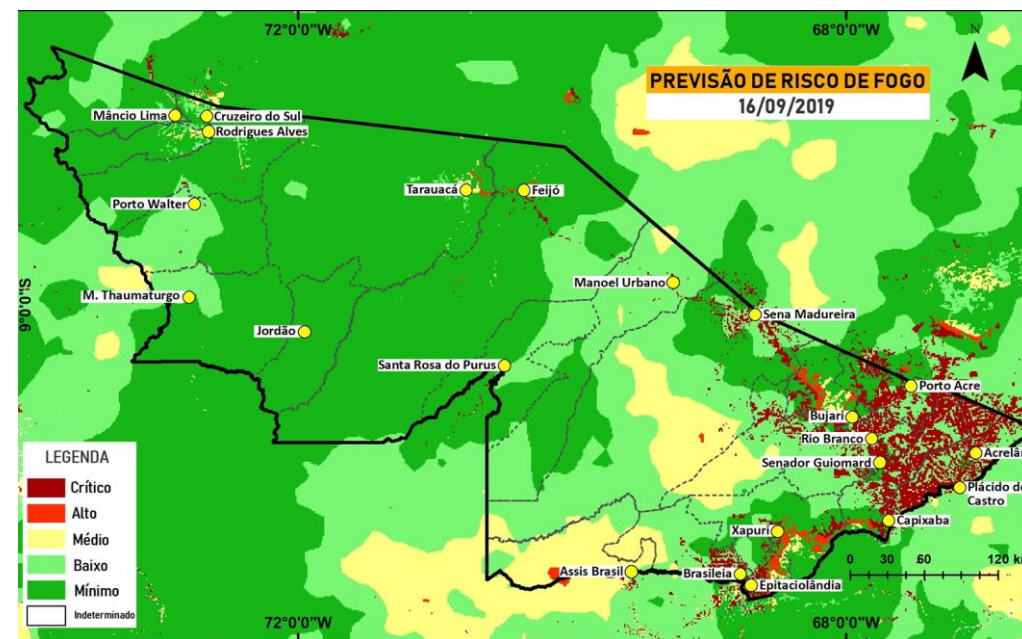
FOCOS DE QUEIMADAS ÚLTIMAS 24 HORAS

O Gráfico 6 acima apresenta o registro de **356 Focos de Queimadas segundo o satélite de referência (AQUA tarde)**, o município que apresentou o maior número de focos acumulados no dia (15/09/2019), foi Sena Madureira com 66 focos, Brasileia com 64 focos e Rio Branco com 53 focos de queimadas.

FONTE: PROARCO/INPE(2019) * satélite de referência

PREVISÃO DE RISCO DE FOGO - 16/09/2019

O risco de fogo **mínimo** e **baixo** é previsto em boa parte do Estado. O risco **médio** pode ser observado nos municípios Assis Brasil e Sena Madureira. O **alto a crítico** é observado em parte das regionais do Alto Acre e Baixo Acre.



FONTE: PROARCO/INPE(2019)