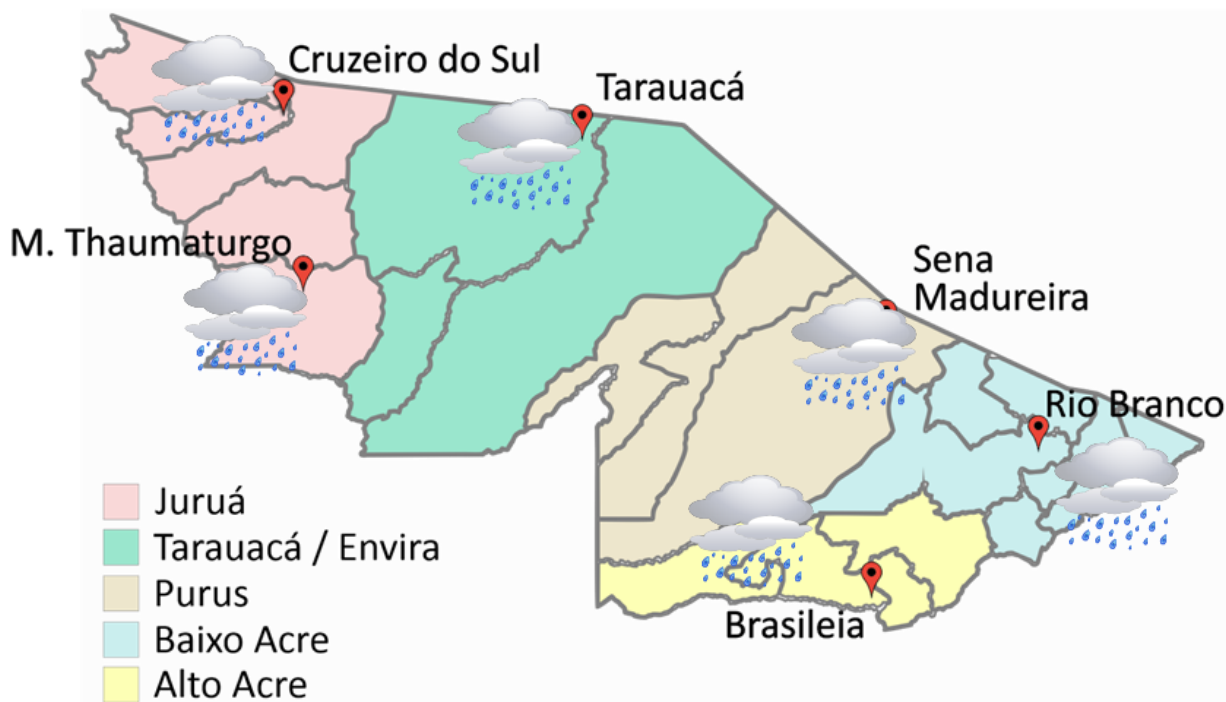


PREVISÃO DO TEMPO

12/09/2019 - Nº 168

A Divisão de Meteorologia do Sistema de Proteção da Amazônia informa que nesta quinta-feira uma frente fria chega ao Acre e muda o tempo em todo o Estado. Na capital, no Vale do Acre e no leste do Estado, o sol aparece sempre entre nuvens, o tempo fica abafado, com céu variando de parcialmente nublado a nublado e ocorrem pancadas de chuva com trovoadas entre a tarde e à noite. Nas demais regiões do Estado o sol aparece sempre entre muitas nuvens, céu nublado, e a qualquer hora do dia pode ocorrer pancadas de chuva com trovoadas. Esta frente fria traz mais um evento de friagem ao Estado, mas que será de fraca intensidade e só diminuirá levemente o forte calor dos últimos dias.



FONTE:
 Ministério da Defesa
 Sistema de Proteção da Amazônia
 Centro Regional de Porto Velho
 Divisão de Meteorologia e Climatologia - DIVMET

Tabela 1 - Previsões regionais Fonte: SIPAM

CIDADE	Temp. (°C)	UR (%)	Vento	CONDIÇÃO DO TEMPO
	MAX/MIN	MAX/MIN	DIR.	
Rio Branco	34/22	95/30	W-SW	Céu parcialmente nublado a nublado com pancadas de chuva e trovoadas.
Brasileia	34/21	95/30	W-SW	Céu parcialmente nublado a nublado com pancadas de chuva e trovoadas.
Sena Madureira	33/22	95/30	W-SW	Céu parcialmente nublado a nublado com pancadas de chuva e trovoadas.
Tarauacá	34/22	80/40	W-SW	Céu nublado com pancadas de chuva e trovoadas.
Cruzeiro do Sul	35/23	80/40	W-SW	Céu nublado com pancadas de chuva e trovoadas.
Marechal Thaumaturgo	35/23	80/40	W-SW	Céu nublado com pancadas de chuva e trovoadas.

UNIDADE DE SITUAÇÃO
 DE MONITORAMENTO HIDROMETEOROLÓGICO

SECRETARIA DE ESTADO DE
MEIO AMBIENTE



NÍVEL DOS RIOS

12/09/2019 - Nº 168

Tabela 2 - Nível dos Rios

Rio – Localização	Cota de Estiagem Alerta Alerta Máx.	Leitura do Dia Anterior/ Atual	
Rio Acre - Assis Brasil	4,00 3,50	2,63 2,63	■
Rio Acre – Brasileia	4,00 3,50	1,37 1,29	↓
Rio Acre – Capixaba	4,00 3,50	1,49 1,48	↓
Rio Acre – Rio Branco	3,00 2,69	1,73 1,64	↓
Rio Rola – Rio Branco	3,50 3,00	1,06 1,05	↓
Rio Envira – Feijó	2,50 2,00	3,80 4,00	↑
Rio Juruá – Cruzeiro do Sul	2,30 2,00	3,86* 3,80*	↓

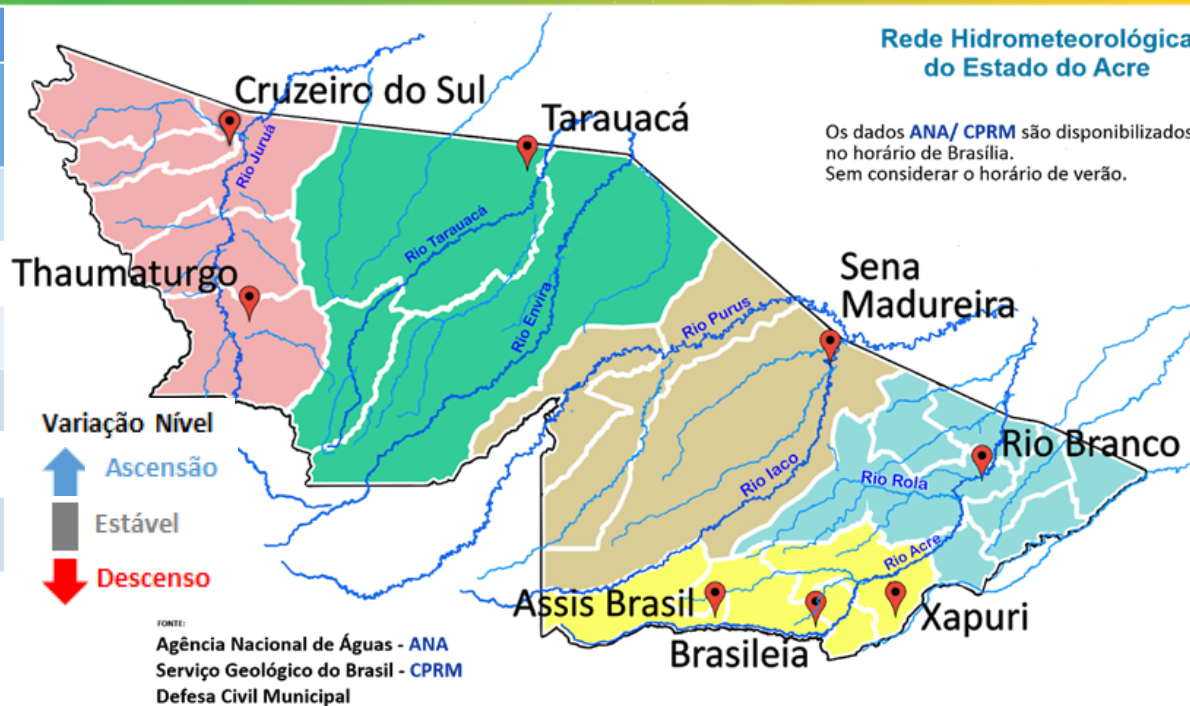
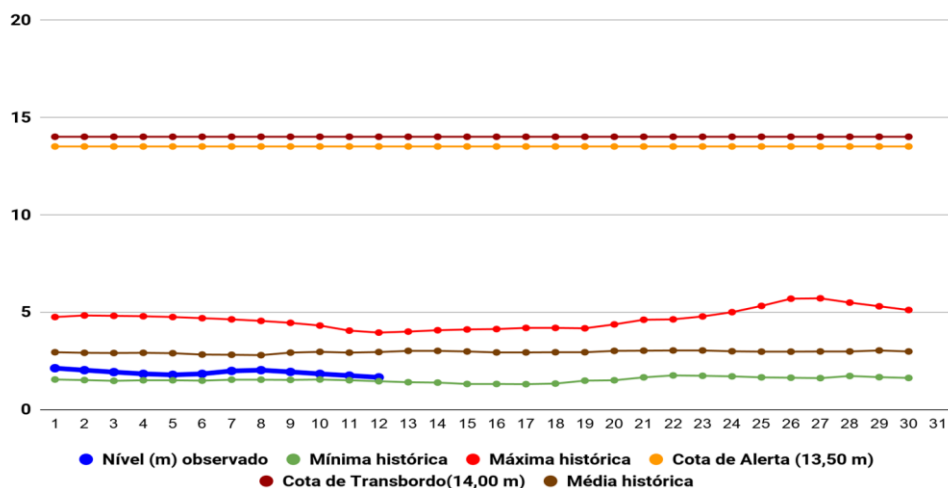
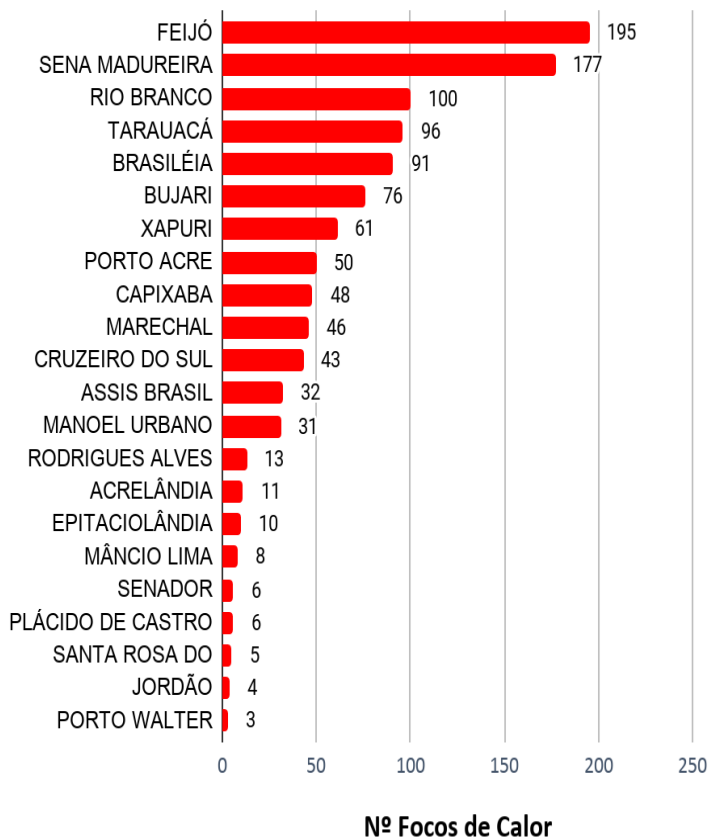


Gráfico 1 - Tendência do Nível do Rio Acre (Rio Branco) SETEMBRO 2019

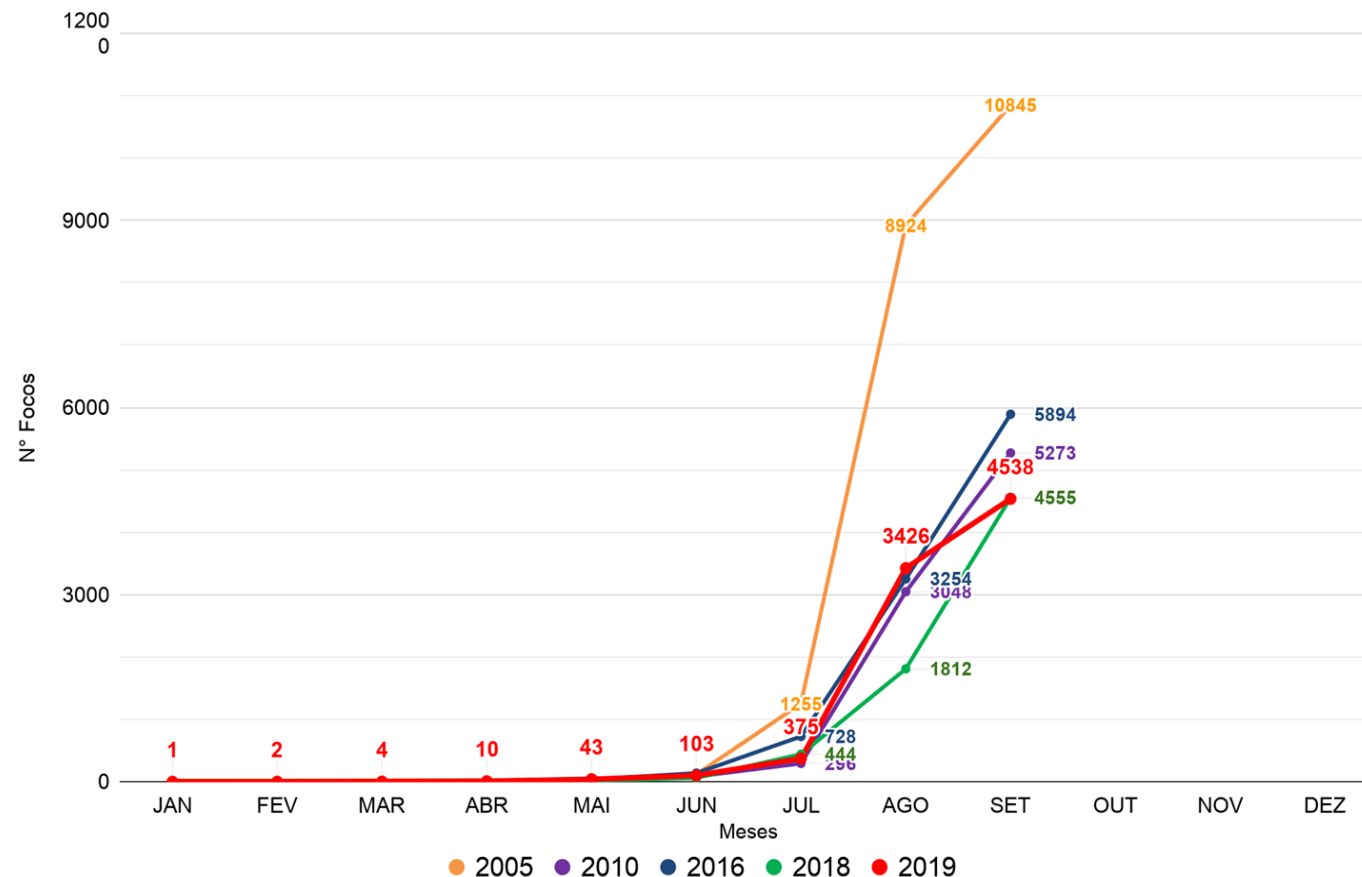


Na leitura de hoje (12/09/2019), de acordo com a Tabela 2, as plataformas de monitoramento indicam redução de nível nos rios monitorados, na leitura das 07h00m, exceto Rio Envira em Feijó. No gráfico 1, o Rio Acre em Rio Branco apresenta nível de 1,64 m (linha azul), mostrando-se acima da mínima histórica – 1,44 m (linha verde) para o período.

Acumulado do Mês Setembro



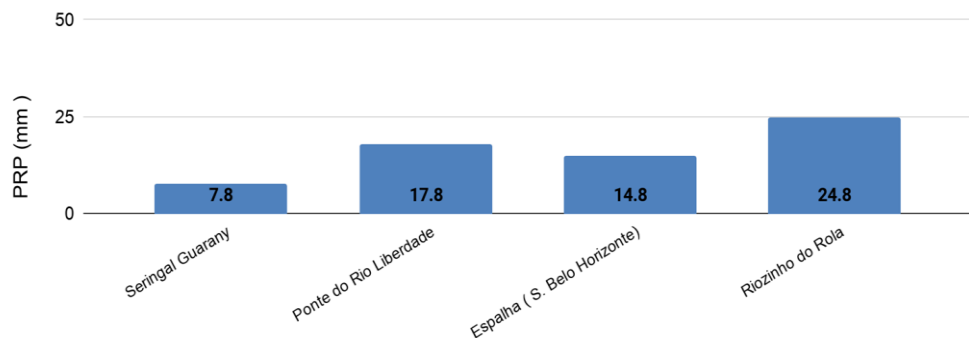
Comparativo de Focos de Calor Anual Acumulados no Estado do Acre - (11/09)



FONTE: PROARCO/INPE(2019) * Satélite de Referência(AQUA_Tarde)

O Gráfico acima (lateral esquerda) apresenta o acumulado de focos de queimadas do início do mês de setembro (01/09 a 11/09/2019) totalizando **1.112** focos, onde o município de Feijó lidera com 195 Focos. No gráfico acima (à direita) do início do ano (01/01/2019) até ontem (11/09/2019) foram registrados **4.538** focos, ficando abaixo dos anos de 2005, 2010, 2018 e 2016 segundo dados do satélite de referência (AQUA_Tarde).

Gráfico 2 - Acumulado de precipitação para Estado do Acre



O **Gráfico 2 acima** apresenta o acumulado de chuva do início do mês de setembro (01/09/2019) até hoje (12/09/2019 – 10h00). A estação de monitoramento do Riozinho do Rola registrou (24,8 mm), Ponte do Rio Liberdade (17,8 mm) e Seringal Guarany (7,8 mm).

O **Gráfico 3 ao lado** apresenta o acumulado de chuva do início do mês de setembro (01/09/2019) até hoje (12/09/2019 – 10h00) para as estações de monitoramento que possuem série climatológica para efeito de comparação, onde é possível observar se a chuva está abaixo ou acima do esperado para o mês. Os maiores acumulados de chuva registrados foram em Assis Brasil (53,8 mm), Marechal Thaumaturgo (53,2 mm), Santa Rosa (51,8 mm) e Manoel Urbano (42,6 mm).

Rede Hidrometeorológica do Estado do Acre

Os dados ANA/ CPRM são disponibilizados no horário de Brasília. Sem considerar o horário de verão.

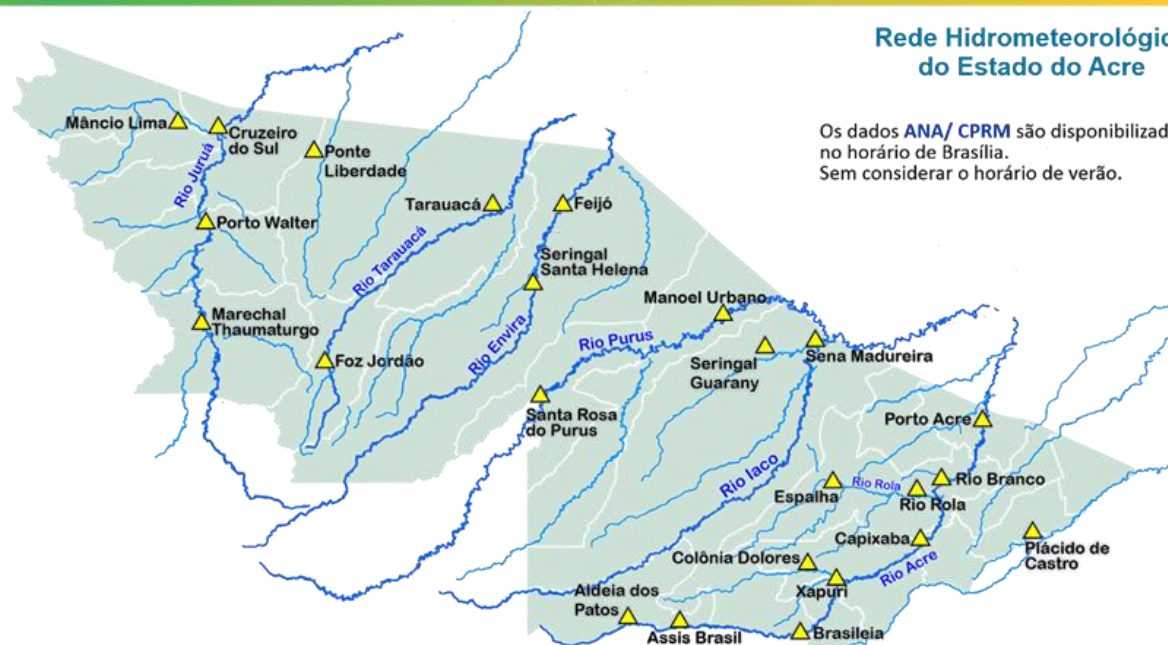
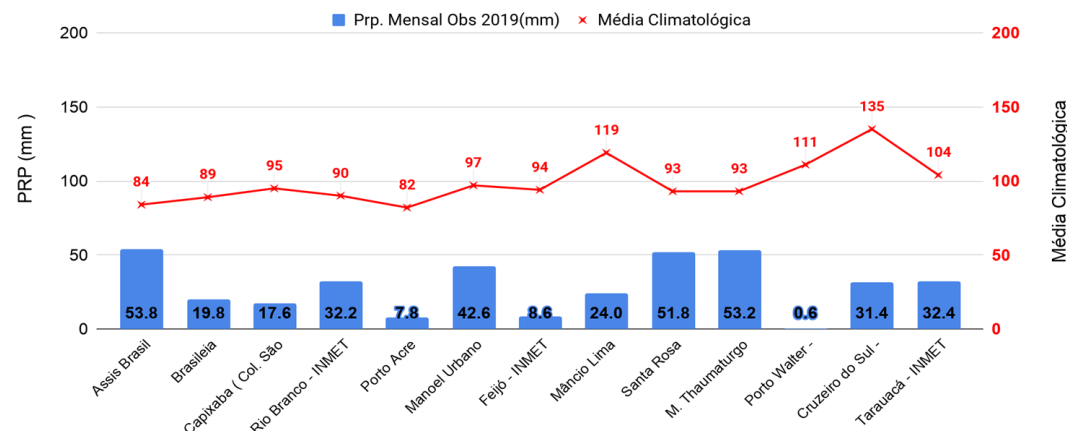
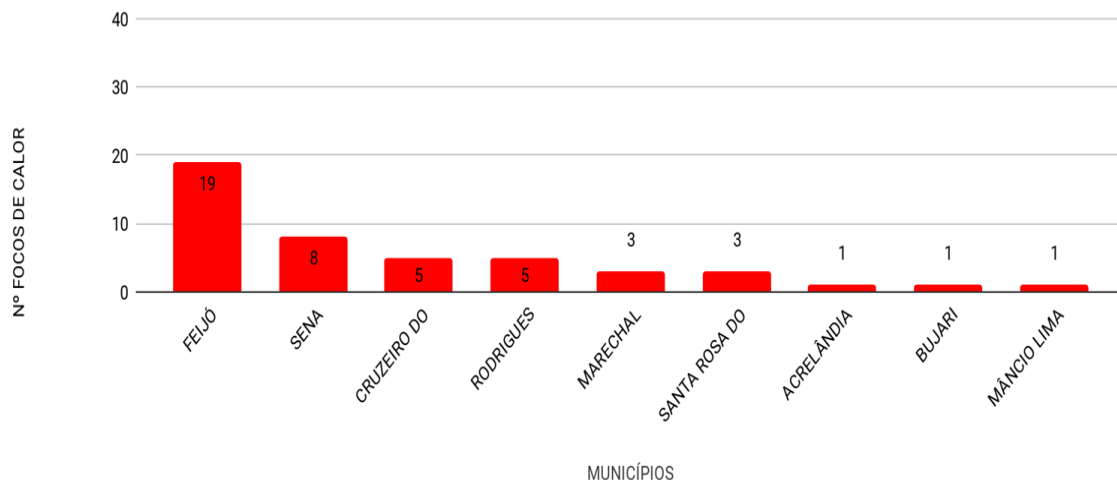


Gráfico 3 - Acumulado de precipitação para Estado do Acre



Acumulado de Focos de Queimadas 11/09/2019



FOCOS DE QUEIMADAS ÚLTIMAS 24 HORAS

O Gráfico 6 acima apresenta o registro de **46 Focos de Queimadas segundo o satélite de referência (AQUA tarde)**, os municípios que apresentaram o maior número de focos acumulados no dia (11/09/2019), foram Feijó com 19 focos e Sena Madureira com 8 focos de queimadas.

FONTE: PROARCO/INPE(2019) * satélite de referência

RISCO DE FOGO OBSERVADO - 11/09/2019

O mapa abaixo apresenta a consolidação do risco de fogo observado ontem (**11/09/2019**) no estado do Acre. A Plataforma de monitoramento ambiental TerraMA² realiza o cálculo do risco de fogo para cada município e classifica de acordo com a legenda acima indicada.

O **risco de fogo Mínimo** foi observado em boa parte do estado do Acre. O **risco de fogo médio** foi observado em Acrelândia.

O **Alto risco de fogo** foi observado na parte leste do estado, nos municípios de Senador Guiomard e Plácido de Castro.

