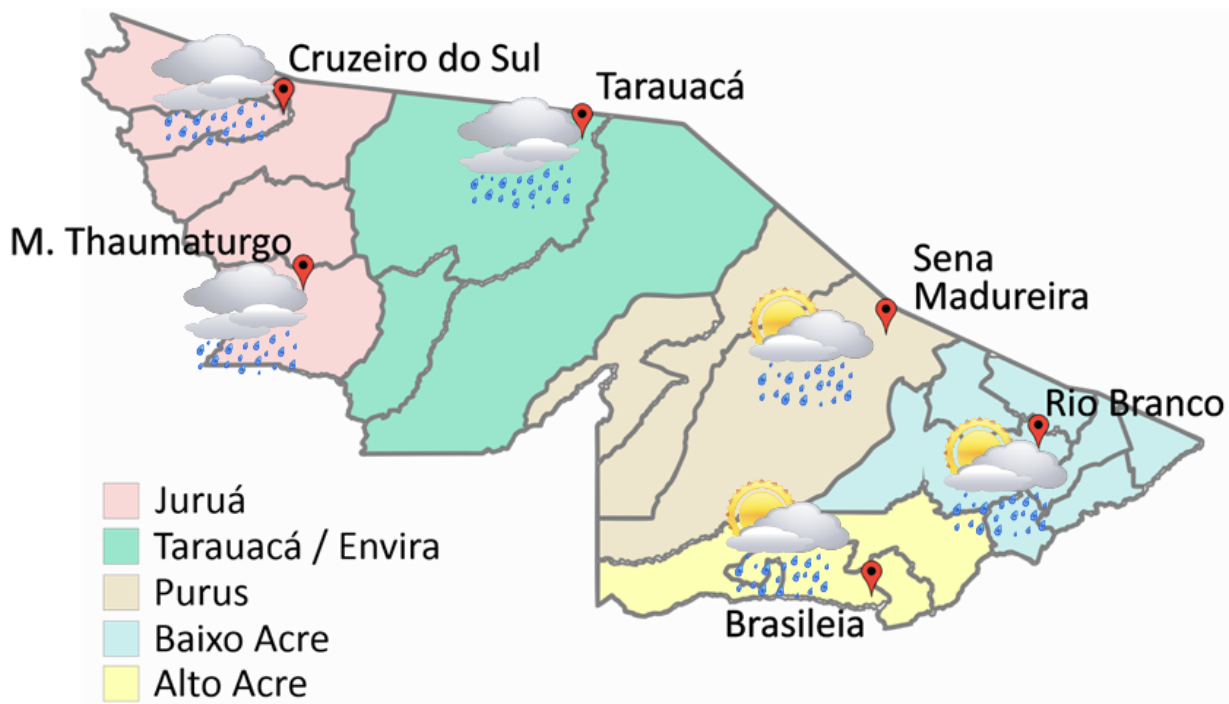


PREVISÃO DO TEMPO

11/09/2019 - Nº 167

A Divisão de Meteorologia do Sistema de Proteção da Amazônia informa que existe possibilidade de chuvas isoladas por todo o território Acreano. No centro-oeste do Estado o tempo ficará mais carregado de nuvens, que deixarão o céu variando de parcialmente nublado a nublado. Na Capital Rio Branco e em todo o centro-leste, o tempo varia de claro a parcialmente nublado.



FONTE:
 Ministério da Defesa
 Sistema de Proteção da Amazônia
 Centro Regional de Porto Velho
 Divisão de Meteorologia e Climatologia - DIVMET

Tabela 1 - Previsões regionais Fonte: SIPAM

CIDADE	Temp. (°C)	UR (%)	Vento	CONDIÇÃO DO TEMPO
	MAX/MIN	MAX/MIN	DIR.	
Rio Branco	35/23	95/35	W-NE	Céu claro a parcialmente nublado com pancadas de chuva e trovoadas isoladas.
Brasileia	35/22	95/35	W-NE	Céu claro a parcialmente nublado com pancadas de chuva e trovoadas isoladas.
Sena Madureira	34/23	95/35	W-NE	Céu claro a parcialmente nublado com pancadas de chuva e trovoadas isoladas.
Tarauacá	33/24	90/35	NW-W	Céu parcialmente nublado a nublado com pancadas de chuva e trovoadas isoladas.
Cruzeiro do Sul	34/25	90/35	NW-W	Céu parcialmente nublado a nublado com pancadas de chuva e trovoadas isoladas..
Marechal Thaumaturgo	34/25	90/35	NW-W	Céu parcialmente nublado a nublado com pancadas de chuva e trovoadas isoladas.

NÍVEL DOS RIOS

11/09/2019 - Nº 167

Tabela 2 - Nível dos Rios

Rio – Localização	Cota de Estiagem Alerta Alerta Máx.	Leitura do Dia Anterior/ Atual	
Rio Acre - Assis Brasil	4,00 3,50	2,64 2,63	↓
Rio Acre – Brasileia	4,00 3,50	1,34 1,37	↑
Rio Acre – Capixaba	4,00 3,50	1,52 1,49	↓
Rio Acre – Rio Branco	3,00 2,69	1,82 1,73	↓
Rio Rola – Rio Branco	3,50 3,00	1,11 1,06	↓
Rio Envira – Feijó	2,50 2,00	3,76 3,80	↑
Rio Juruá – Cruzeiro do Sul	2,30 2,00	4,06* 3,86*	↓

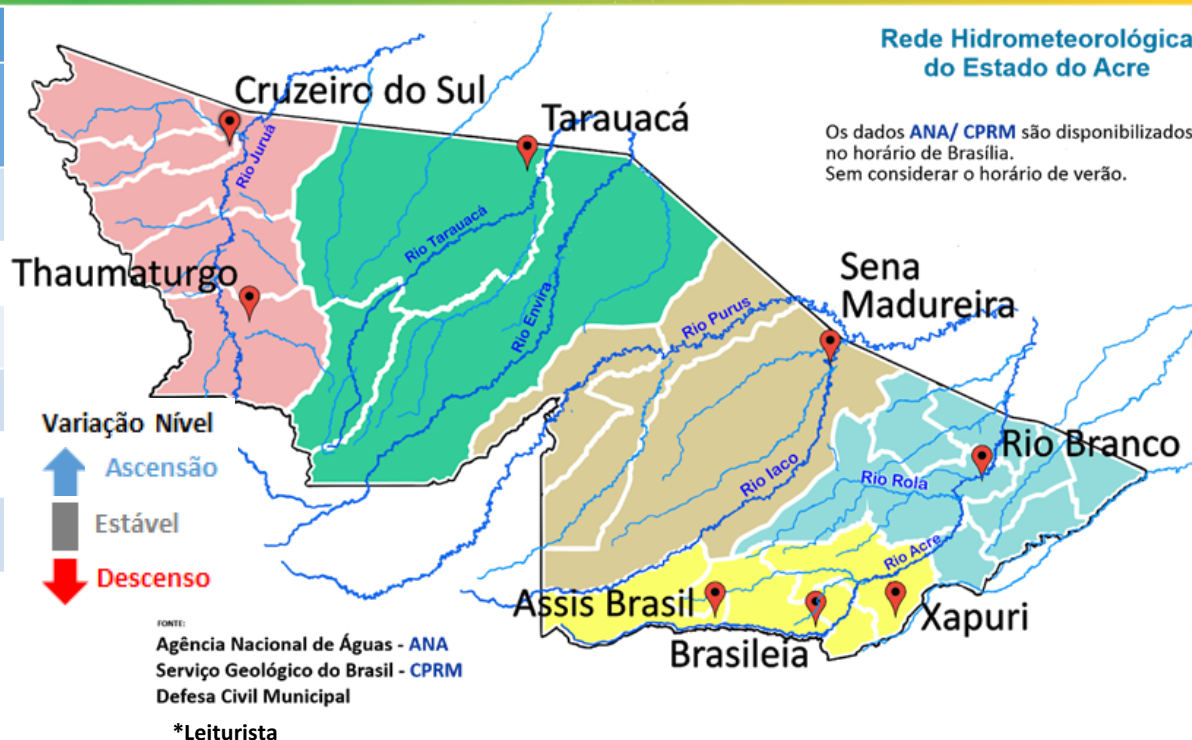
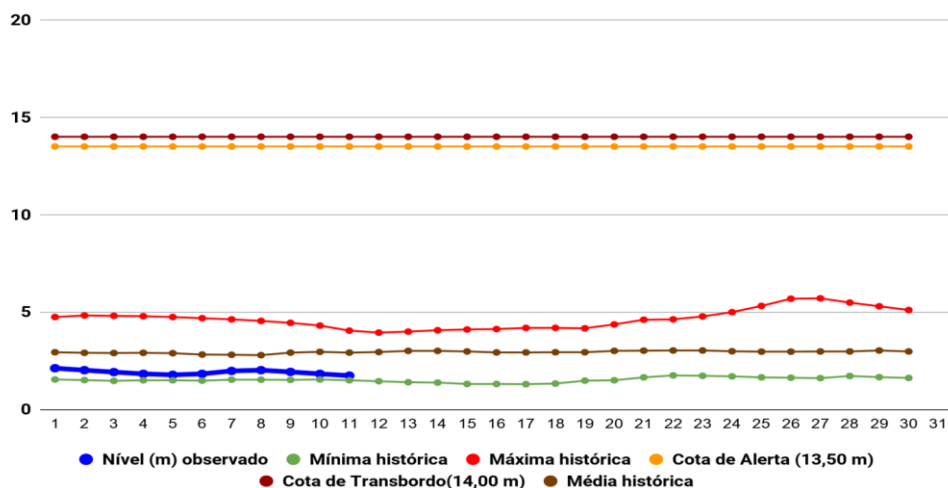
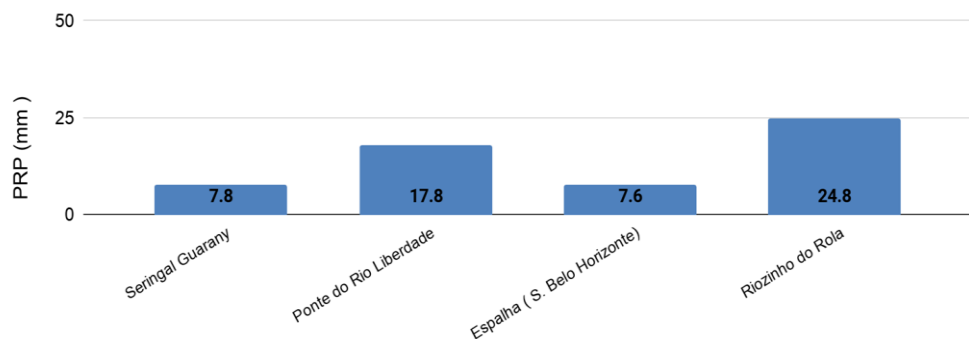


Gráfico 1 - Tendência do Nível do Rio Acre (Rio Branco) SETEMBRO 2019



Na leitura de hoje (11/09/2019), de acordo com a Tabela 2, as plataformas de monitoramento indicam redução de nível nos rios monitorados, na leitura das 07h00m, exceto o Rio Acre em Brasileia e Rio Envira em Feijó. No gráfico 1, o Rio Acre em Rio Branco apresenta nível de 1,73 m (linha azul), mostrando-se acima da mínima histórica – 1,49 m (linha verde) para o período.

Gráfico 2 - Acumulado de precipitação para Estado do Acre



O **Gráfico 2 acima** apresenta o acumulado de chuva do início do mês de setembro (01/09/2019) até hoje (11/09/2019 – 10h00). A estação de monitoramento do Riozinho do Rola registrou (24,8 mm), Ponte do Rio Liberdade (17,8 mm) e Seringal Guarany (7,8 mm).

O **Gráfico 3 ao lado** apresenta o acumulado de chuva do início do mês de setembro (01/09/2019) até hoje (11/09/2019 – 10h00) para as estações de monitoramento que possuem série climatológica para efeito de comparação, onde é possível observar se a chuva está abaixo ou acima do esperado para o mês. Os maiores acumulados de chuva registrados foram em Marechal Thaumaturgo (53,2 mm), Santa Rosa (51,8 mm), Assis Brasil (45,0 mm) e Manoel Urbano (40,8 mm).

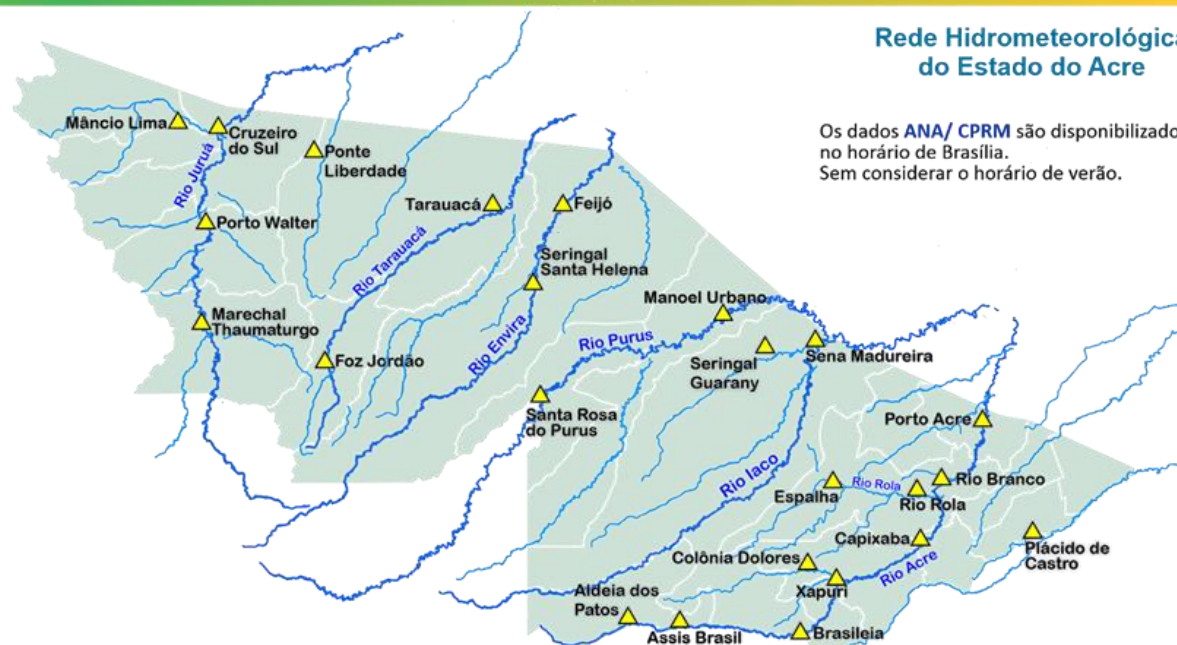
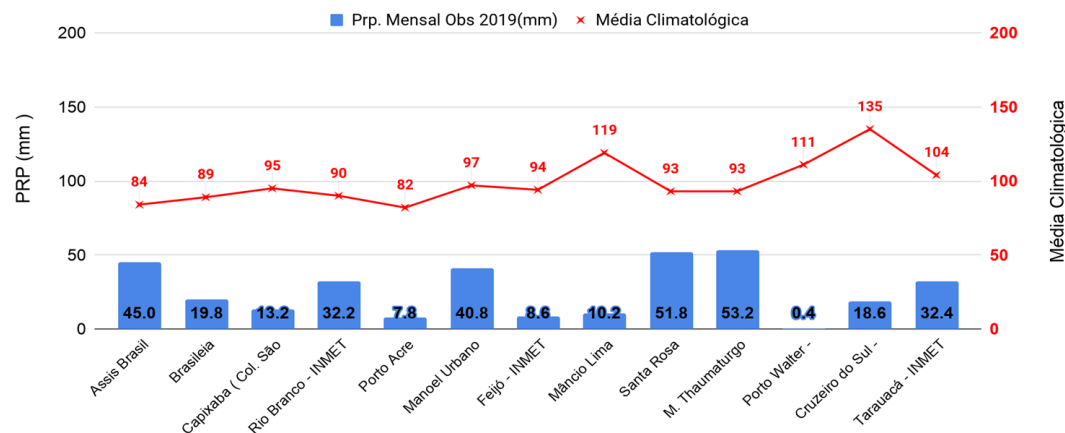
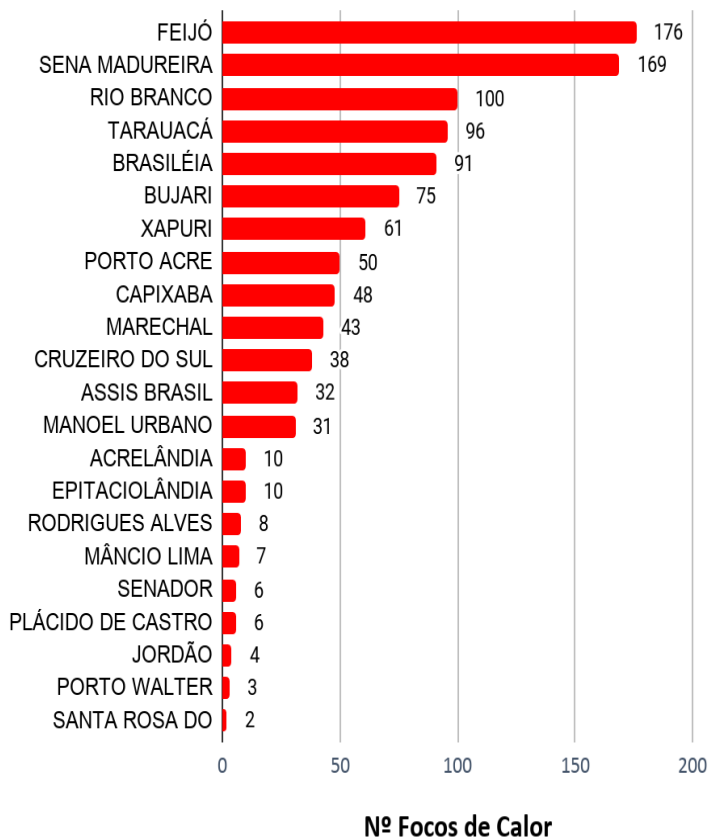


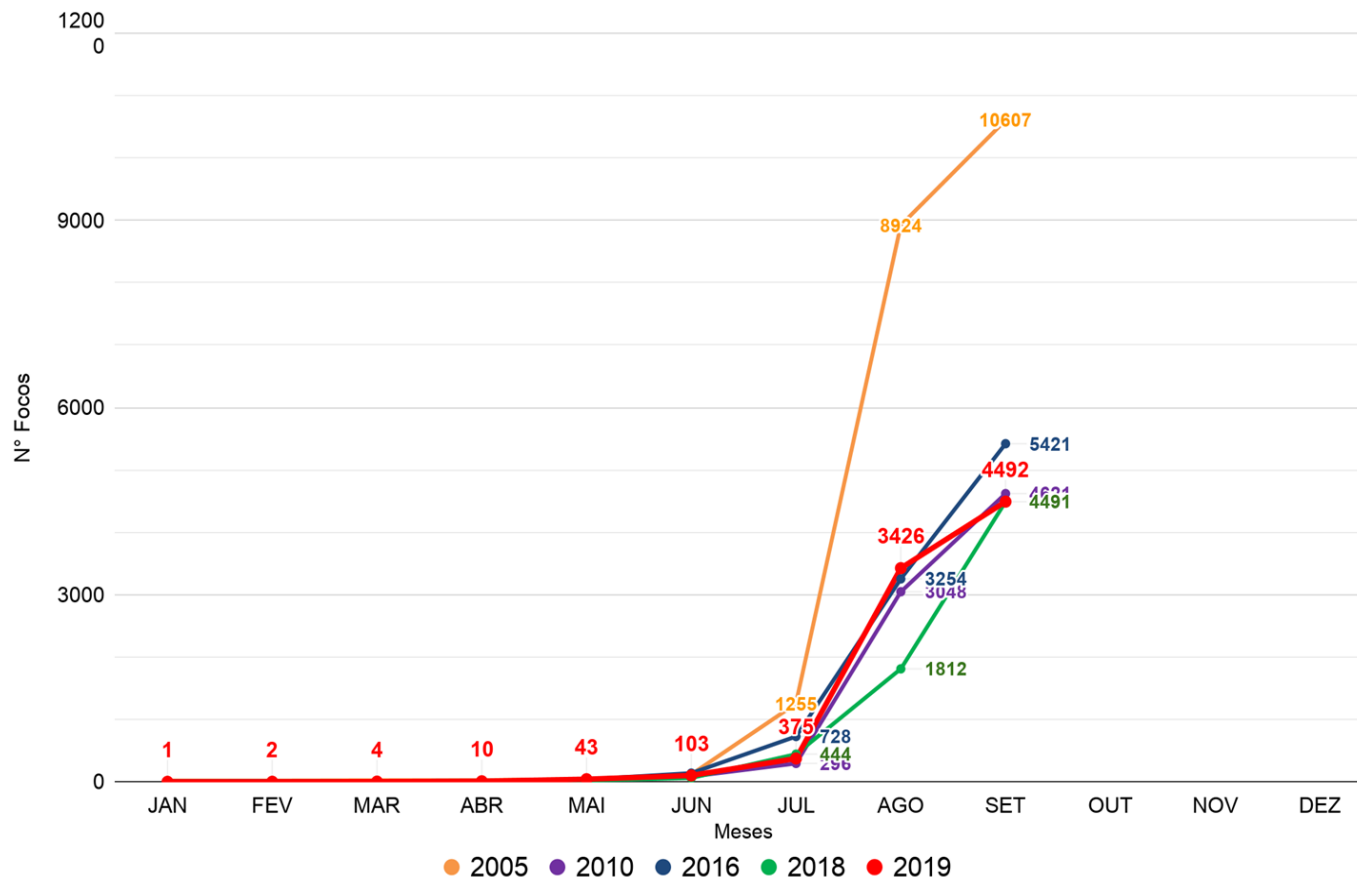
Gráfico 3 - Acumulado de precipitação para Estado do Acre



Acumulado do Mês Setembro



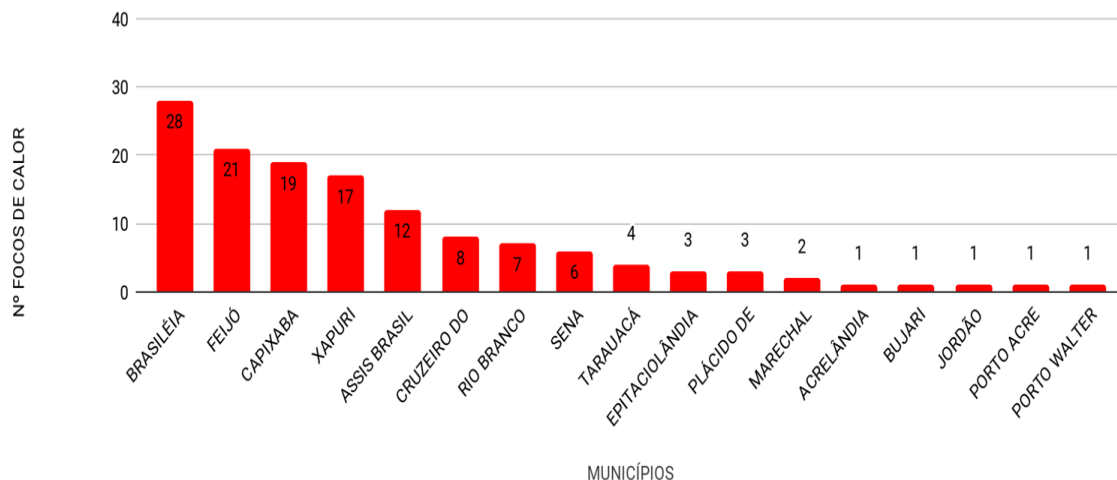
Comparativo de Focos de Calor Anual Acumulados no Estado do Acre - (10/09)



FONTE: PROARCO/INPE(2019) * Satélite de Referência(AQUA_Tarde)

O Gráfico acima (lateral esquerda) apresenta o acumulado de focos de queimadas do início do mês de setembro (01/09 a 10/09/2019) totalizando **1.066** focos, onde o município de Feijó lidera com 176 Focos. No gráfico acima (à direita) do início do ano (01/01/2019) até ontem (10/09/2019) foram registrados **4.492** focos, ficando abaixo dos anos de 2005, 2010 e 2016 segundo dados do satélite de referência (AQUA_Tarde).

Acumulado de Focos de Queimadas 10/09/2019



FOCOS DE QUEIMADAS ÚLTIMAS 24 HORAS

O Gráfico 6 acima apresenta o registro de **135 Focos de Queimadas segundo o satélite de referência (AQUA tarde)**, os municípios que apresentaram o maior número de focos acumulados no dia (10/09/2019), foram Brasília com 28 focos e Feijó com 21 focos de queimadas.

FONTE: PROARCO/INPE(2019) * satélite de referência

RISCO DE FOGO OBSERVADO - 10/09/2019

O mapa abaixo apresenta a consolidação do risco de fogo observado ontem (**10/09/2019**) no estado do Acre. A Plataforma de monitoramento ambiental TerraMA² realiza o cálculo do risco de fogo para cada município e classifica de acordo com a legenda acima indicada.

O **risco de fogo Mínimo** foi observado em quase todo o estado do Acre. O **Alto risco de fogo** foi observado na parte leste do estado, nos municípios de Senador Guimard, Plácido de Castro e Acrelândia.

