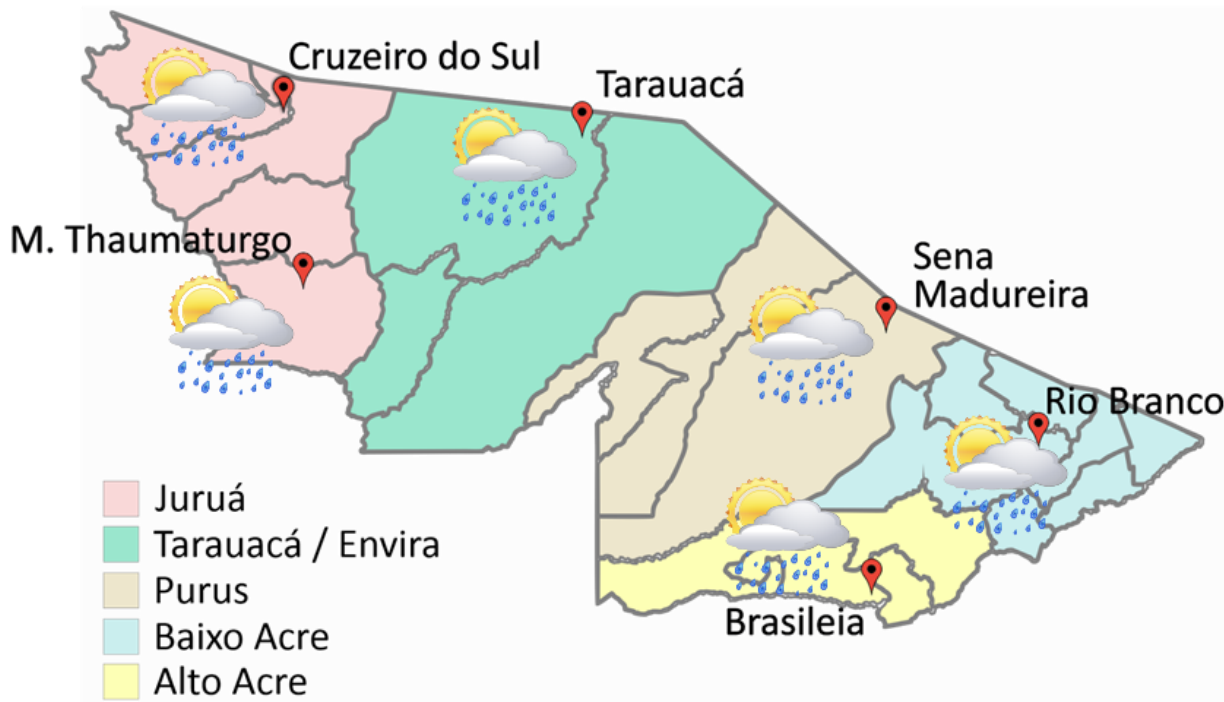


# PREVISÃO DO TEMPO

10/09/2019 - Nº 166

A Divisão de Meteorologia do Sistema de Proteção da Amazônia informa que a terça-feira ainda traz possibilidades de chuvas isoladas por todo o Estado. E o tempo poderá variar de claro a parcialmente nublado por todas regiões.



**FONTE:**  
 Ministério da Defesa  
 Sistema de Proteção da Amazônia  
 Centro Regional de Porto Velho  
 Divisão de Meteorologia e Climatologia - DIVMET

Fonte: SIPAM

Tabela 1 - Previsões regionais				CONDIÇÃO DO TEMPO
CIDADE	Temp. (°C) MAX/ MIN	UR (%) MAX/ MIN	Vento DIR.	
Rio Branco	34/24	95/30	NW	Céu claro a parcialmente nublado com possibilidade de chuva em áreas isoladas.
Brasileia	34/23	95/30	NW	Céu claro a parcialmente nublado com possibilidade de chuva em áreas isoladas.
Sena Madureira	33/24	95/30	NW	Céu claro a parcialmente nublado com possibilidade de chuva em áreas isoladas.
Tarauacá	32/23	85/30	NW	Céu claro a parcialmente nublado com possibilidade de chuva em áreas isoladas.
Cruzeiro do Sul	33/24	85/30	NW	Céu claro a parcialmente nublado com possibilidade de chuva em áreas isoladas.
Marechal Thaumaturgo	33/24	85/30	NW	Céu claro a parcialmente nublado com possibilidade de chuva em áreas isoladas.

# NÍVEL DOS RIOS

10/09/2019 - Nº 166

Tabela 2 - Nível dos Rios

Rio – Localização	Cota de Estiagem Alerta   Alerta Máx.	Leitura do Dia Anterior/ Atual	
Rio Acre - Assis Brasil	4,00 3,50	2,66 2,64	↓
Rio Acre – Brasileia	4,00 3,50	1,31 1,34	↑
Rio Acre – Capixaba	4,00 3,50	1,61 1,52	↓
Rio Acre – Rio Branco	3,00 2,69	1,92 1,82	↓
Rio Rola – Rio Branco	3,50 3,00	1,15 1,11	↓
Rio Envira – Feijó	2,50 2,00	3,72 3,76	↑
Rio Juruá – Cruzeiro do Sul	2,30 2,00	4,30* 4,06*	↓

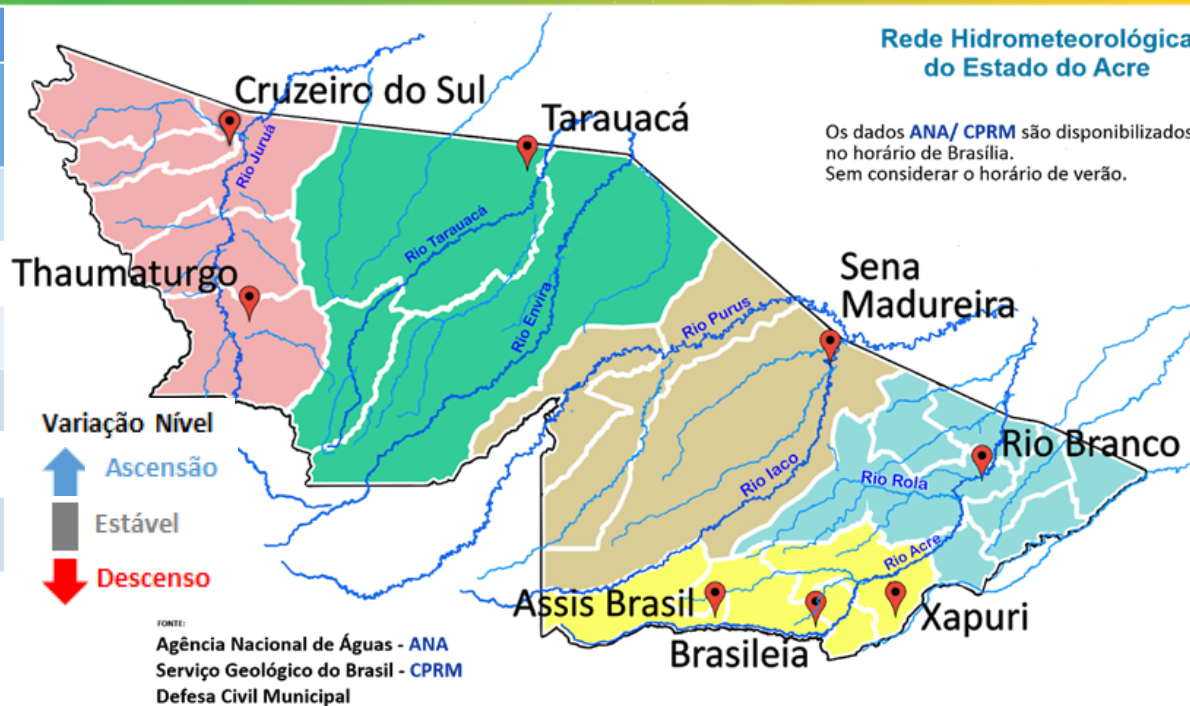
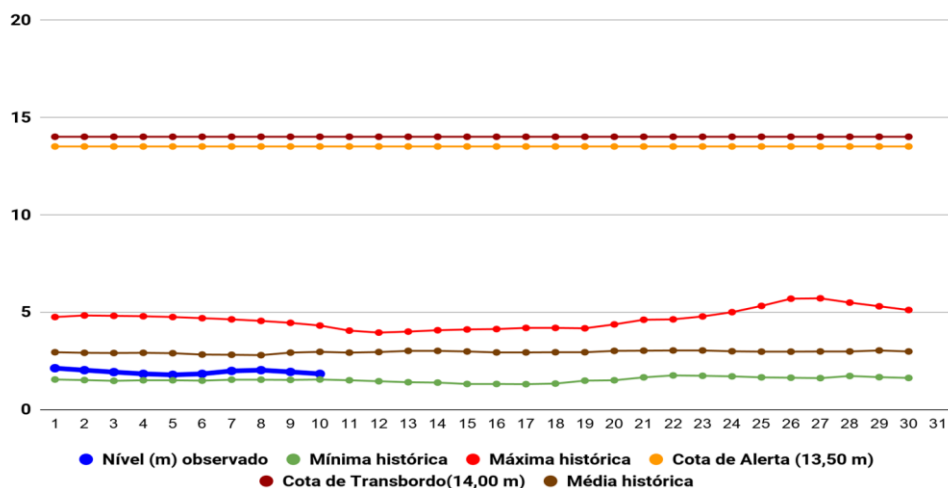
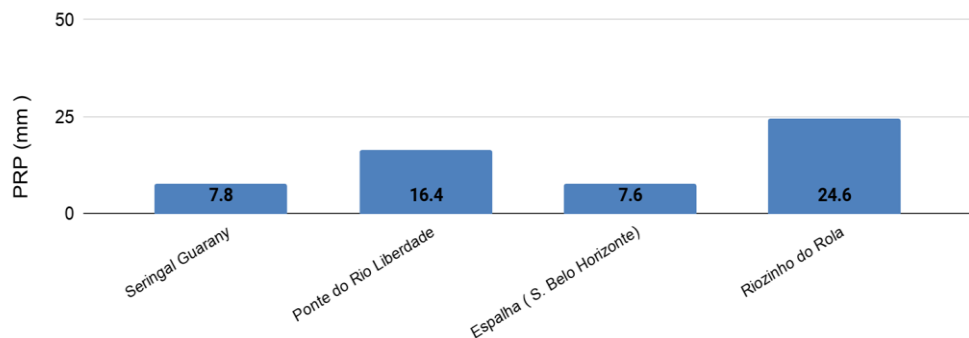


Gráfico 1 - Tendência do Nível do Rio Acre (Rio Branco) SETEMBRO 2019



Na leitura de hoje (10/09/2019), de acordo com a Tabela 2, as plataformas de monitoramento indicam redução de nível nos rios monitorados, na leitura das 07h00m, exceto o Rio Acre em Brasileia e Rio Envira em Feijó. No gráfico 1, o Rio Acre em Rio Branco apresenta nível de 1,82 m (linha azul), mostrando-se acima da mínima histórica – 1,53 m (linha verde) para o período.

Gráfico 2 - Acumulado de precipitação para Estado do Acre



O **Gráfico 2 acima** apresenta o acumulado de chuva do início do mês de setembro (01/09/2019) até hoje (10/09/2019 – 10h00). A estação de monitoramento do Riozinho do Rola registrou (24,6 mm), Ponte do Rio Liberdade (16,4 mm) e Seringal Guarany (7,8 mm).

O **Gráfico 3 ao lado** apresenta o acumulado de chuva do início do mês de setembro (01/09/2019) até hoje (10/09/2019 – 10h00) para as estações de monitoramento que possuem série climatológica para efeito de comparação, onde é possível observar se a chuva está abaixo ou acima do esperado para o mês. Os maiores acumulados de chuva registrados foram em Marechal Thaumaturgo (53,2 mm), Santa Rosa (51,8 mm), Assis Brasil (44,0 mm) e Manoel Urbano (40,8 mm).

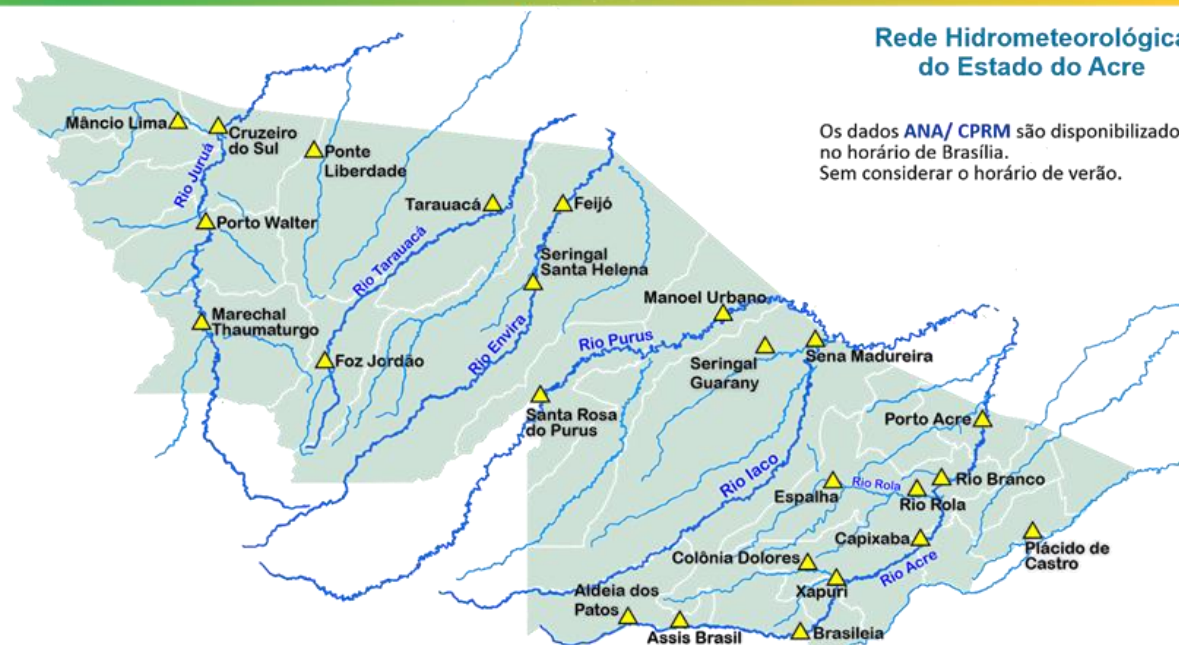
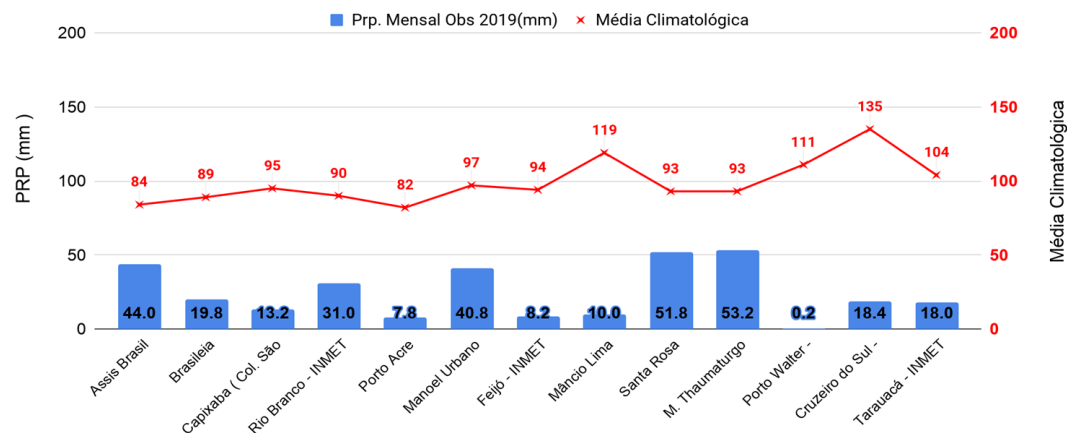
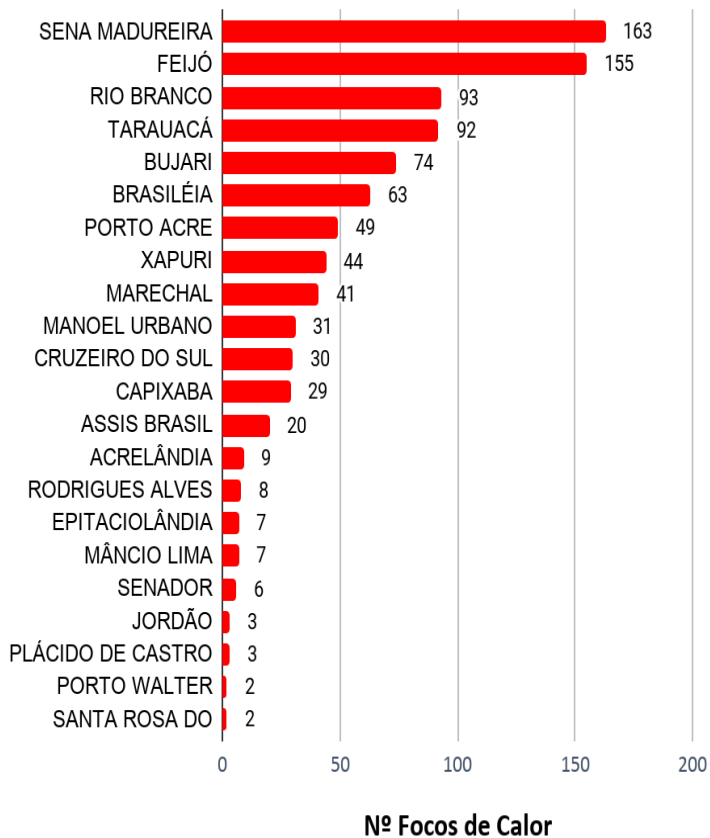


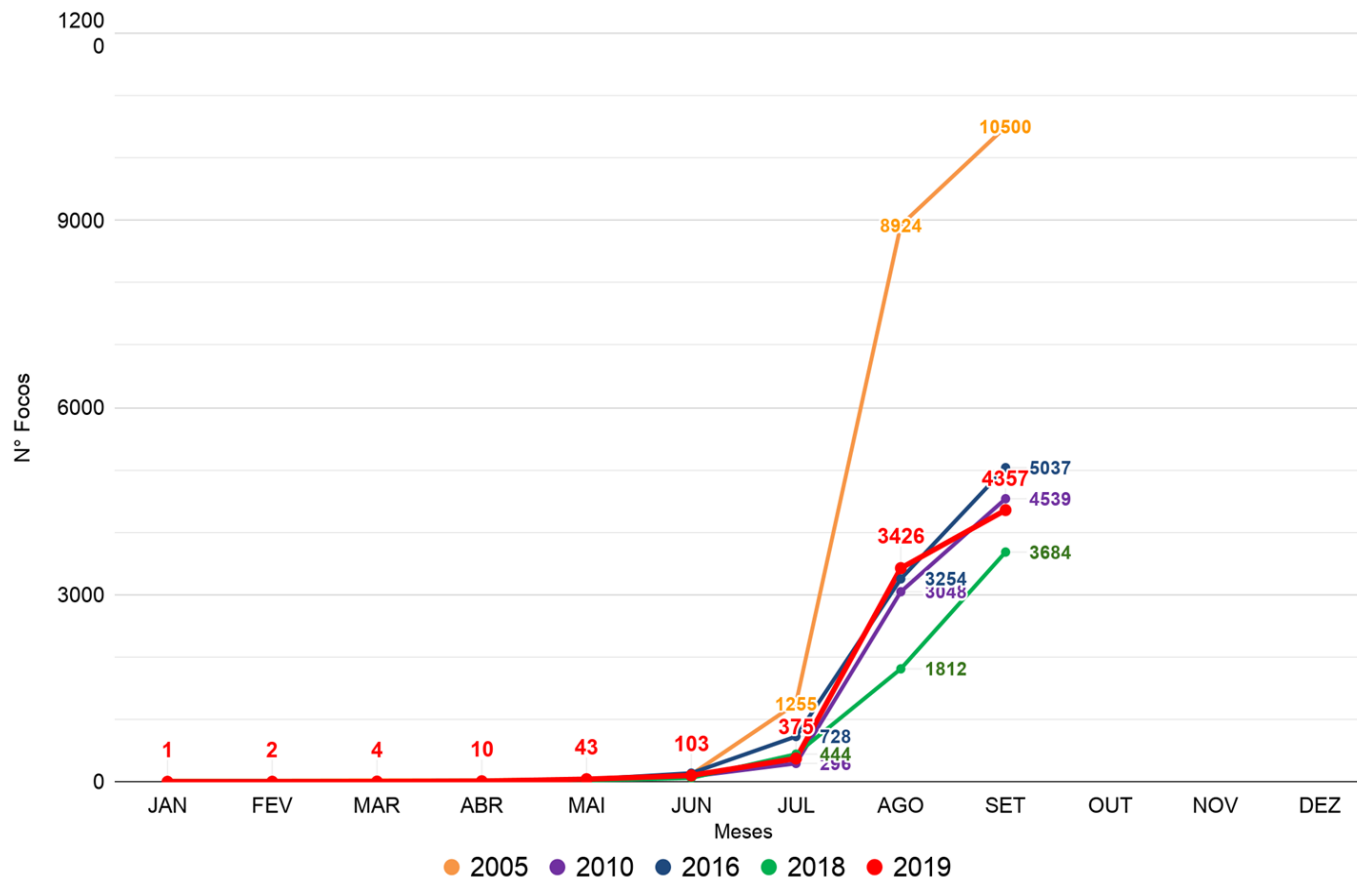
Gráfico 3 - Acumulado de precipitação para Estado do Acre



**Acumulado do Mês Setembro**



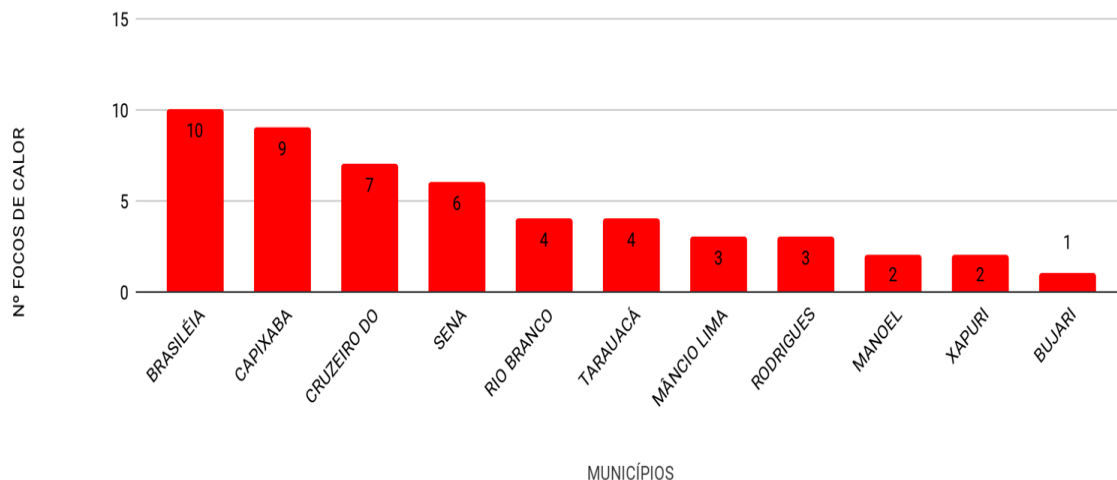
**Comparativo de Focos de Calor Anual Acumulados no Estado do Acre - (09/09)**



FONTE: PROARCO/INPE(2019) \* Satélite de Referência(AQUA\_Tarde)

O Gráfico acima (lateral esquerda) apresenta o acumulado de focos de queimadas do início do mês de setembro (01/09 a 09/09/2019) totalizando **931** focos, onde o município de Sena Madureira lidera com 163 Focos. No gráfico acima (à direita) do início do ano (01/01/2019) até ontem (09/09/2019) foram registrados **4.357** focos, ficando abaixo dos anos de 2005, 2010 e 2016 segundo dados do satélite de referência (AQUA\_Tarde).

Acumulado de Focos de Queimadas 09/09/2019



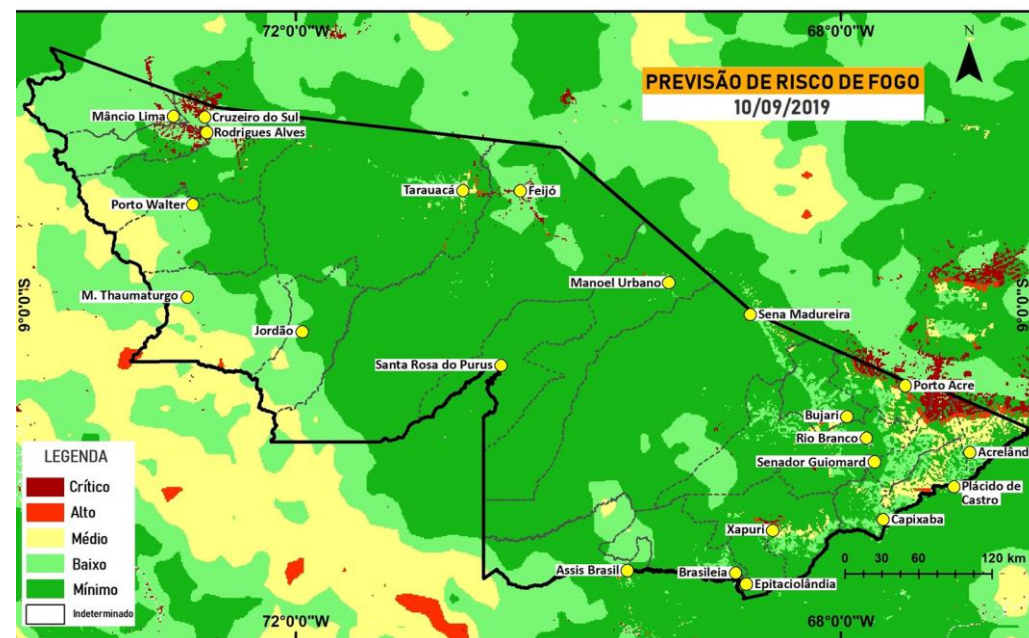
## FOCOS DE QUEIMADAS ÚLTIMAS 24 HORAS

O Gráfico 6 acima apresenta o registro de **51 Focos de Queimadas segundo o satélite de referência (AQUA tarde)**, os municípios que apresentaram o maior número de focos acumulados no dia (09/09/2019), foram Brasileia com 10 focos e Capixaba com 9 focos de queimadas.

FONTE: PROARCO/INPE(2019) \* satélite de referência

## PREVISÃO DE RISCO DE FOGO - 10/09/2019

O mapa abaixo é a consolidação da previsão de risco de fogo válido para hoje (**10/09/2019**) no estado do Acre (INPE). O risco de fogo **mínimo** e **baixo** pode ser visualizado em boa parte do Estado. O risco **médio** é observado nos municípios Porto Walter, Marechal Thaumaturgo, Jordão e Feijó. O risco de fogo **alto** a **crítico** indica pontos isolados na região de Cruzeiro do Sul, Mâncio Lima, Feijó, Tarauacá, Porto Acre, Senador Guimard e Xapuri.



FONTE: PROARCO/INPE(2019)