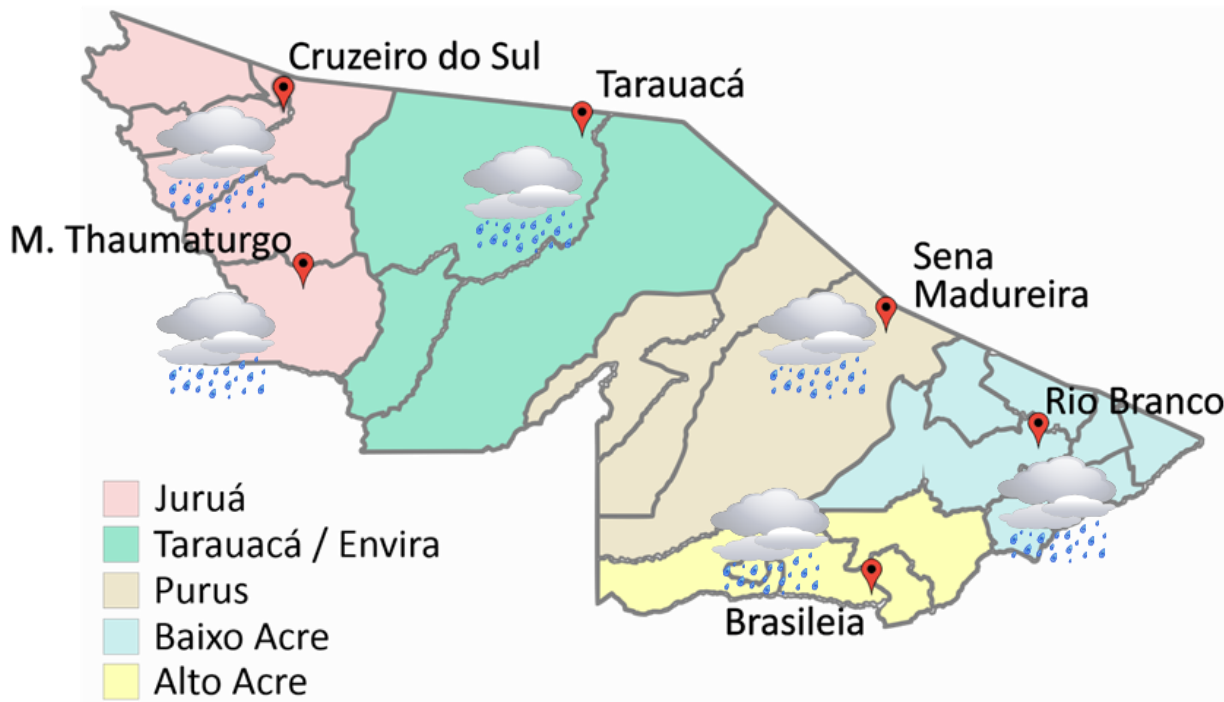


PREVISÃO DO TEMPO

05/09/2019 - Nº 164

A Divisão de Meteorologia do Sistema de Proteção da Amazônia informa que nesta quinta-feira o tempo quase não muda e o dia será de sol entre nuvens e tempo abafado em todo o Acre. A previsão para todas as regiões acreanas é de céu variando de parcialmente nublado a nublado. No Oeste do Estado pode ocorrer pancadas de chuva, que deverão vir acompanhadas com trovoadas, a qualquer hora do dia. Na Capital Rio Branco e nas demais regiões acreanas, entre a tarde e noite, ocorre pancadas de chuvas e trovoadas em áreas isoladas.



FONTE:
 Ministério da Defesa
 Sistema de Proteção da Amazônia
 Centro Regional de Porto Velho
 Divisão de Meteorologia e Climatologia - DIVMET

Tabela 1 - Previsões regionais				Fonte: SIPAM
	Temp. (°C)	UR (%)	Vento	CONDIÇÃO DO TEMPO
CIDADE	MAX/MIN	MAX/MIN	DIR.	
Rio Branco	35/22	95/50	SW-SE	Céu parcialmente nublado a nublado com pancadas de chuva e trovoadas isoladas.
Brasileia	33/19	95/50	SW-SE	Céu parcialmente nublado a nublado com pancadas de chuva e trovoadas isoladas.
Sena Madureira	34/22	95/40	SE-W	Céu parcialmente nublado a nublado com pancadas de chuva e trovoadas isoladas.
Tarauacá	34/22	95/45	SW-SE	Céu parcialmente nublado a nublado com pancadas de chuva e trovoadas isoladas.
Cruzeiro do Sul	33/23	95/50	SE-E	Céu parcialmente nublado a nublado com pancadas de chuva e trovoadas isoladas.
Marechal Thaumaturgo	33/23	95/50	SE-E	Céu parcialmente nublado a nublado com pancadas de chuva e trovoadas.

NÍVEL DOS RIOS

05/09/2019 - Nº 164

Tabela 2 - Nível dos Rios

Rio – Localização	Cota de Estiagem Alerta Alerta Máx.	Leitura do Dia Anterior/ Atual	
Rio Acre - Assis Brasil	4,00 3,50	2,61 2,60	↓
Rio Acre – Brasileia	4,00 3,50	1,29 1,33	↑
Rio Acre – Capixaba	4,00 3,50	1,55 1,64	↑
Rio Acre – Rio Branco	3,00 2,69	1,82 1,77	↓
Rio Rola – Rio Branco	3,50 3,00	1,04 1,05	↑
Rio Envira – Feijó	2,50 2,00	3,72 3,72	■
Rio Juruá – Cruzeiro do Sul	2,30 2,00	3,77* 3,80*	↑

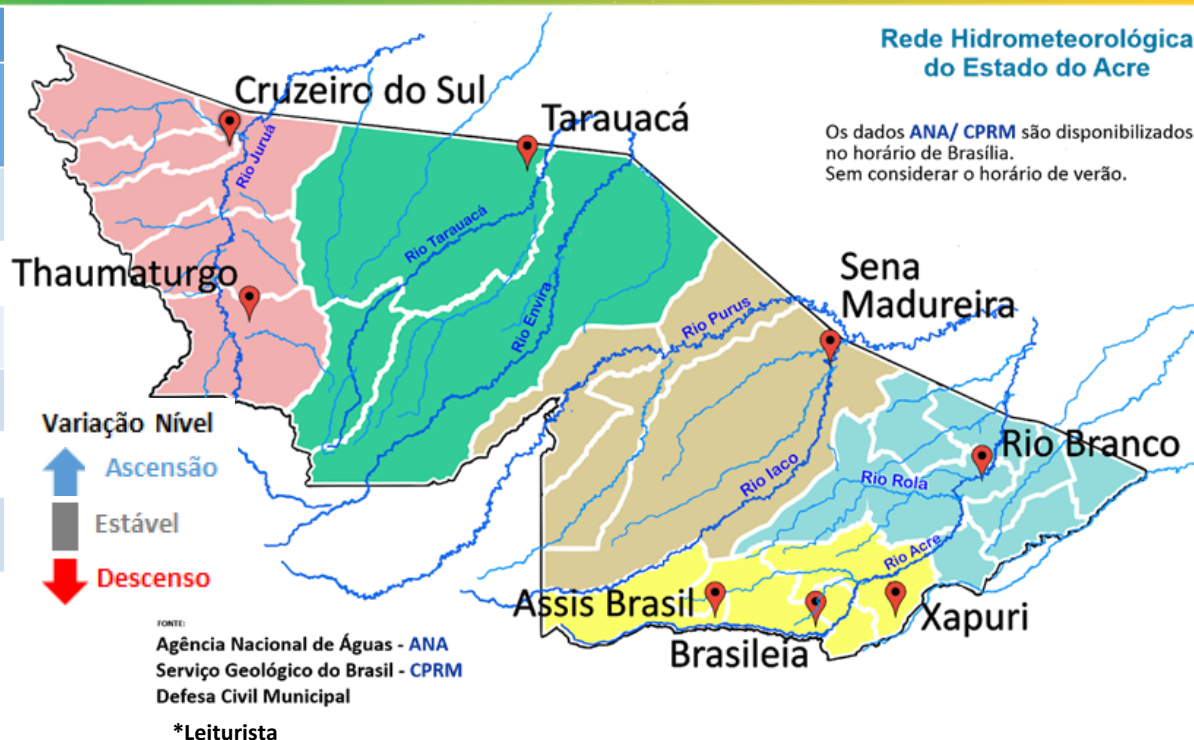
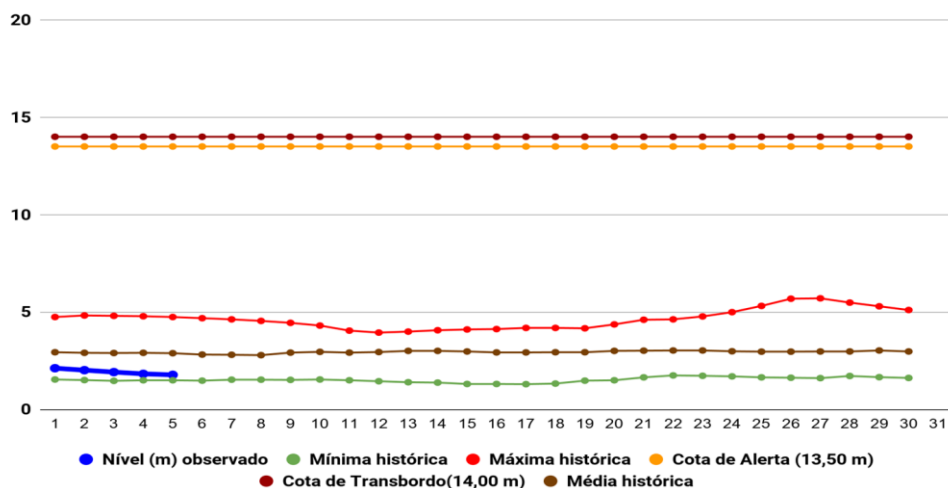
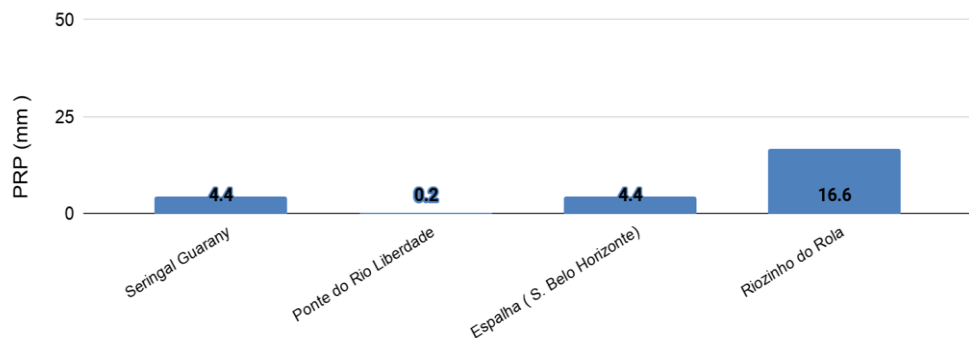


Gráfico 1 - Tendência do Nível do Rio Acre (Rio Branco) SETEMBRO 2019



Na leitura de hoje (05/09/2019), de acordo com a Tabela 2, as plataformas de monitoramento indicam elevação de nível nos rios monitorados, na leitura das 07h00m, exceto o Rio Acre em Assis Brasil e Rio Branco. No Rio Envira em Feijó o nível apresenta estabilidade em sua leitura. No gráfico 1, o Rio Acre em Rio Branco apresenta nível de 1,77 m (linha azul), mostrando-se acima da mínima histórica – 1,49 m (linha verde) para o período.

Gráfico 2 - Acumulado de precipitação para Estado do Acre



O **Gráfico 2 acima** apresenta o acumulado de chuva do início do mês de setembro (01/09/2019) até hoje (05/09/2019 – 10h00). A estação de monitoramento do Riozinho do Rola registrou (16,6 mm), Seringal Guarany (4,4 mm) e Espalha (4,4 mm).

O **Gráfico 3 ao lado** apresenta o acumulado de chuva do início do mês de setembro (01/09/2019) até hoje (05/09/2019 – 10h00) para as estações de monitoramento que possuem série climatológica para efeito de comparação, onde é possível observar se a chuva está abaixo ou acima do esperado para o mês. Os maiores acumulados de chuva registrados foram em Assis Brasil (26,8 mm), Rio Branco (22,8 mm), Capixaba (13,0 mm), Santa Rosa (12,0 mm), Manoel Urbano (11,6 mm) e Mâncio Lima (9,2 mm).

Rede Hidrometeorológica do Estado do Acre

Os dados ANA/ CPRM são disponibilizados no horário de Brasília. Sem considerar o horário de verão.

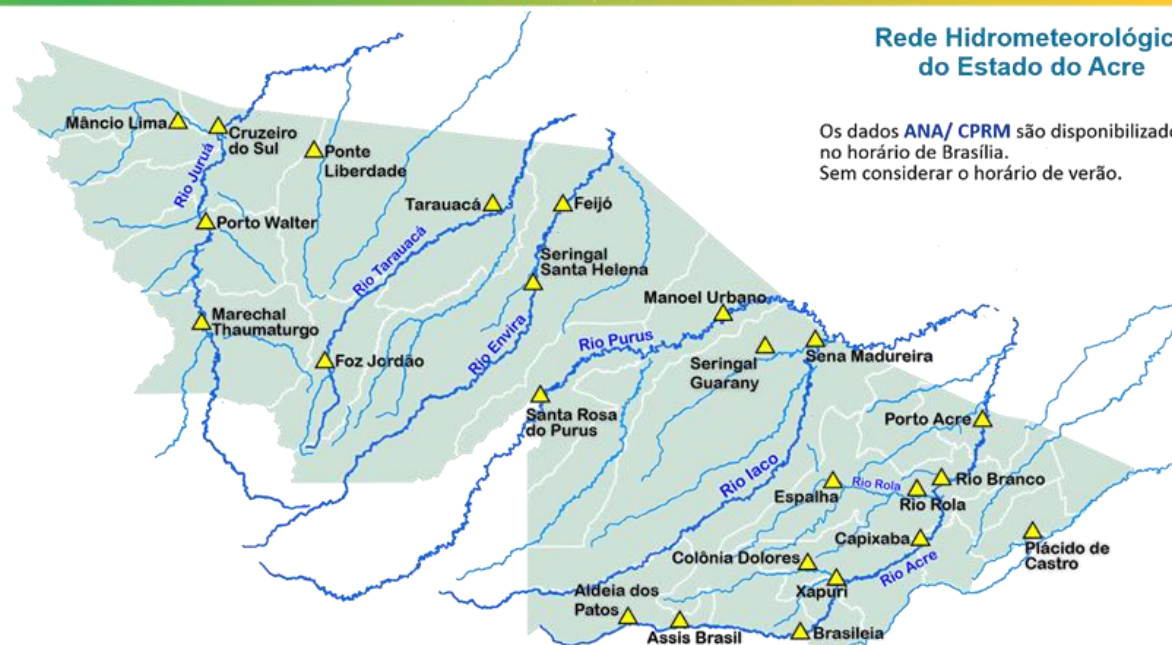
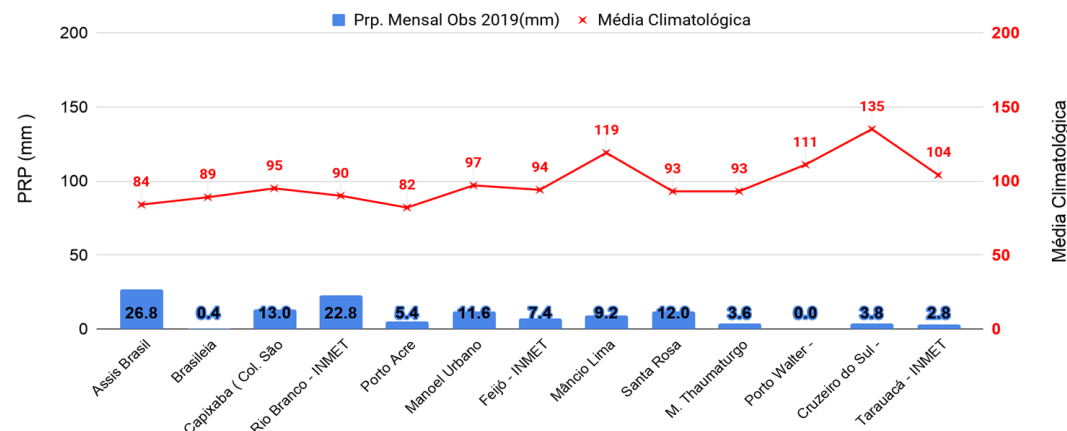
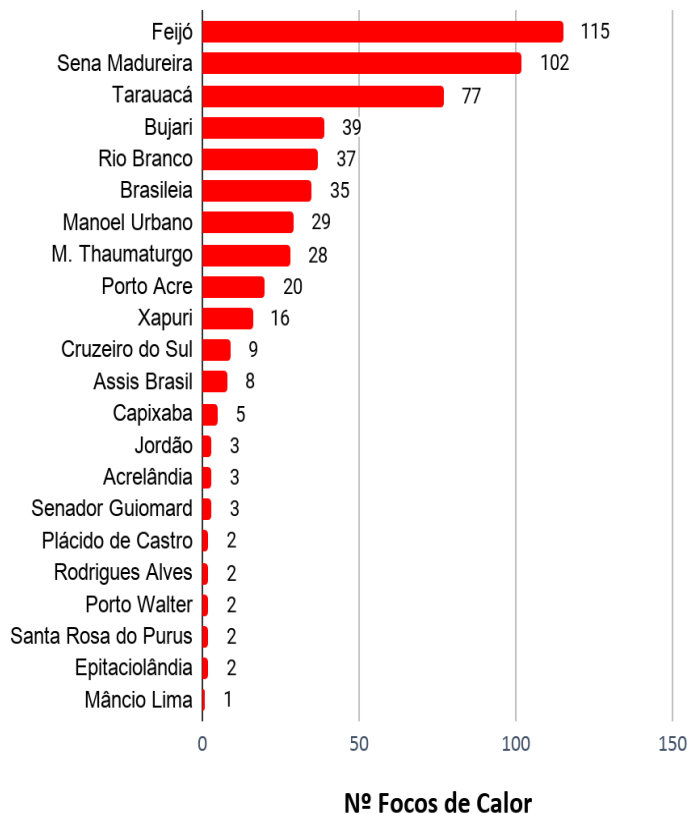


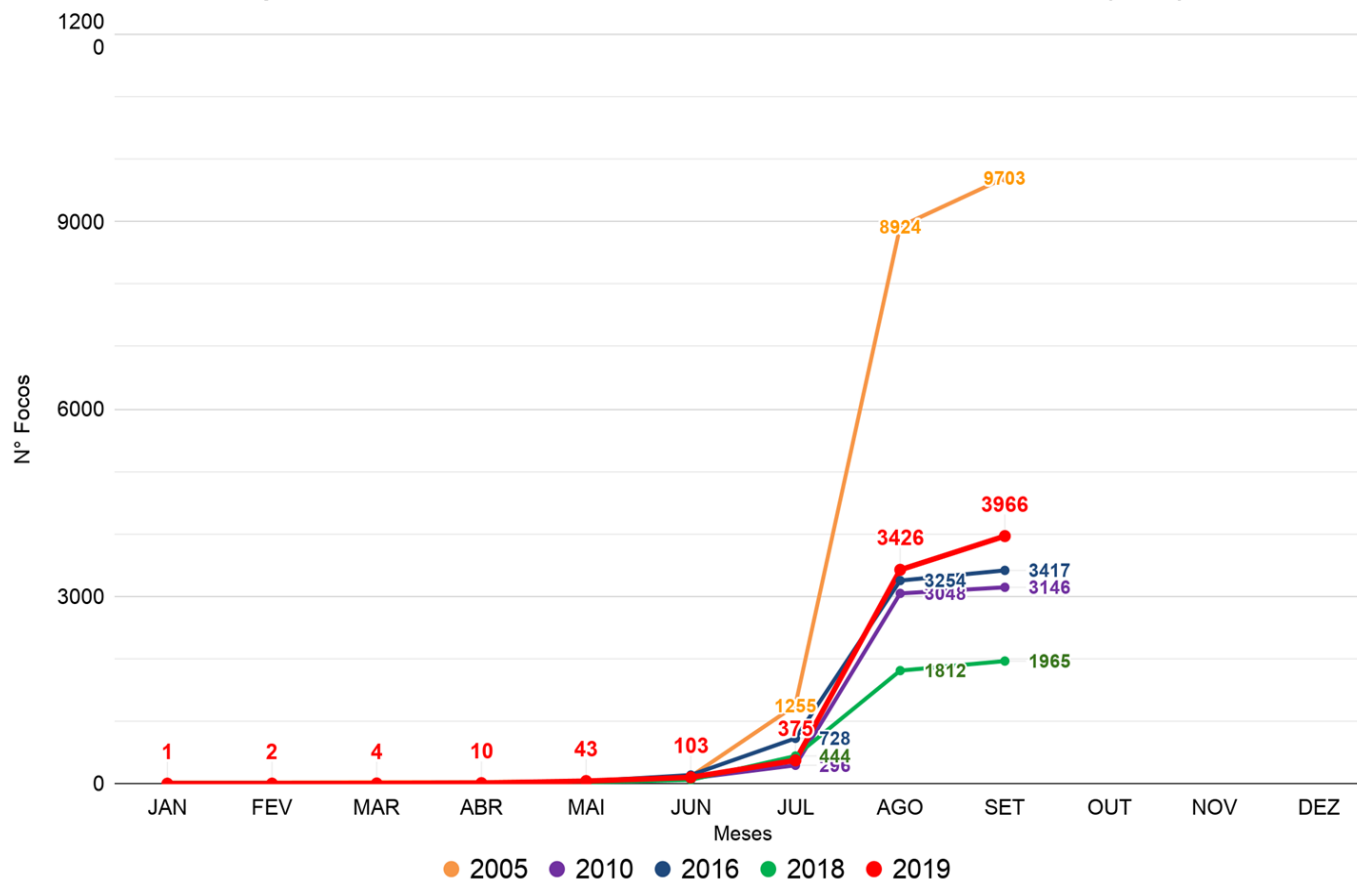
Gráfico 3 - Acumulado de precipitação para Estado do Acre



Acumulado do Mês Setembro



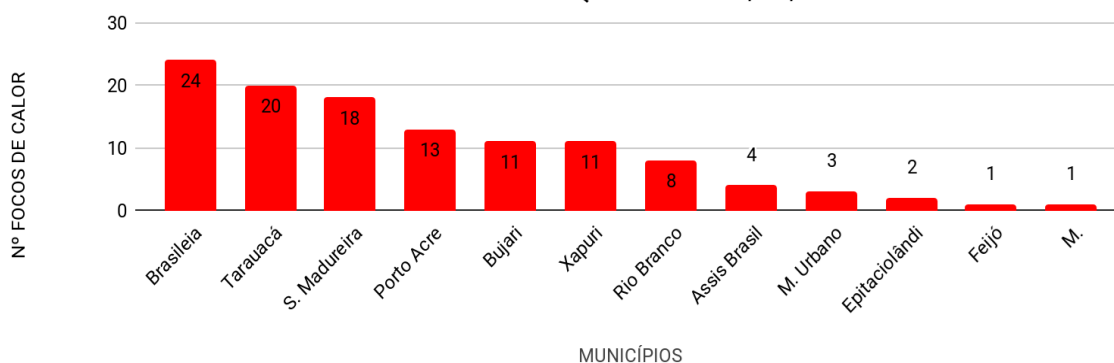
Comparativo de Focos de Calor Anual Acumulados no Estado do Acre - (04/09)



FONTE: PROARCO/INPE(2019) * Satélite de Referência(AQUA_Tarde)

O Gráfico acima (lateral esquerda) apresenta o acumulado de focos de queimadas do início do mês de setembro (01/09 a 04/09/2019) totalizando **540** focos, onde o município de Feijó lidera com 115 Focos. No gráfico acima (à direita) do início do ano (01/01/2019) até ontem (04/09/2019) foram registrados **3.966** focos, ficando acima dos anos de 2010, 2016 e 2018 segundo dados do satélite de referência (AQUA_Tarde).

Acumulado de Focos de Queimadas 04/09/2019



FOCOS DE QUEIMADAS ÚLTIMAS 24 HORAS

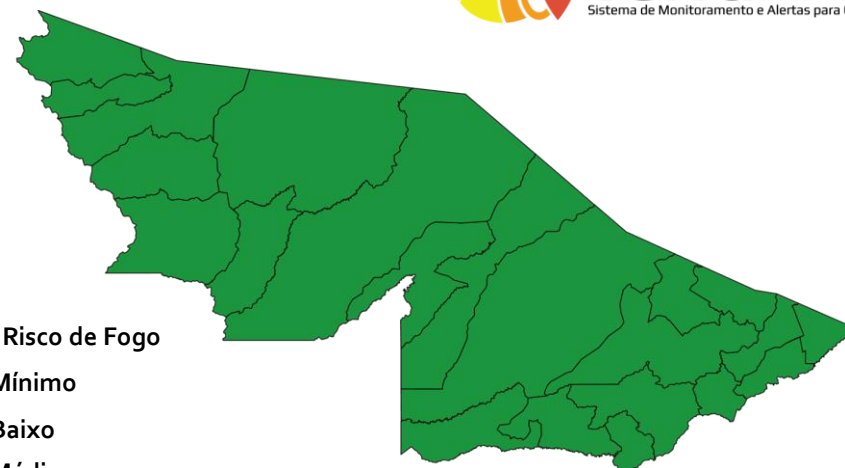
O Gráfico 6 acima apresenta o registro de **116 Focos de Queimadas segundo o satélite de referência (AQUA tarde)**, os municípios que apresentaram o maior número de focos acumulados no dia (04/09/2019), foram Brasileia com 24 focos e Tarauacá com 20 focos de queimadas.

FONTE: PROARCO/INPE(2019) * satélite de referência

RISCO DE FOGO OBSERVADO - 04/09/2019

O mapa abaixo apresenta a consolidação do risco de fogo observado ontem (**04/09/2019**) no estado do Acre. A Plataforma de monitoramento ambiental TerraMA² realiza o cálculo do risco de fogo para cada município e classifica de acordo com a legenda abaixo indicada.

O **risco de fogo Mínimo** foi observado em todo o estado do Acre.



Classificação do Risco de Fogo

- Mínimo
- Baixo
- Médio
- Alto
- Crítico