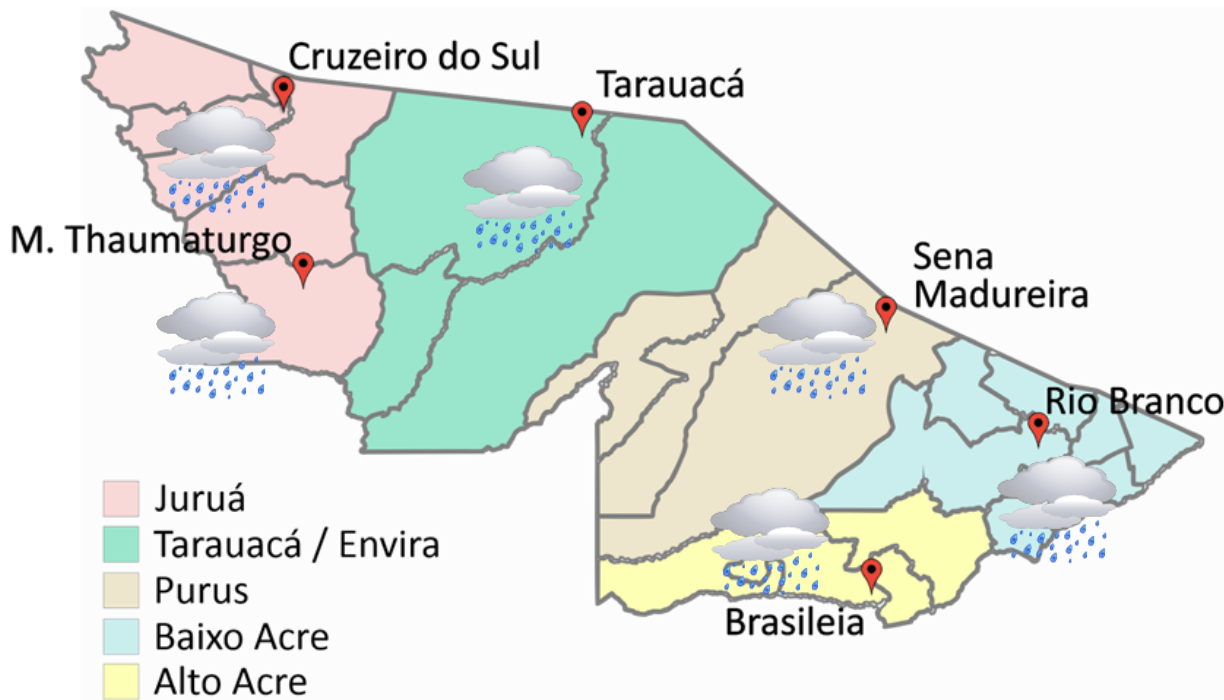


PREVISÃO DO TEMPO

04/09/2019 - Nº 163

A Divisão de Meteorologia do Sistema de Proteção da Amazônia informa que nesta quarta-feira o dia será de sol entre nuvens, calor e tempo abafado no Acre. A previsão para todas as regiões acreanas é de céu variando de parcialmente nublado a nublado. No Oeste acreano, o tempo fica mais instável e há previsão de que ocorra pancadas de chuva com trovoadas a qualquer hora do dia. Nas demais regiões do Estado, inclusive na Capital, o calor associado a umidade favorecem a formação de nuvens e ocorrem pancadas isoladas de chuva que deverão vir acompanhadas de trovoadas, em entre a tarde e noite.



FONTE:
Ministério da Defesa
Sistema de Proteção da Amazônia
Centro Regional de Porto Velho
Divisão de Meteorologia e Climatologia - DIVMET

Tabela 1 - Previsões regionais Fonte: SIPAM

CIDADE	Temp. (°C)	UR (%)	Vento (km)	CONDIÇÃO DO TEMPO
	MAX/MIN	MAX/MIN	DIR.	
Rio Branco	34/23	95/45	SE-S	Céu parcialmente nublado a nublado com pancadas de chuva e trovoadas isoladas.
Brasileia	32/21	95/50	S-SW	Céu parcialmente nublado a nublado com pancadas de chuva e trovoadas isoladas.
Sena Madureira	33/22	95/45	SE-SW	Céu parcialmente nublado a nublado com pancadas de chuva e trovoadas isoladas.
Tarauacá	34/23	95/50	SE-SW	Céu parcialmente nublado a nublado com pancadas de chuva e trovoadas isoladas.
Cruzeiro do Sul	34/22	95/50	SW-SE	Céu parcialmente nublado a nublado com pancadas de chuva e trovoadas.
Marechal Thaumaturgo	34/22	95/50	SW-SE	Céu parcialmente nublado a nublado com pancadas de chuva e trovoadas.

UNIDADE DE SITUAÇÃO
DE MONITORAMENTO HIDROMETEOROLÓGICO

SECRETARIA DE ESTADO DE
MEIO AMBIENTE



Tabela 2 - Nível dos Rios

Rio – Localização	Cota de Estiagem Alerta Alerta Máx.	Leitura do Dia Anterior/ Atual	
		Anterior	Atual
Rio Acre - Assis Brasil	4,00 3,50	2,62	2,61 ↓
Rio Acre – Brasileia	4,00 3,50	1,52	1,29 ↓
Rio Acre – Capixaba	4,00 3,50	1,61	1,55 ↓
Rio Acre – Rio Branco	3,00 2,69	1,91	1,82 ↓
Rio Rola – Rio Branco	3,50 3,00	1,04	1,04 ▬
Rio Envira – Feijó	2,50 2,00	3,69	3,72 ↑
Rio Juruá – Cruzeiro do Sul	2,30 2,00	3,77*	3,77* ▬

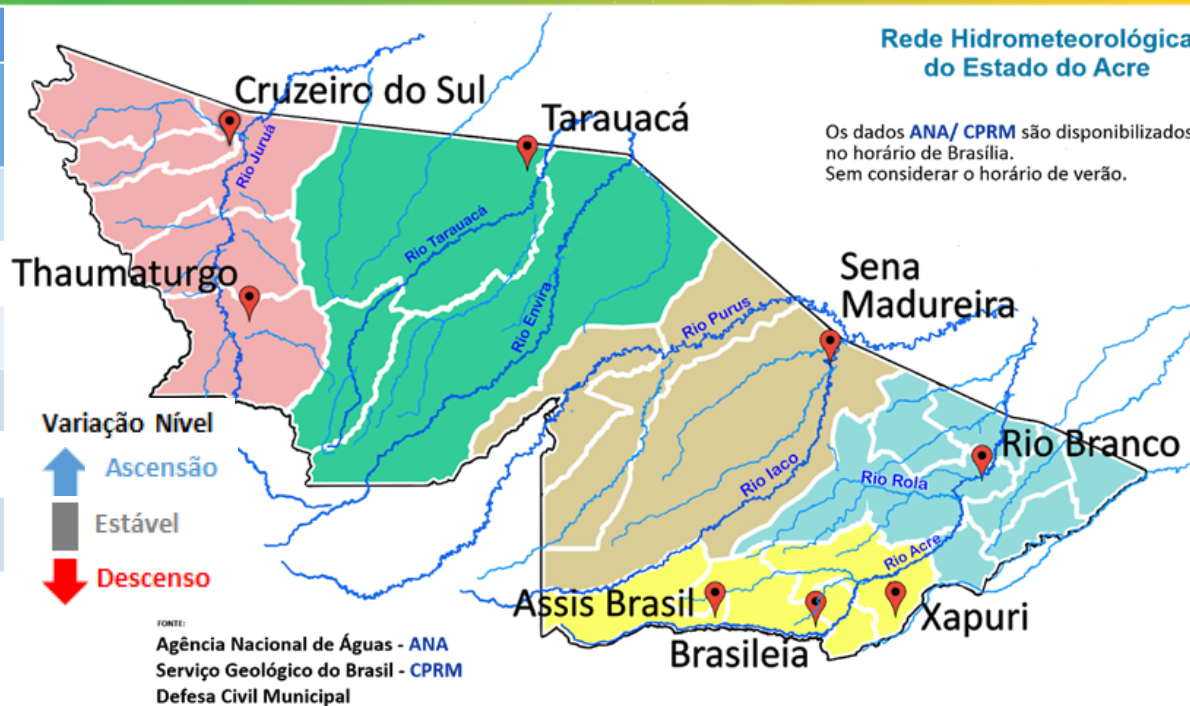
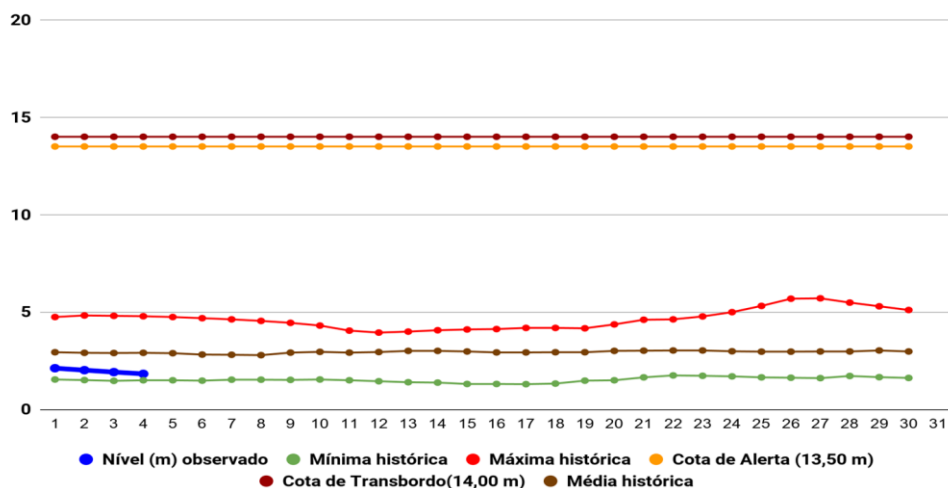


Gráfico 1 - Tendência do Nível do Rio Acre (Rio Branco) SETEMBRO 2019



Na leitura de hoje (04/09/2019), de acordo com a Tabela 2, as plataformas de monitoramento indicam redução de nível nos rios monitorados, na leitura das 07h00m, exceto Rio Envira em Feijó. No Riozinho do Rola e Rio Juruá em Cruzeiro do Sul apresentam estabilidade do nível nas leituras das 07h00m. No gráfico 1, o Rio Acre em Rio Branco apresenta nível de 1,82 m (linha azul), mostrando-se acima da mínima histórica – 1,49 m (linha verde) para o período.

Gráfico 2 - Acumulado de precipitação para Estado do Acre



O **Gráfico 2 acima** apresenta o acumulado de chuva do início do mês de setembro (01/09/2019) até hoje (04/09/2019 – 10h00). A estação de monitoramento do Riozinho do Rola registrou (16,6 mm).

O **Gráfico 3 ao lado** apresenta o acumulado de chuva do início do mês de setembro (01/09/2019) até hoje (04/09/2019 – 10h00) para as estações de monitoramento que possuem série climatológica para efeito de comparação, onde é possível observar se a chuva está abaixo ou acima do esperado para o mês. Os maiores acumulados de chuva registrados foram em Assis Brasil (19,8 mm), Manoel Urbano (11,2 mm), Santa Rosa (11,8 mm) e Mâncio Lima (9,2 mm).

Rede Hidrometeorológica do Estado do Acre

Os dados ANA/ CPRM são disponibilizados no horário de Brasília. Sem considerar o horário de verão.

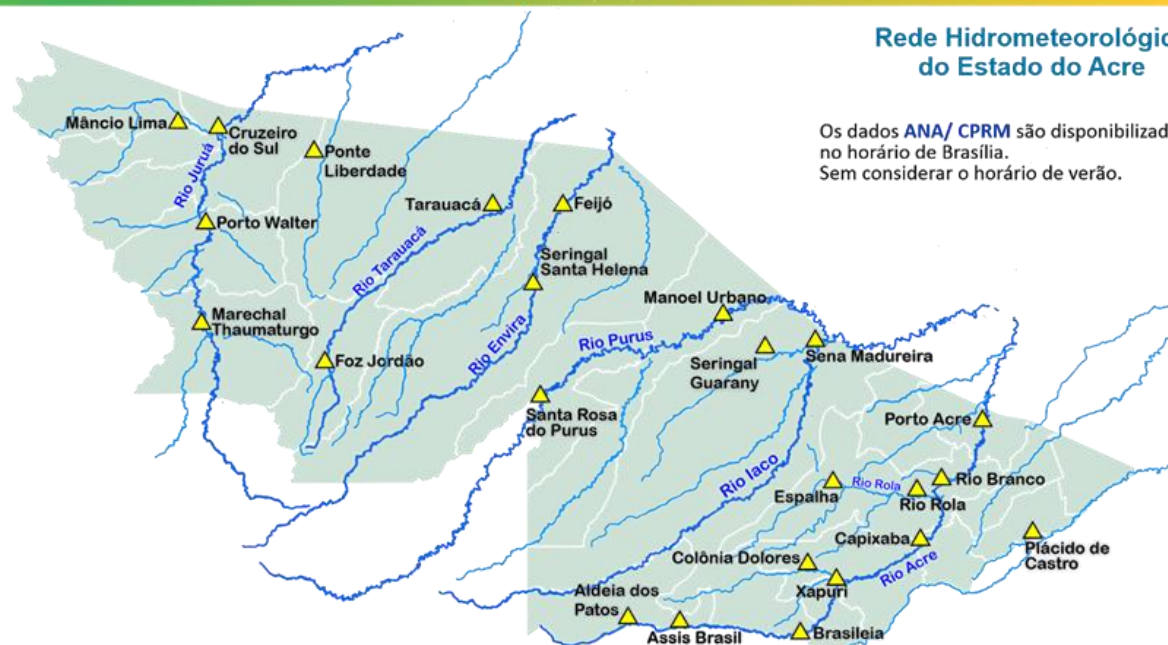
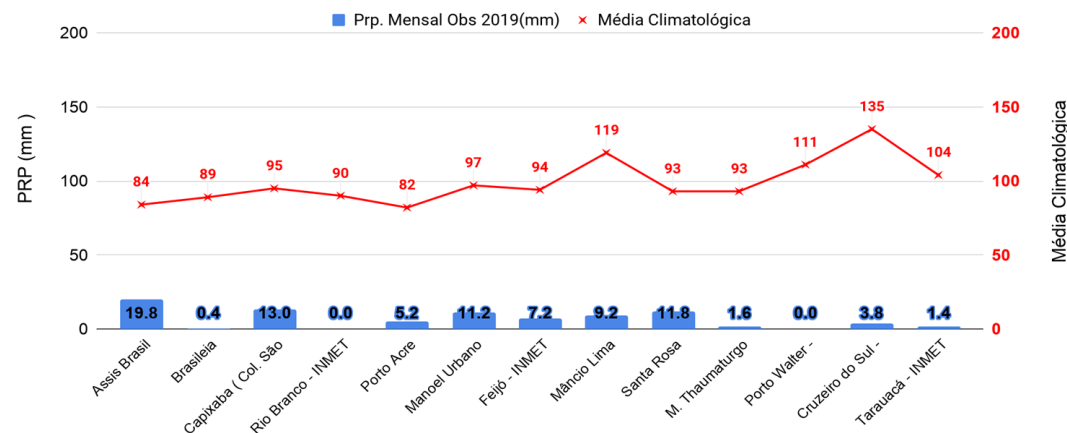
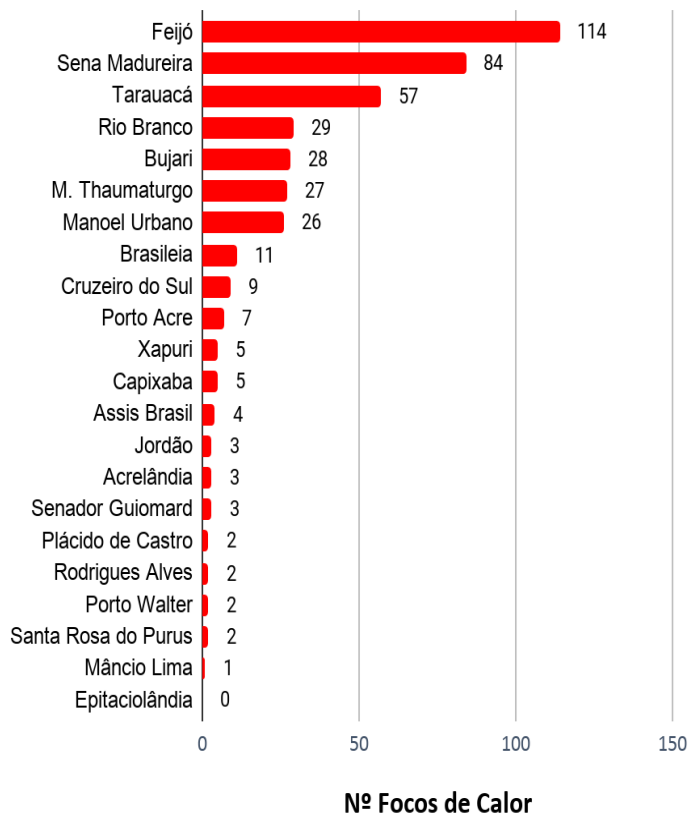


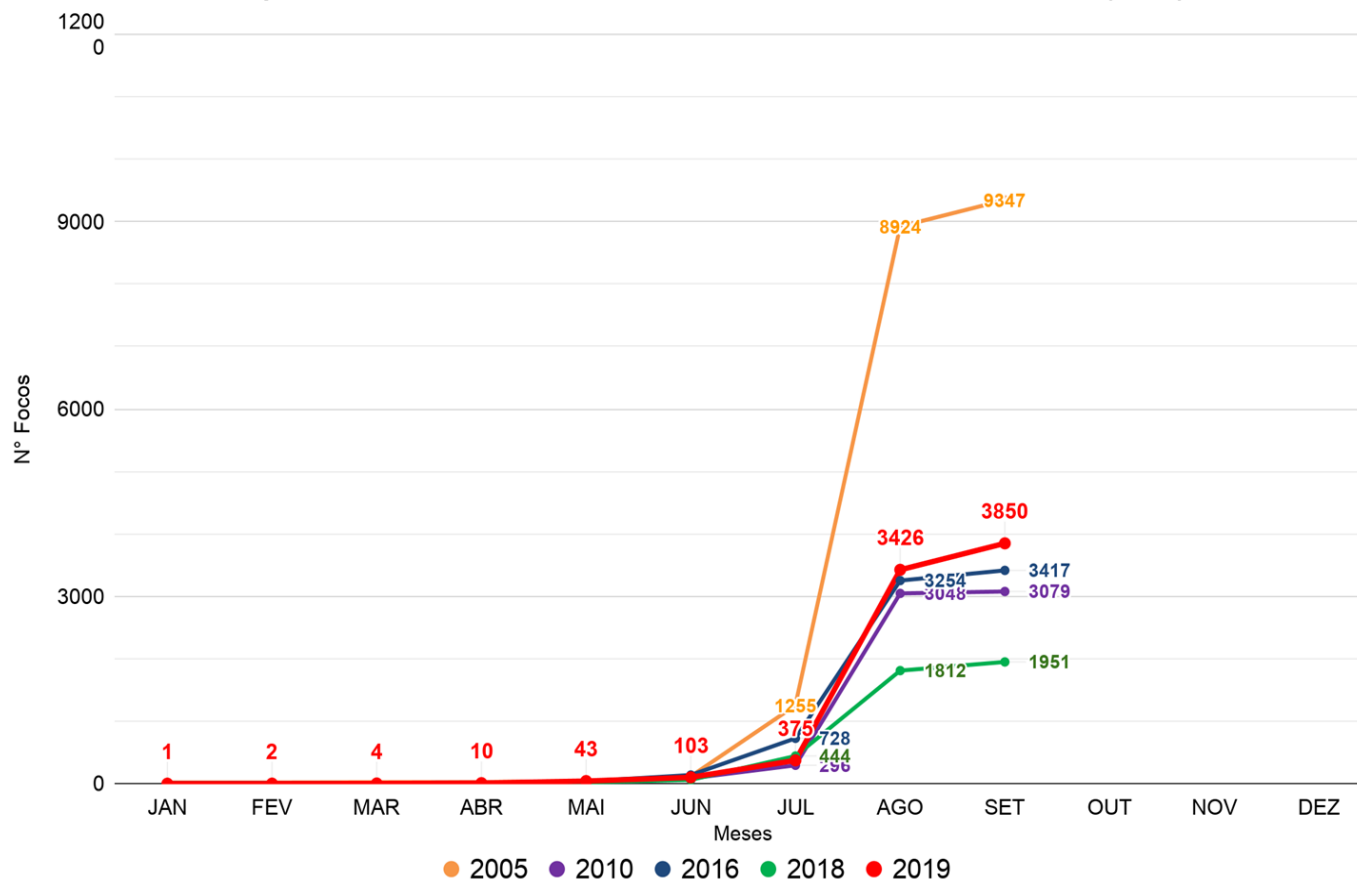
Gráfico 3 - Acumulado de precipitação para Estado do Acre



Acumulado do Mês Setembro

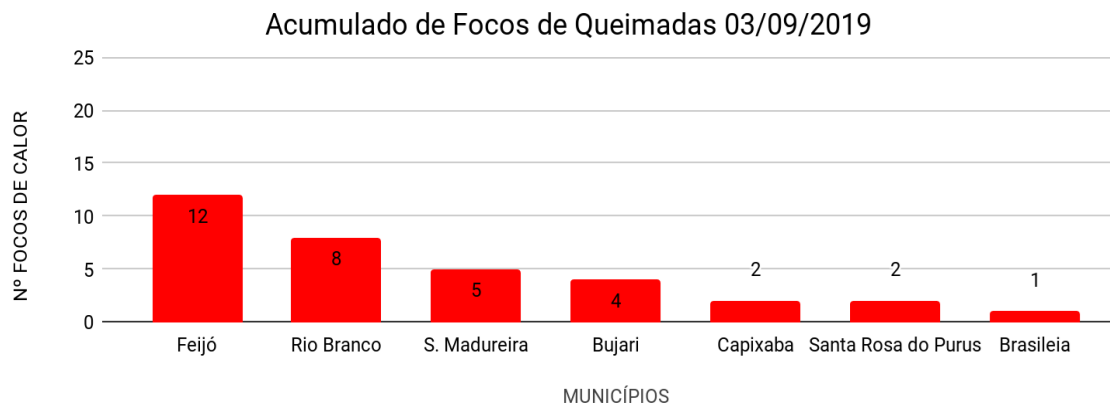


Comparativo de Focos de Calor Anual Acumulados no Estado do Acre - (03/09)



FONTE: PROARCO/INPE(2019) * Satélite de Referência(AQUA_Tarde)

O Gráfico acima (lateral esquerda) apresenta o acumulado de focos de queimadas do início do mês de setembro (01/09 a 03/09/2019) totalizando **424** focos, onde o município de Feijó lidera com 114 Focos. No gráfico acima (à direita) do início do ano (01/01/2019) até ontem (03/09/2019) foram registrados **3.850** focos, ficando acima dos anos de 2010, 2016 e 2018 segundo dados do satélite de referência (AQUA_Tarde).



FOCOS DE QUEIMADAS ÚLTIMAS 24 HORAS

O Gráfico 6 acima apresenta o registro de **34 Focos de Queimadas segundo o satélite de referência (AQUA tarde)**, os municípios que apresentaram o maior número de focos acumulados no dia (03/09/2019) foram Feijó com 12 focos e Rio Branco com 08 focos de queimadas.