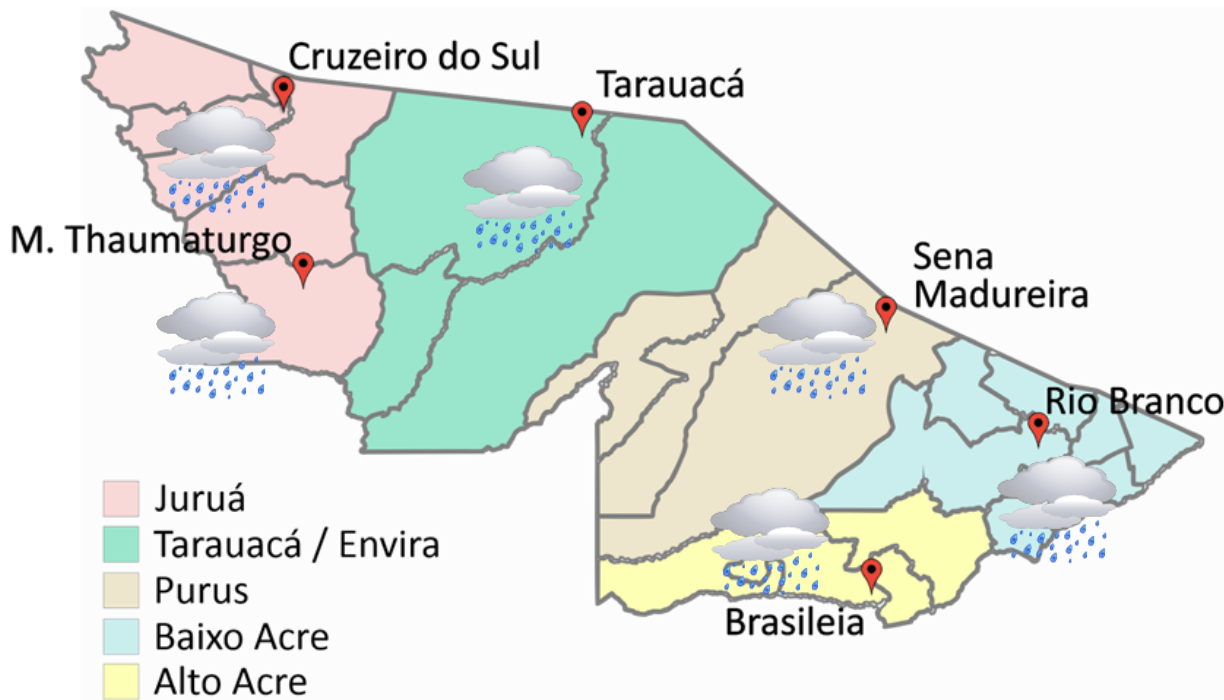


PREVISÃO DO TEMPO

03/09/2019 - Nº 162

A Divisão de Meteorologia do Sistema de Proteção da Amazônia informa que esta terça-feira será quente e de muito sol no Acre. A previsão é de um dia de céu parcialmente nublado a nublado em todo o Estado. Na região do Vale do Juruá entre a tarde e à noite ocorrem pancadas de chuva com trovoadas. Nas demais regiões do estado, inclusive na Capital, o sol aparece forte na maior parte do dia, mas à tarde a quantidade de nuvens aumenta por conta do calor e da alta umidade. Algumas destas nuvens ficam carregadas e provocam pancadas isoladas de chuva com trovoadas.



FONTE:
 Ministério da Defesa
 Sistema de Proteção da Amazônia
 Centro Regional de Porto Velho
 Divisão de Meteorologia e Climatologia - DIVMET

Tabela 1 - Previsões regionais				Fonte: SIPAM
CIDADE	Temp. (°C)	UR (%)	Vento (km)	CONDIÇÃO DO TEMPO
	MAX/MIN	MAX/MIN	DIR.	
Rio Branco	35/23	95/95	SE-SW	Céu parcialmente nublado a nublado com pancadas de chuva e trovoadas isoladas.
Brasileia	35/23	95/40	SW-SE	Céu parcialmente nublado a nublado com pancadas de chuva e trovoadas isoladas.
Sena Madureira	35/23	95/35	W-SE	Céu parcialmente nublado a nublado com pancadas de chuva e trovoadas isoladas.
Tarauacá	34/22	95/40	SE-S	Céu parcialmente nublado a nublado com pancadas de chuva e trovoadas isoladas.
Cruzeiro do Sul	35/22	95/40	S-SE	Céu parcialmente nublado a nublado com pancadas de chuva e trovoadas isoladas.
Marechal Thaumaturgo	35/22	95/40	S-SE	Céu parcialmente nublado a nublado com pancadas de chuva e trovoadas isoladas.

NÍVEL DOS RIOS

03/09/2019 - Nº 162

Tabela 2 - Nível dos Rios

Rio – Localização	Cota de Estiagem Alerta Alerta Máx.	Leitura do Dia Anterior/ Atual	
Rio Acre - Assis Brasil	4,00 3,50	2,62 2,62	→
Rio Acre – Brasileia	4,00 3,50	1,27 1,52	↑
Rio Acre – Capixaba	4,00 3,50	1,71 1,61	↓
Rio Acre – Rio Branco	3,00 2,69	2,01 1,91	↓
Rio Rola – Rio Branco	3,50 3,00	1,08 1,04	↓
Rio Envira – Feijó	2,50 2,00	3,72 3,69	↓
Rio Juruá – Cruzeiro do Sul	2,30 2,00	3,78* 3,77*	↓

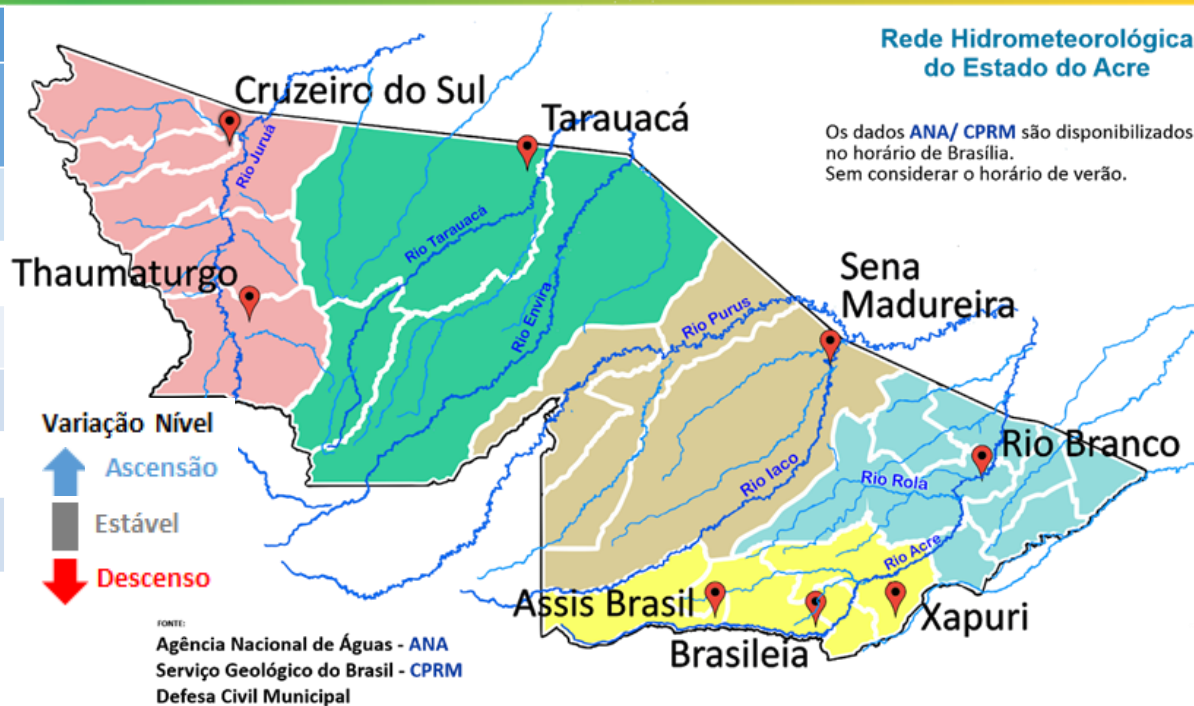
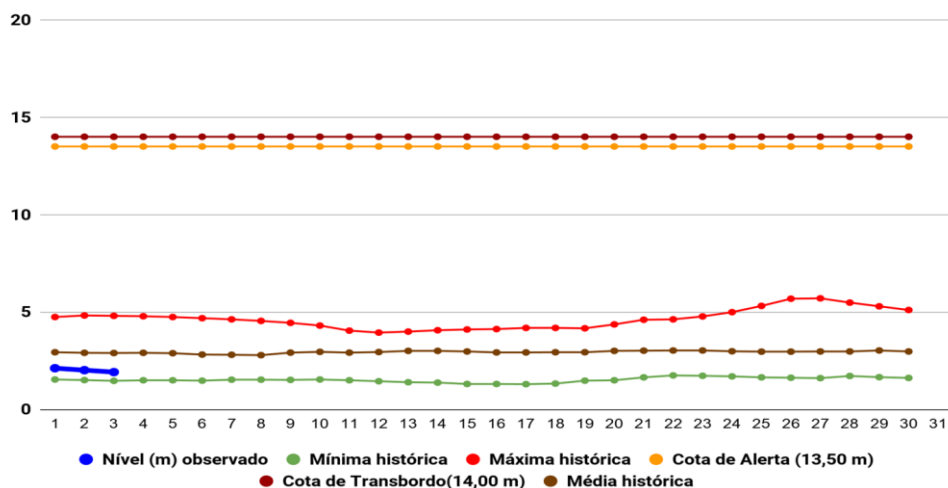


Gráfico 1 - Tendência do Nível do Rio Acre (Rio Branco) SETEMBRO 2019



Na leitura de hoje (03/09/2019), de acordo com a Tabela 2, as plataformas de monitoramento indicam redução de nível nos rios monitorados, na leitura das 07h00m, exceto Rio Acre em Brasileia. Em Assis Brasil o nível apresenta estabilidade em sua leitura. No gráfico 1, o Rio Acre em Rio Branco apresenta nível de 1,91 m (linha azul), mostrando-se acima da mínima histórica – 1,46 m (linha verde) para o período.

Gráfico 2 - Acumulado de precipitação para Estado do Acre



O **Gráfico 2 acima** apresenta o acumulado de chuva do início do mês de setembro (01/09/2019) até hoje (03/09/2019 – 10h00). A estação de monitoramento do Riozinho do Rola registrou (16,6 mm).

O **Gráfico 3 ao lado** apresenta o acumulado de chuva do início do mês de setembro (01/09/2019) até hoje (03/09/2019 – 10h00) para as estações de monitoramento que possuem série climatológica para efeito de comparação, onde é possível observar se a chuva está abaixo ou acima do esperado para o mês. Os maiores acumulados de chuva registrados foram em Assis Brasil (19,6 mm), Manoel Urbano (11,2 mm), Santa Rosa (10,4 mm) e Mâncio Lima (9,0 mm).

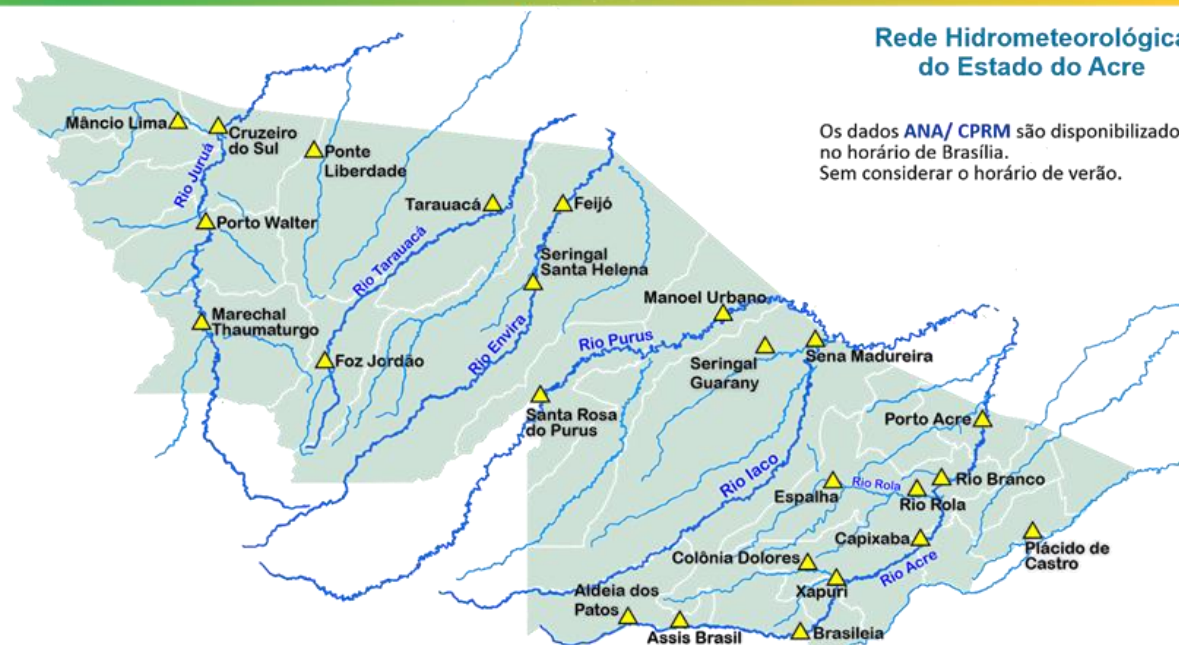
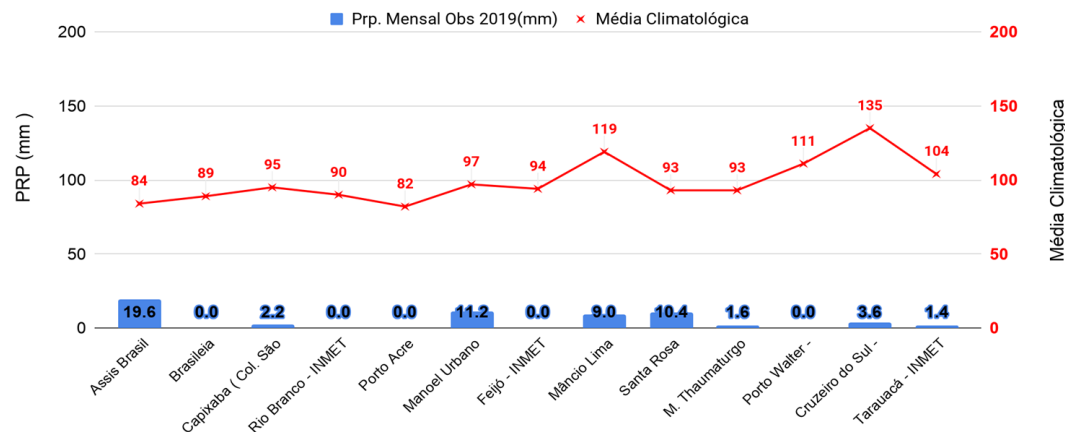
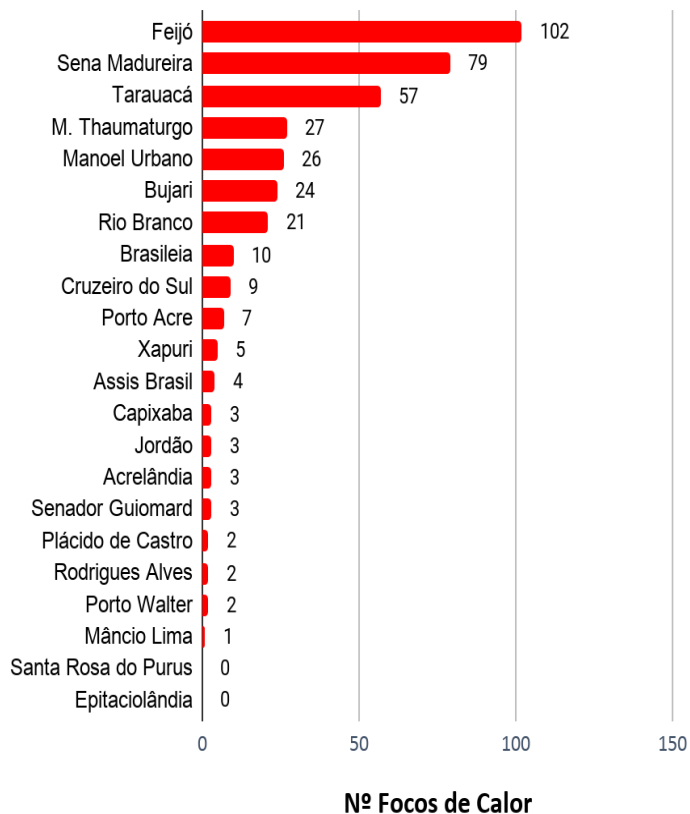


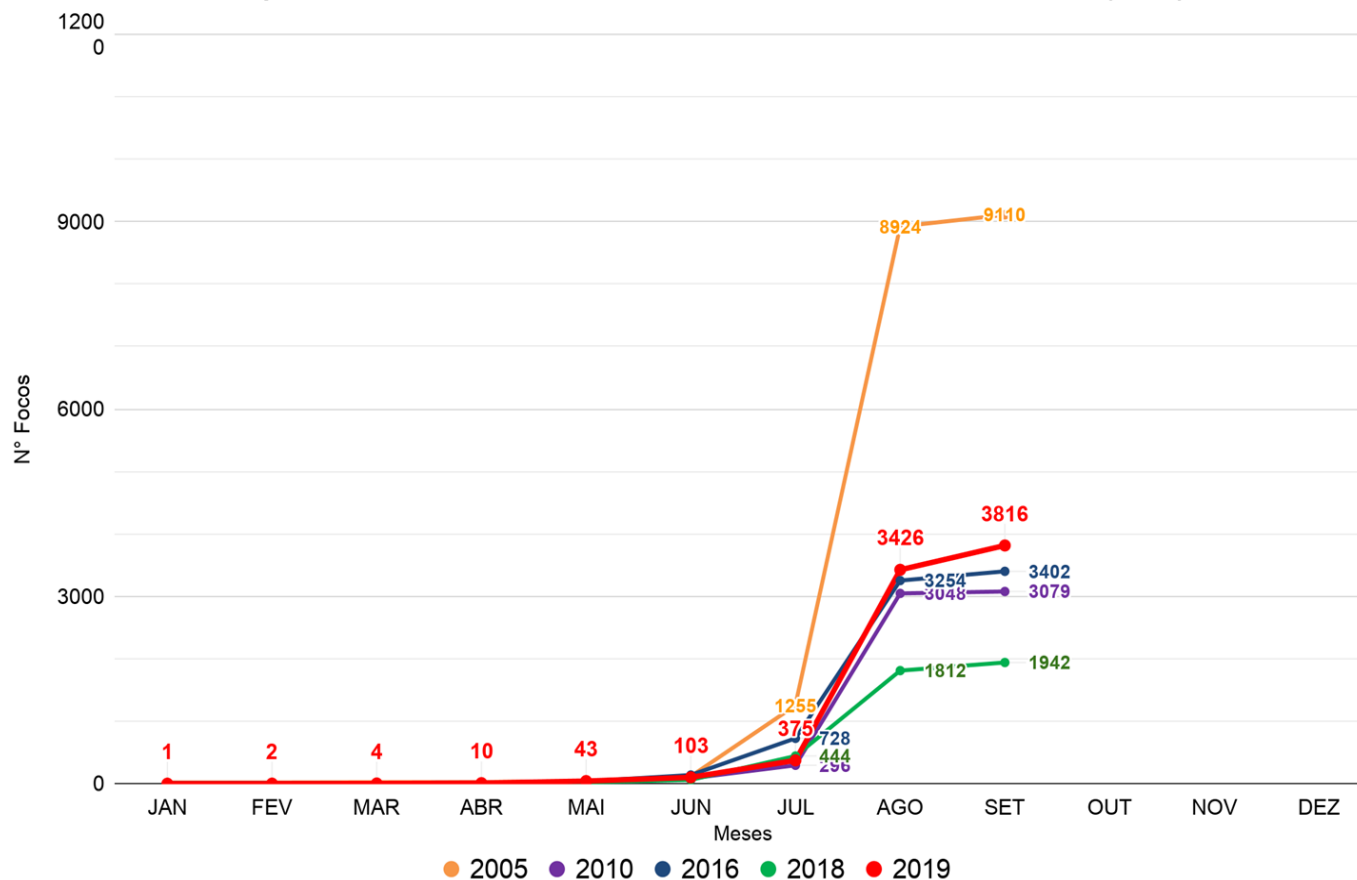
Gráfico 3 - Acumulado de precipitação para Estado do Acre



Acumulado do Mês Setembro



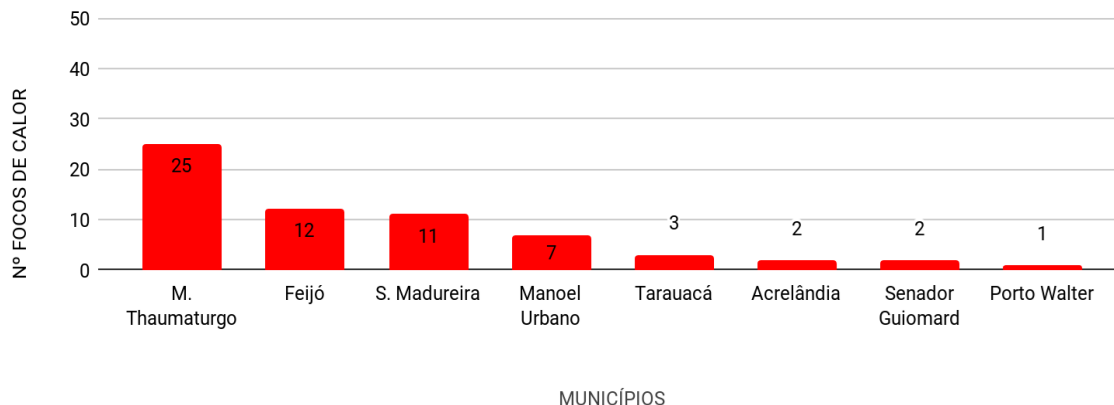
Comparativo de Focos de Calor Anual Acumulados no Estado do Acre - (02/09)



FONTE: PROARCO/INPE(2019) * Satélite de Referência(AQUA_Tarde)

O Gráfico acima (lateral esquerda) apresenta o acumulado de focos de queimadas do início do mês de setembro (01/09/2019-00h00m a 02/09/2019-23h59m) totalizando 390 focos, onde o município de Feijó lidera com 102 focos. No gráfico acima (à direita) do início do ano (01/01/2019) até ontem (02/09/2019) foram registrados 3.816 focos, ficando acima dos anos de 2010, 2016 e 2018 segundo dados do satélite de referência (AQUA_Tarde).

Acumulado de Focos de Queimadas 02/09/2019



FOCOS DE QUEIMADAS ÚLTIMAS 24 HORAS

O Gráfico 6 acima apresenta o registro de **63 Focos de Queimadas segundo o satélite de referência (AQUA tarde)**, os municípios que apresentaram o maior número de focos acumulados no dia (02/09/2019) foram Marechal Thaumaturgo com 25 focos, Feijó com 12 focos, Sena Madureira com 11 focos, Manoel Urbano com 7 focos, Tarauacá com 3 focos de queimadas.

FONTE: PROARCO/INPE(2019) * satélite de referência

PREVISÃO DE RISCO DE FOGO - 02/09/2019

O mapa abaixo apresenta a consolidação do risco de fogo observado ontem (02/09/2019) no estado do Acre. A Plataforma de monitoramento ambiental TerraMA² realiza o cálculo do risco de fogo para cada município e classifica de acordo com a legenda abaixo indicada.

O **risco de fogo Médio** foi observado em grande parte da região Oeste e Leste.

O **risco de fogo Mínimo** foi observado na região Oeste nos municípios de Mâncio Lima, Rodrigues Alves, Cruzeiro do Sul, Porto Walter e Tarauacá. No Alto Acre no município de Assis Brasil.

O **risco de fogo Crítico e Alto** foi registrado no Baixo Acre.

