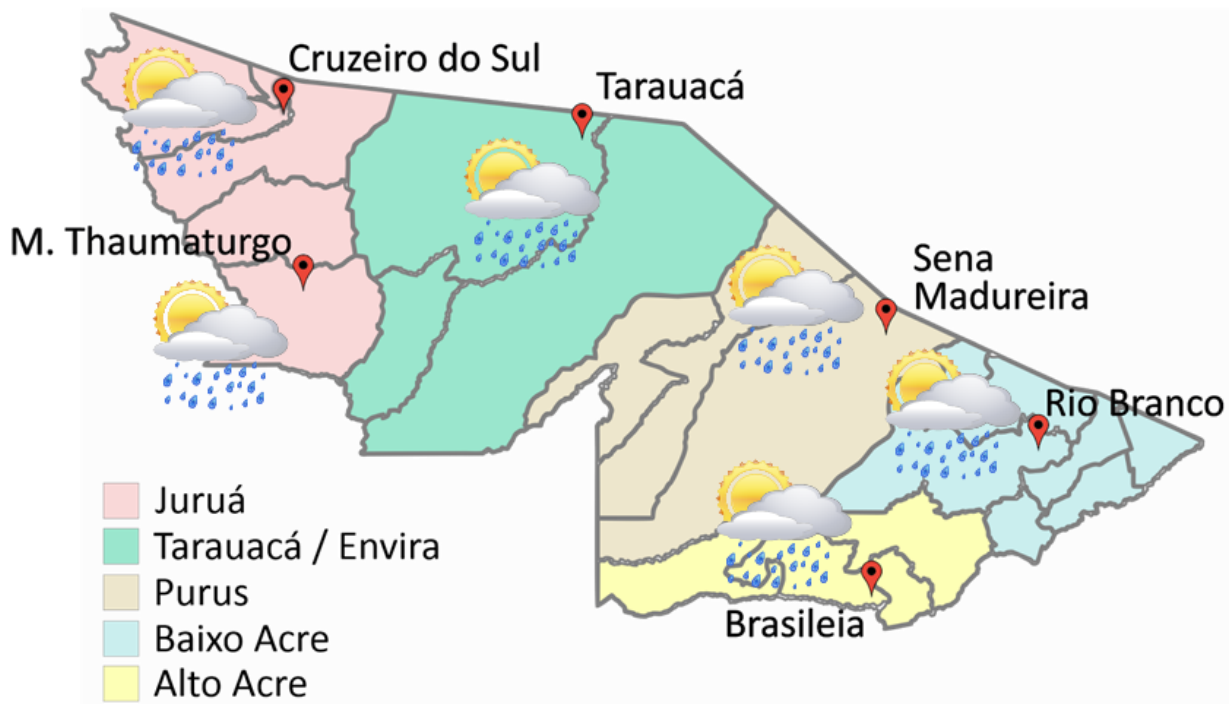


# PREVISÃO DO TEMPO

02/09/2019 - Nº 161

A Divisão de Meteorologia do Sistema de Proteção da Amazônia informa que o calor e o tempo aberto continuam sobre o Acre nesta segunda-feira. A previsão é de céu claro a parcialmente nublado em todo o Estado. Poucas nuvens se formam ao longo do dia e há previsão de chuva rápida e isolada a tarde.



**FONTE:**  
 Ministério da Defesa  
 Sistema de Proteção da Amazônia  
 Centro Regional de Porto Velho  
 Divisão de Meteorologia e Climatologia - DIVMET

Tabela 1 - Previsões regionais				Fonte: SIPAM
CIDADE	Temp. (°C)	UR (%)	Vento (km)	CONDIÇÃO DO TEMPO
	MAX/MIN	MAX/MIN	DIR.	
Rio Branco	34/21	95/40	W-N	Céu parcialmente nublado com possibilidade de chuva em áreas isoladas.
Brasileia	34/20	90/40	W-NE	Céu parcialmente nublado com possibilidade de chuva em áreas isoladas.
Sena Madureira	34/21	95/35	W-N	Céu parcialmente nublado com possibilidade de chuva em áreas isoladas.
Tarauacá	34/23	90/50	NW-NE	Céu parcialmente nublado com possibilidade de chuva em áreas isoladas.
Cruzeiro do Sul	34/22	95/45	NW-N	Céu parcialmente nublado com possibilidade de chuva em áreas isoladas.
Marechal Thaumaturgo	34/22	95/45	NW-N	Céu parcialmente nublado com possibilidade de chuva em áreas isoladas.

# NÍVEL DOS RIOS

02/09/2019 - Nº 161

Tabela 2 - Nível dos Rios

Rio – Localização	Cota de Estiagem Alerta   Alerta Máx.	Leitura do Dia Anterior/ Atual	
Rio Acre - Assis Brasil	4,00 3,50	2,63 2,62	↓
Rio Acre – Brasileia	4,00 3,50	1,27 1,27	→
Rio Acre – Capixaba	4,00 3,50	1,76 1,71	↓
Rio Acre – Rio Branco	3,00 2,69	2,11 2,01	↓
Rio Rola – Rio Branco	3,50 3,00	1,05 1,08	↑
Rio Envira – Feijó	2,50 2,00	3,81 3,72	↓
Rio Juruá – Cruzeiro do Sul	2,30 2,00	3,77* 3,78*	↑

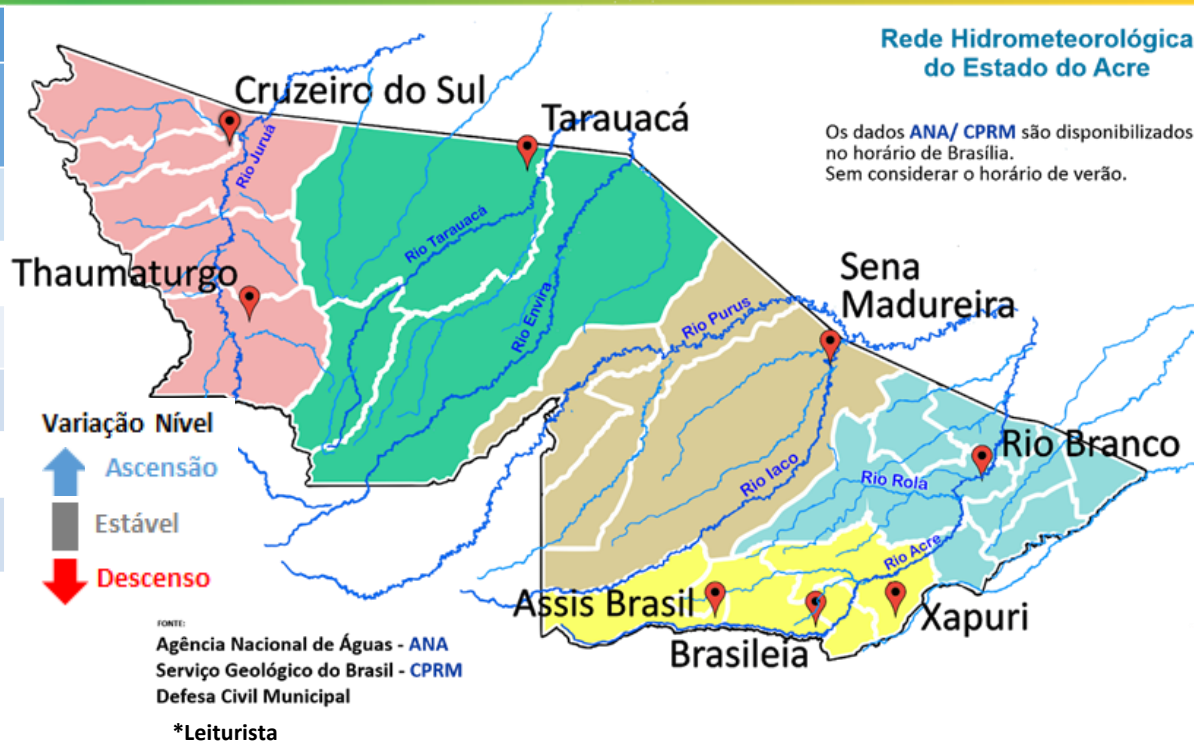
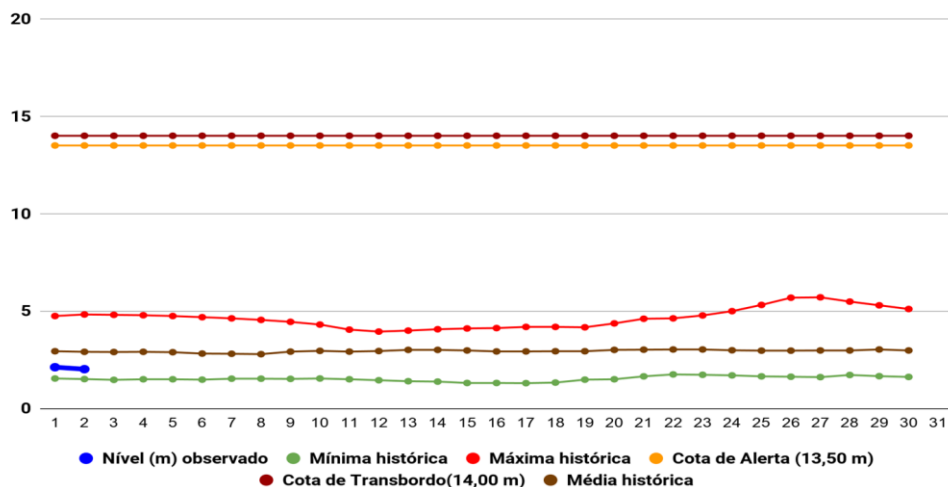


Gráfico 1 - Tendência do Nível do Rio Acre (Rio Branco) SETEMBRO 2019



Na leitura de hoje (02/09/2019), de acordo com a Tabela 2, as plataformas de monitoramento indicam redução de nível nos rios monitorados, na leitura das 07h00m, exceto Riozinho do Rio Rola em Rio Branco e Rio Juruá em Cruzeiro do Sul. No gráfico 1, o Rio Acre em Rio Branco apresenta nível de 2,01 m (linha azul), mostrando-se acima da mínima histórica – 1,50 m (linha verde) para o período.

Gráfico 2 - Acumulado de precipitação para Estado do Acre



O **Gráfico 2 acima** apresenta o acumulado de chuva do início do mês de setembro (01/09/2019) até hoje (02/09/2019 – 11h00). A estação de monitoramento do Riozinho do Rola registrou (16,4 mm).

O **Gráfico 3 ao lado** apresenta o acumulado de chuva do início do mês de setembro (01/09/2019) até hoje (02/09/2019 – 11h00) para as estações de monitoramento que possuem série climatológica para efeito de comparação, onde é possível observar se a chuva está abaixo ou acima do esperado para o mês. Os maiores acumulados de chuva registrados foram em Assis Brasil (19,2mm) e Santa Rosa (4,6 mm).

## Rede Hidrometeorológica do Estado do Acre

Os dados ANA/ CPRM são disponibilizados no horário de Brasília. Sem considerar o horário de verão.

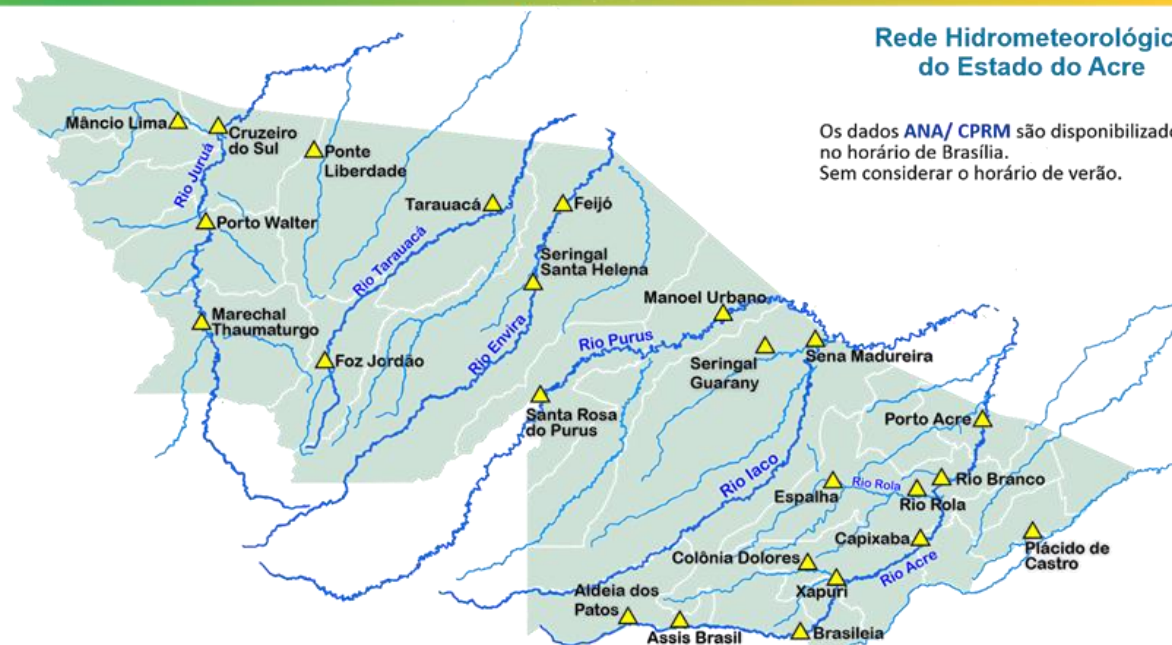
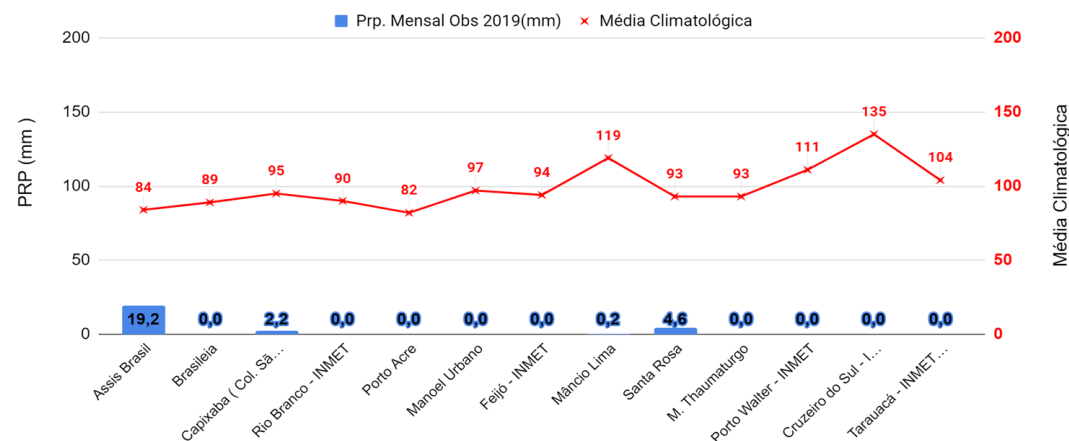
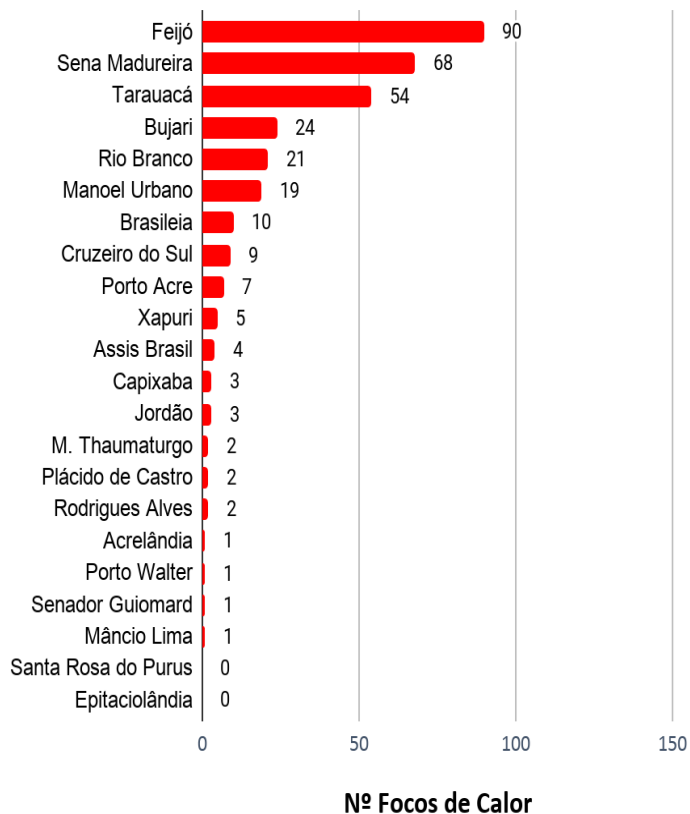


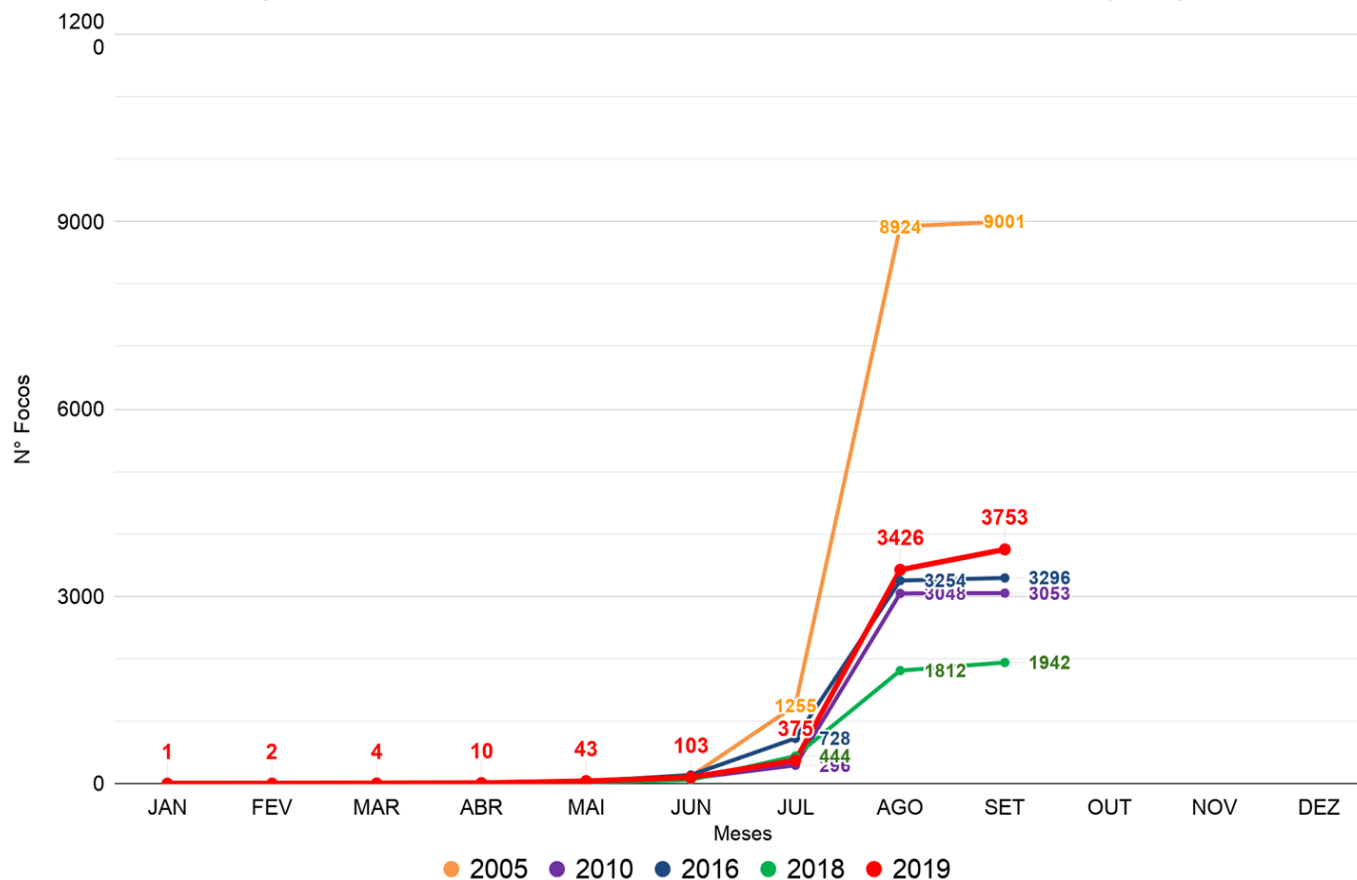
Gráfico 3 - Acumulado de precipitação para Estado do Acre



**Acumulado do Mês Setembro**

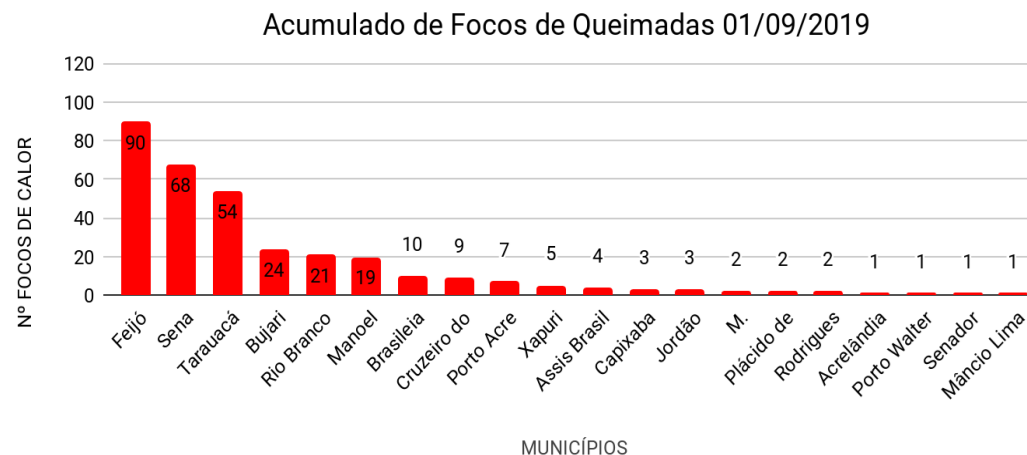


**Comparativo de Focos de Calor Anual Acumulados no Estado do Acre - (01/09)**



FONTE: PROARCO/INPE(2019) \* Satélite de Referência(AQUA\_Tarde)

O Gráfico acima (lateral esquerda) apresenta o acumulado de focos de queimadas do início do mês de setembro (01/09/2019-00h00m a 23h59m) totalizando **327** focos, onde o município de Feijó lidera com 90 focos. No gráfico acima (à direita) do início do ano (01/01/2019) até ontem (01/09/2019) foram registrados **3.753** focos, ficando acima dos anos de 2010,2016 e 2018 segundo dados do satélite de referência (AQUA\_Tarde).



## FOCOS DE QUEIMADAS ÚLTIMAS 24 HORAS

O Gráfico 6 acima apresenta o registro de **327 Focos de Queimadas segundo o satélite de referência (AQUA tarde)**, os municípios que apresentaram o maior número de focos acumulados no dia (01/09/2019) foram Feijó com 90 focos, Sena Madureira com 68 focos, Tarauacá com 54 focos e Bujari com 24 Focos de Queimadas.