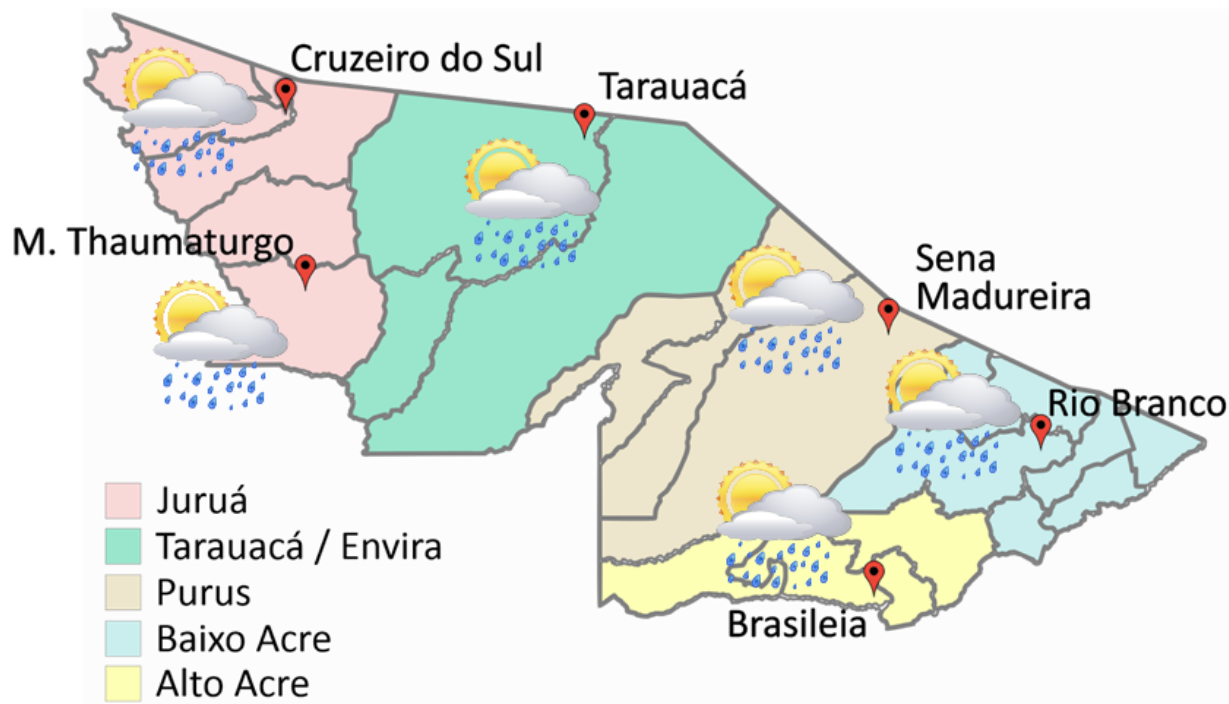


PREVISÃO DO TEMPO

30/08/2019 - Nº 160

A Divisão de Meteorologia do Sistema de Proteção da Amazônia informa que a sexta-feira traz a previsão de pancadas isoladas de chuvas e trovoadas em todo o estado Acriano. No região do vale do Juruá, o tempo deverá se manter parcialmente nublado durante todo o dia, já no leste do estado o tempo deverá intercalar com períodos de céu claro.



FORNTE:
 Ministério da Defesa
 Sistema de Proteção da Amazônia
 Centro Regional de Porto Velho
 Divisão de Meteorologia e Climatologia - DIVMET

Tabela 1 - Previsões regionais				Fonte: SIPAM
CIDADE	Temp. (°C)	UR (%)	Vento (km)	CONDIÇÃO DO TEMPO
	MAX/MIN	MAX/MIN	DIR.	
Rio Branco	34/21	95/30	N-W	Céu parcialmente nublado com possibilidade de chuva e trovoadas em áreas isoladas.
Brasileia	34/20	95/30	N-W	Céu parcialmente nublado a nublado com pancadas de chuva e trovoadas isoladas.
Sena Madureira	33/21	95/30	N-W	Céu parcialmente nublado com pancadas de chuva e trovoadas isoladas.
Tarauacá	33/21	95/30	N-W	Céu parcialmente nublado a nublado com pancadas de chuva e trovoadas isoladas.
Cruzeiro do Sul	34/24	95/35	NW-NE	Céu parcialmente nublado a nublado com pancadas de chuva e trovoadas isoladas.
Marechal Thaumaturgo	33/21	95/35	NW-NE	Céu parcialmente nublado a nublado com pancadas de chuva e trovoadas isoladas.

NÍVEL DOS RIOS

30/08/2019 - Nº 160

Tabela 2 - Nível dos Rios

Rio – Localização	Cota de Estiagem Alerta Alerta Máx.	Leitura do Dia Anterior/ Atual	
Rio Acre - Assis Brasil	4,00 3,50	2,66 2,67	↑
Rio Acre – Brasileia	4,00 3,50	1,41 1,34	↓
Rio Acre – Capixaba	4,00 3,50	1,58 1,85	↑
Rio Acre – Rio Branco	3,00 2,69	1,74 1,84	↑
Rio Rola – Rio Branco	3,50 3,00	1,05 1,04	↓
Rio Envira – Feijó	2,50 2,00	3,70 3,82	↑
Rio Juruá – Cruzeiro do Sul	2,30 2,00	3,72* 3,76*	↑

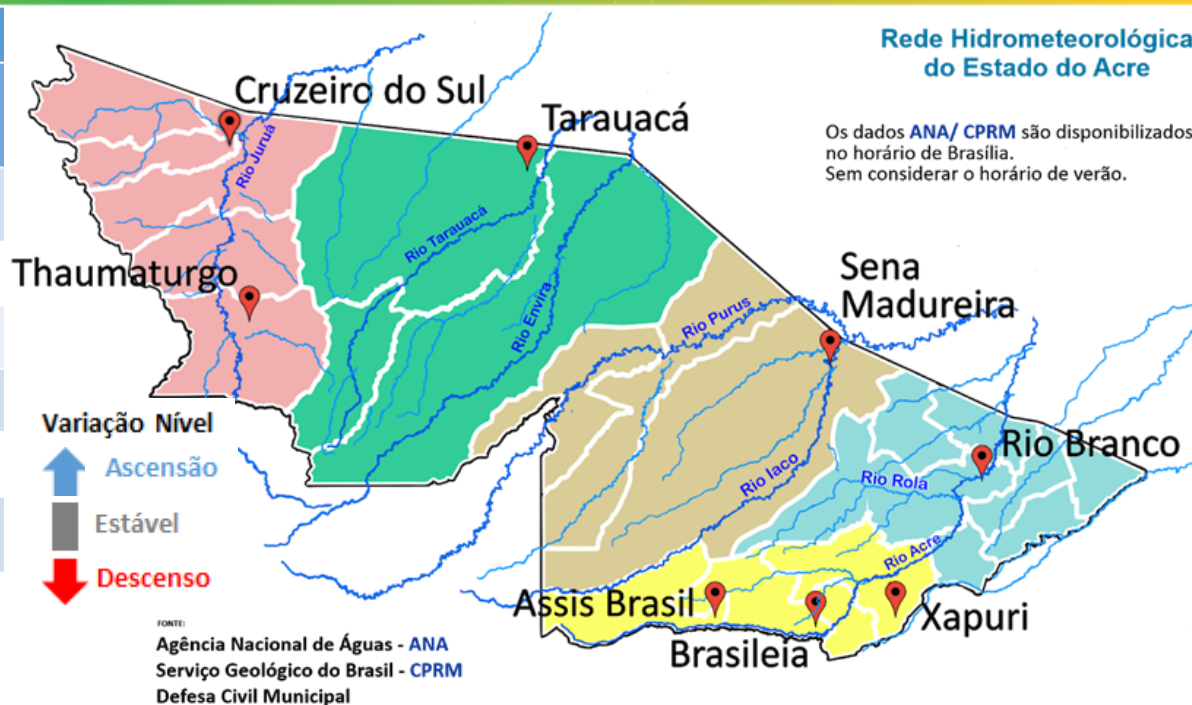
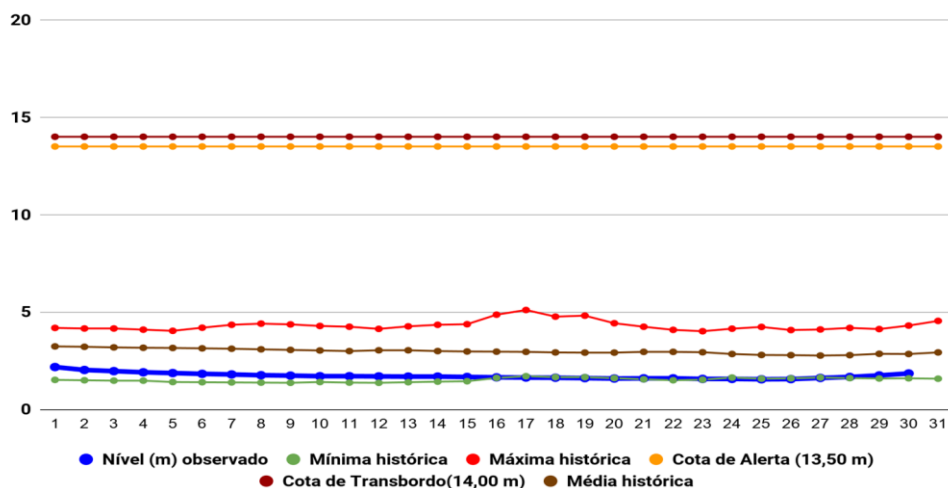
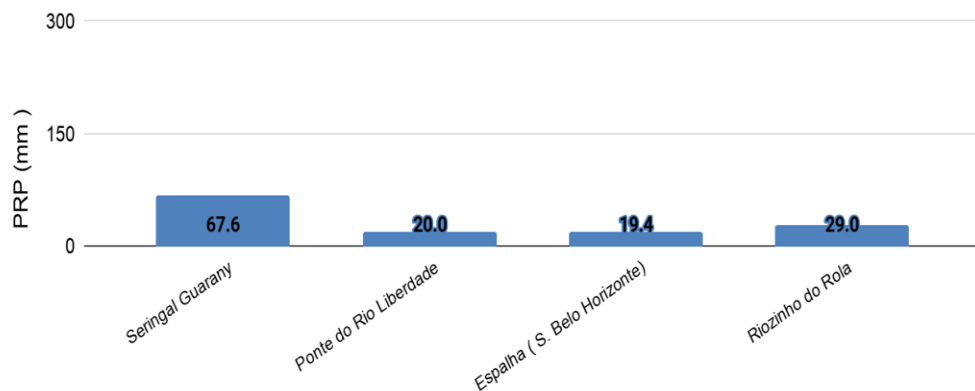


Gráfico 1 - Tendência do Nível do Rio Acre (Rio Branco) AGOSTO 2019



Na leitura de hoje (30/08/2019), de acordo com a Tabela 2, as plataformas de monitoramento indicam elevação de nível nos rios monitorados, na leitura das 07h00m, exceto Rio Acre em Brasileia, Rio Rola em Rio Branco. No gráfico 1, o Rio Acre em Rio Branco apresenta nível de 1,84m (linha azul), mostrando-se acima da mínima histórica – 1,59 m (linha verde) para o período.

Gráfico 2 - Acumulado de precipitação para Estado do Acre



O **Gráfico 2** acima apresenta o acumulado de chuva do início do mês de agosto (01/08/2019) até hoje (30/08/2019 – 10h00). A estação de monitoramento do Seringal Guarany registrou acumulado de (67,6 mm) e Riozinho do Rola (29,0 mm).

O **Gráfico 3** ao lado apresenta o acumulado de chuva do início do mês de agosto (01/08/2019) até hoje (30/08/2019 – 10h00) para as estações de monitoramento que possuem série climatológica para efeito de comparação, onde é possível observar se a chuva está abaixo ou acima do esperado para o mês. Os maiores acumulados de chuva registrados foram em Porto Walter (106,6 mm), Tarauacá INMET (105,0 mm), Feijó INMET (82,8 mm), M.Thaumaturgo (72,0 mm), Manoel Urbano (47,2mm) , e Mâncio Lima (43,2 mm).

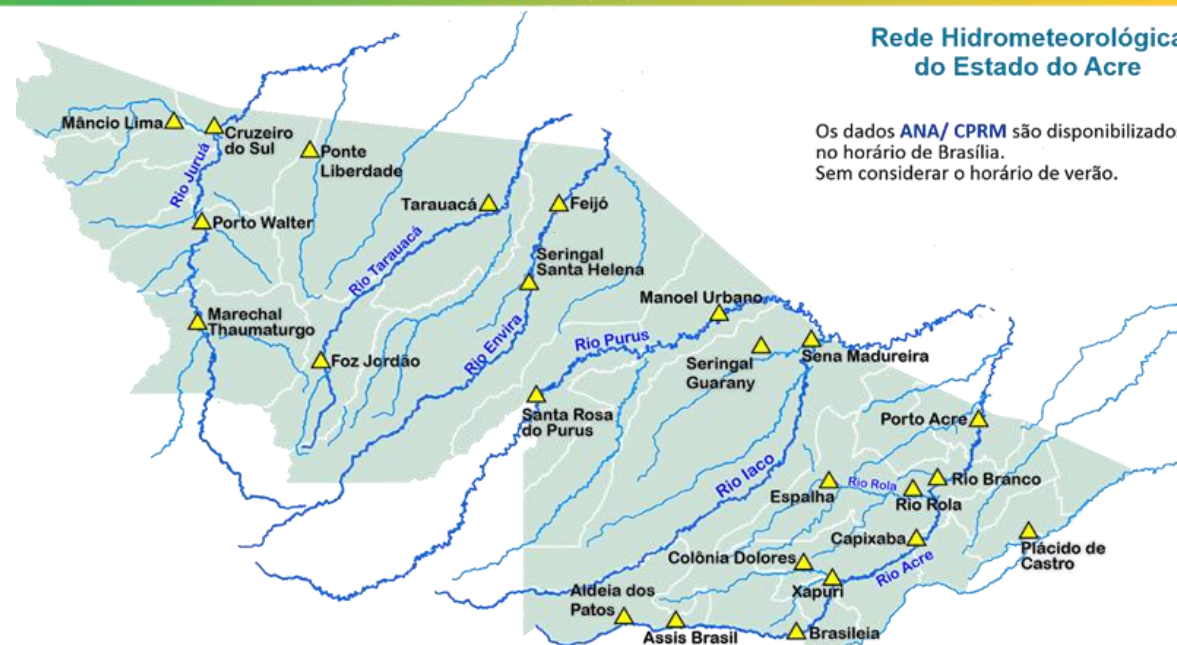
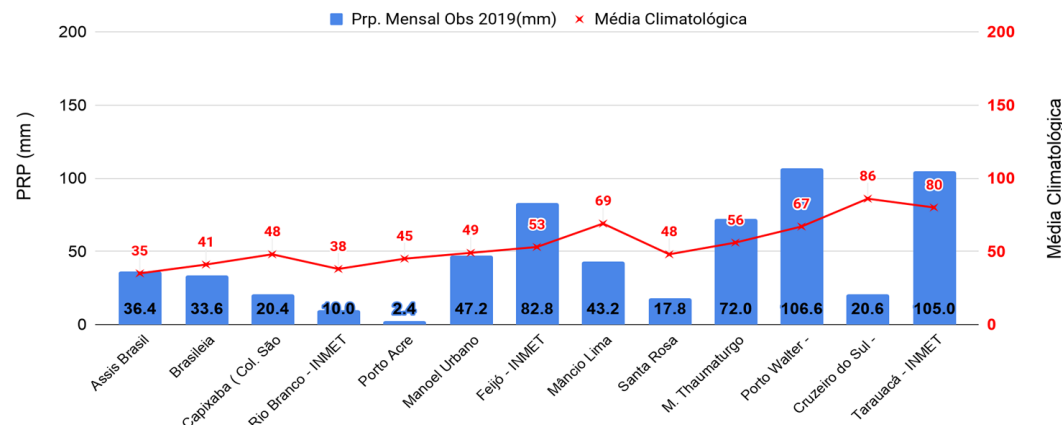
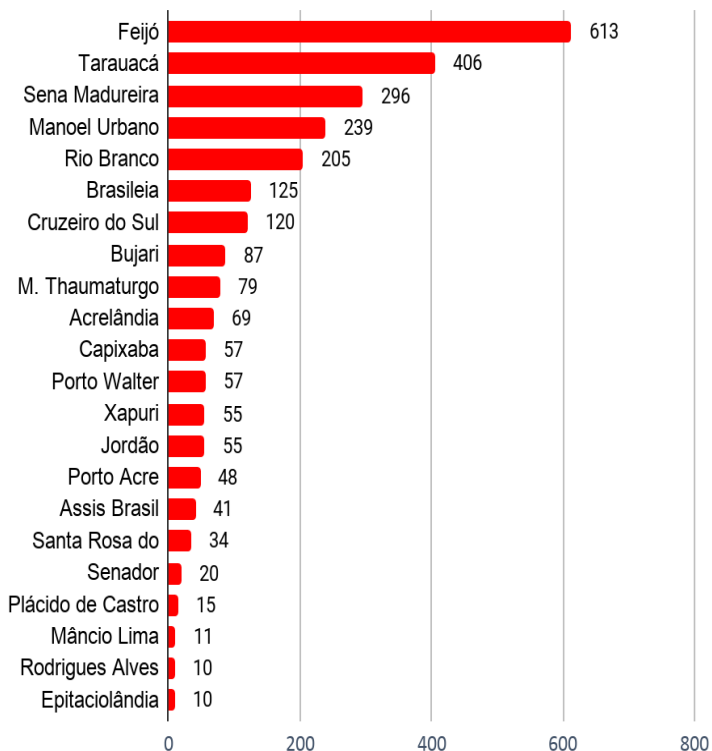


Gráfico 3 - Acumulado de precipitação para Estado do Acre

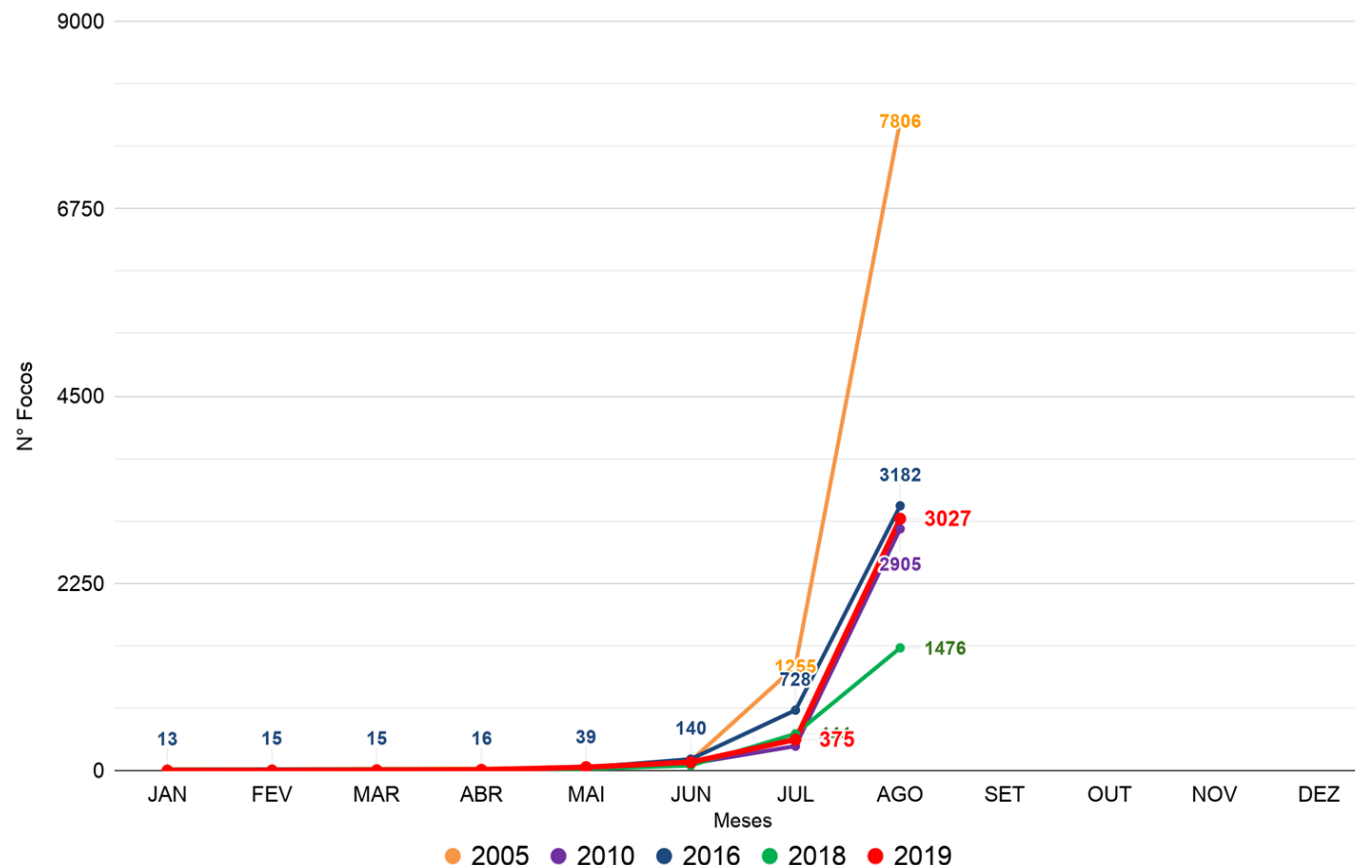


Acumulado do Mês Agosto



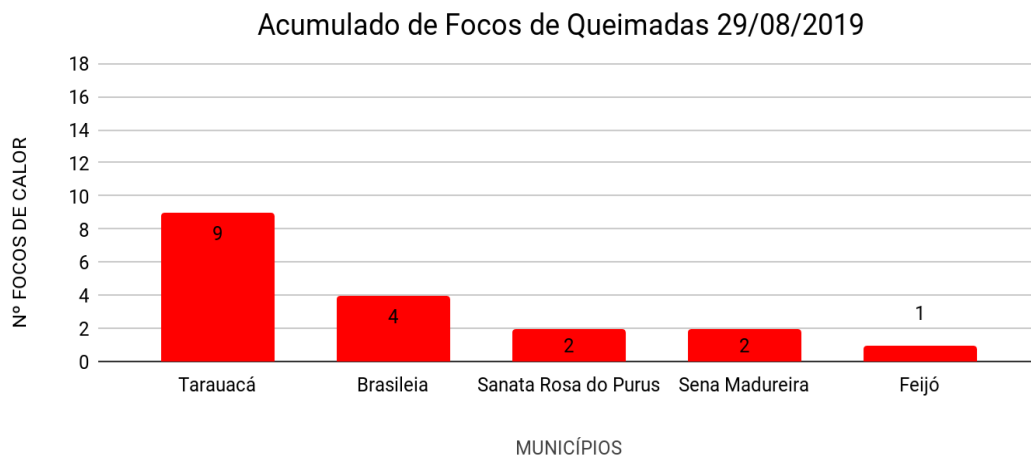
Nº Focos de Calor

Comparativo de Focos de Calor Anual Acumulados no Estado do Acre - (29/08)



FONTE: PROARCO/INPE(2019) * Satélite de Referência(AQUA_Tarde)

O Gráfico acima (lateral esquerda) apresenta o acumulado de focos de queimadas do início do mês de agosto (01/08/2019) até ontem (29/08/2019) totalizando 2.652 focos, onde o município de Feijó lidera com 613 focos. No gráfico acima (à direita) do início do ano (01/01/2019) até ontem (29/08/2019) foram registrados 3.027 focos, ficando acima dos anos de 2010 e 2018 segundo dados do satélite de referência (AQUA_Tarde).



FOCOS DE QUEIMADAS ÚLTIMAS 24 HORAS

O Gráfico 6 acima apresenta o registro de **18 Focos de Queimadas segundo o satélite de referência (AQUA tarde)**, os municípios que apresentaram o maior número de focos acumulados no dia (29/08/2019) foram Tarauacá com 09 Focos e Brasileia com 04 Focos de Queimadas.

FONTE: PROARCO/INPE(2019) * satélite de referência

RISCO DE FOGO OBSERVADO - 29/08/2019

O mapa abaixo apresenta a consolidação do risco de fogo observado ontem (29/08/2019) no estado do Acre. A Plataforma de monitoramento ambiental TerraMA² realiza o cálculo do risco de fogo para cada município e classifica de acordo com a legenda acima indicada.

O risco de fogo Crítico foram registrados em Senador Guiomard, Plácido de Castro e Acrelândia. O risco de fogo Médio foi observado na região Oeste nos municípios de Jordão, Santa Rosa do Purus, Manoel Urbano e Rio Branco. O risco de fogo Mínimo foi observado em boa parte do Estado na região Oeste e Leste.

