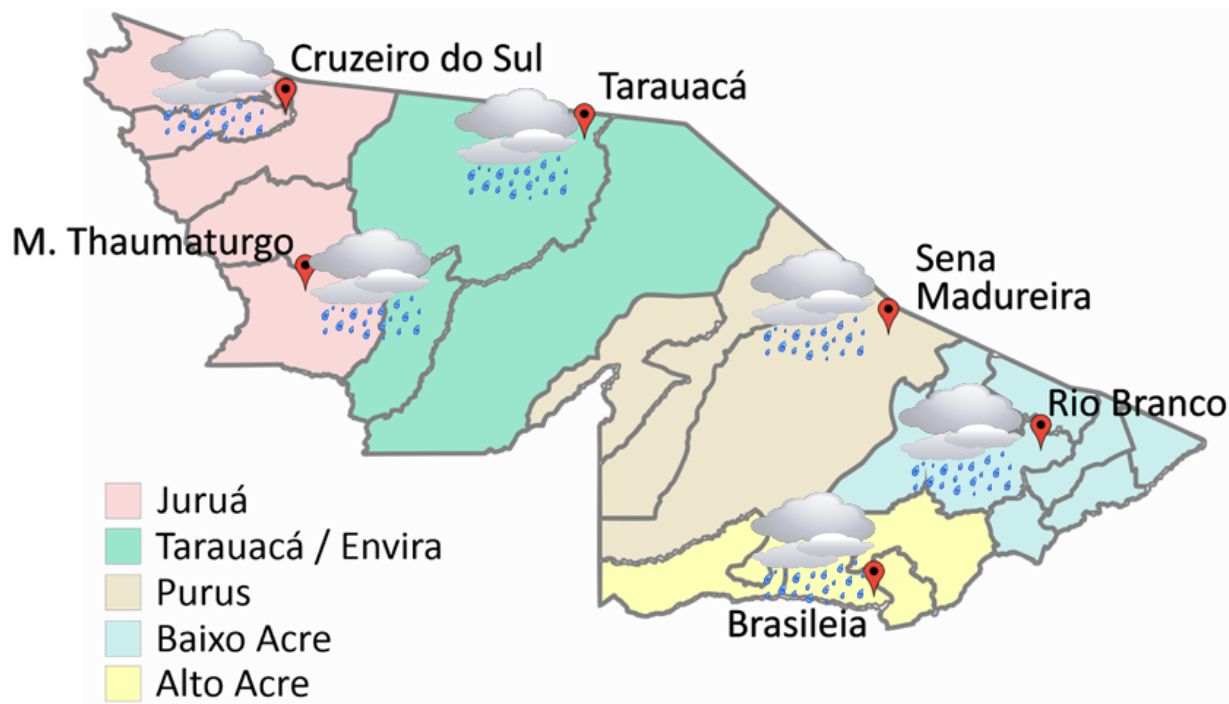


PREVISÃO DO TEMPO

29/08/2019 - Nº 159

A Divisão de Meteorologia do Sistema de Proteção da Amazônia informa que as pancadas de chuvas e trovoadas deverão continuar ocorrendo em todo centro-oeste Acriano. Nessa região o tempo varia de parcialmente nublado a nublado. Também podem ocorrer pancadas de chuvas e trovoadas na região do centro-leste do Estado, porém, de forma isolada. Na Capital Rio Branco e nos demais Municípios do leste do Acre o dia deverá ser parcialmente nublado.



FORNTE:
 Ministério da Defesa
 Sistema de Proteção da Amazônia
 Centro Regional de Porto Velho
 Divisão de Meteorologia e Climatologia - DIVMET

Fonte: SIPAM

Tabela 1 - Previsões regionais				CONDIÇÃO DO TEMPO
CIDADE	Temp. (°C) MAX/ MIN	UR (%) MAX/ MIN	Vento (km) DIR.	
Rio Branco	34/21	95/30	N-W	Céu parcialmente nublado com possibilidade de chuva em áreas isoladas
Brasileia	34/20	95/30	N-W	Céu parcialmente nublado a nublado com pancadas de chuva e trovoadas isoladas.
Sena Madureira	33/21	95/30	N-W	Céu parcialmente nublado com pancadas de chuva e trovoadas isoladas.
Tarauacá	33/23	95/35	NW-NE	Céu parcialmente nublado a nublado com pancadas de chuva e trovoadas isoladas
Cruzeiro do Sul	34/24	95/35	NW-NE	Céu parcialmente nublado a nublado com pancadas de chuva e trovoadas isoladas.
Marechal Thaumaturgo	34/24	95/35	NW-NE	Céu parcialmente nublado a nublado com pancadas de chuva e trovoadas isoladas.

NÍVEL DOS RIOS

29/08/2019 - Nº 159

Tabela 2 - Nível dos Rios

Rio – Localização	Cota de Estiagem Alerta Alerta Máx.	Leitura do Dia Anterior/ Atual	
Rio Acre - Assis Brasil	4,00 3,50	2,61 2,66	↑
Rio Acre – Brasileia	4,00 3,50	1,56 1,41	↓
Rio Acre – Capixaba	4,00 3,50	1,48 1,58	↑
Rio Acre – Rio Branco	3,00 2,69	1,66 1,74	↑
Rio Rola – Rio Branco	3,50 3,00	1,08 1,05	↓
Rio Envira – Feijó	2,50 2,00	3,72 3,70	↓
Rio Juruá – Cruzeiro do Sul	2,30 2,00	3,65* SL*	

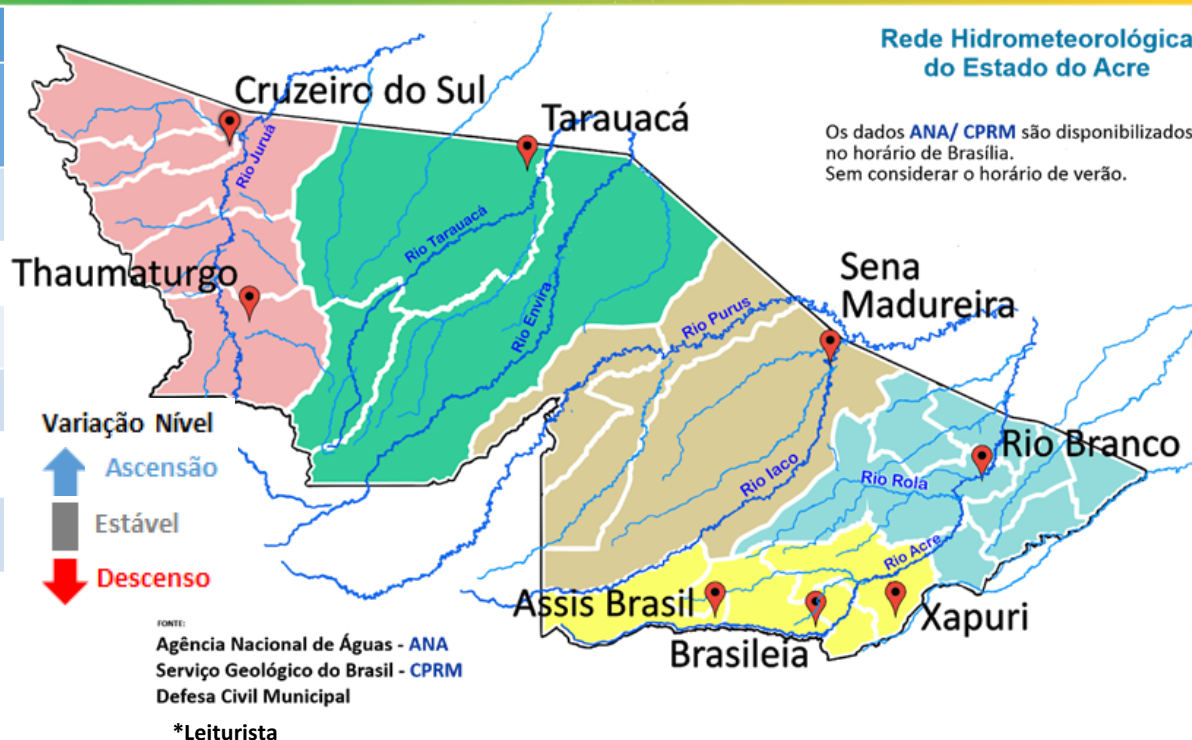
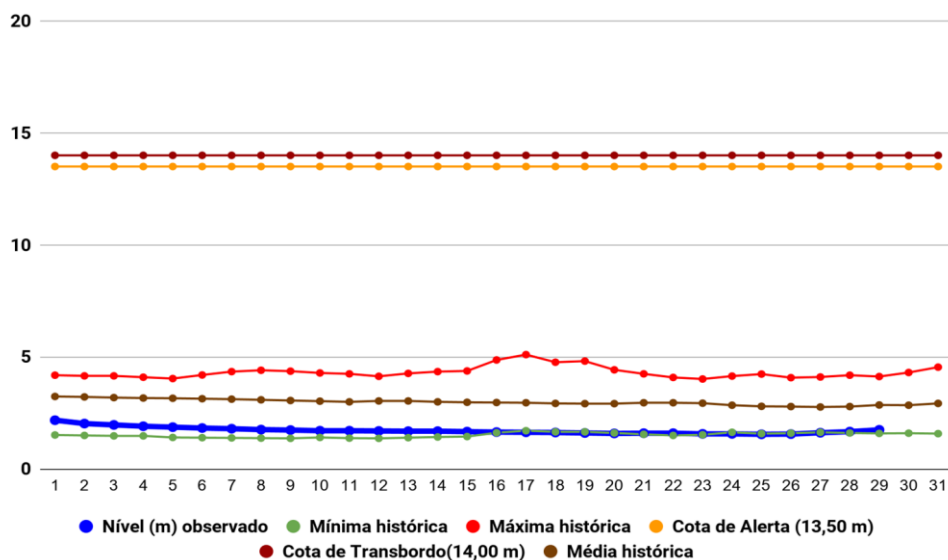
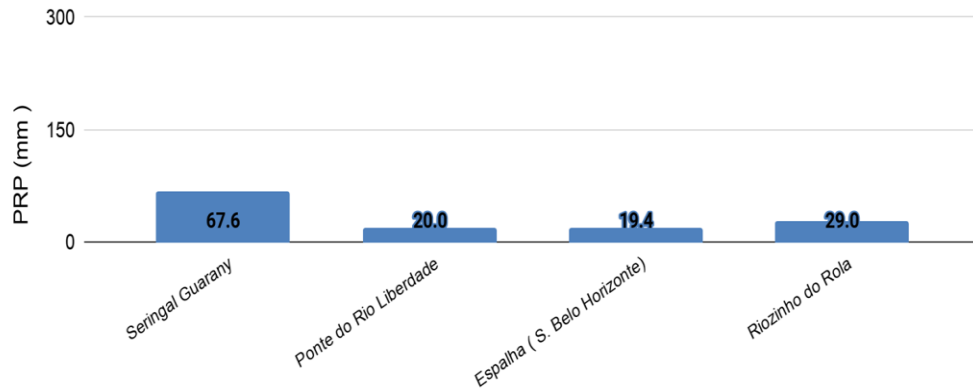


Gráfico 1 - Tendência do Nível do Rio Acre (Rio Branco) AGOSTO 2019



Na leitura de hoje (29/08/2019), de acordo com a Tabela 2, as plataformas de monitoramento indicam redução de nível nos rios monitorados, na leitura das 07h00m, exceto Rio Acre em Assis Brasil, em Capixaba e Rio Branco. No gráfico 1, o Rio Acre em Rio Branco apresenta nível de 1,74m (linha azul), mostrando-se acima da mínima histórica – 1,58 m (linha verde) para o período.

Gráfico 2 - Acumulado de precipitação para Estado do Acre



O **Gráfico 2** acima apresenta o acumulado de chuva do início do mês de agosto (01/08/2019) até hoje (29/08/2019 – 10h00). A estação de monitoramento do Seringal Guarany registrou acumulado de (67,6 mm) e Riozinho do Rola (29,0 mm).

O **Gráfico 3** ao lado apresenta o acumulado de chuva do início do mês de agosto (01/08/2019) até hoje (29/08/2019 – 10h00) para as estações de monitoramento que possuem série climatológica para efeito de comparação, onde é possível observar se a chuva está abaixo ou acima do esperado para o mês. Os maiores acumulados de chuva registrados foram em Porto Walter (106,6 mm), Tarauacá INMET (105,0 mm), Feijó INMET (82,8 mm), M.Thaumaturgo (71,8 mm), Manoel Urbano (47,2mm) e Mâncio Lima (43,2 mm).

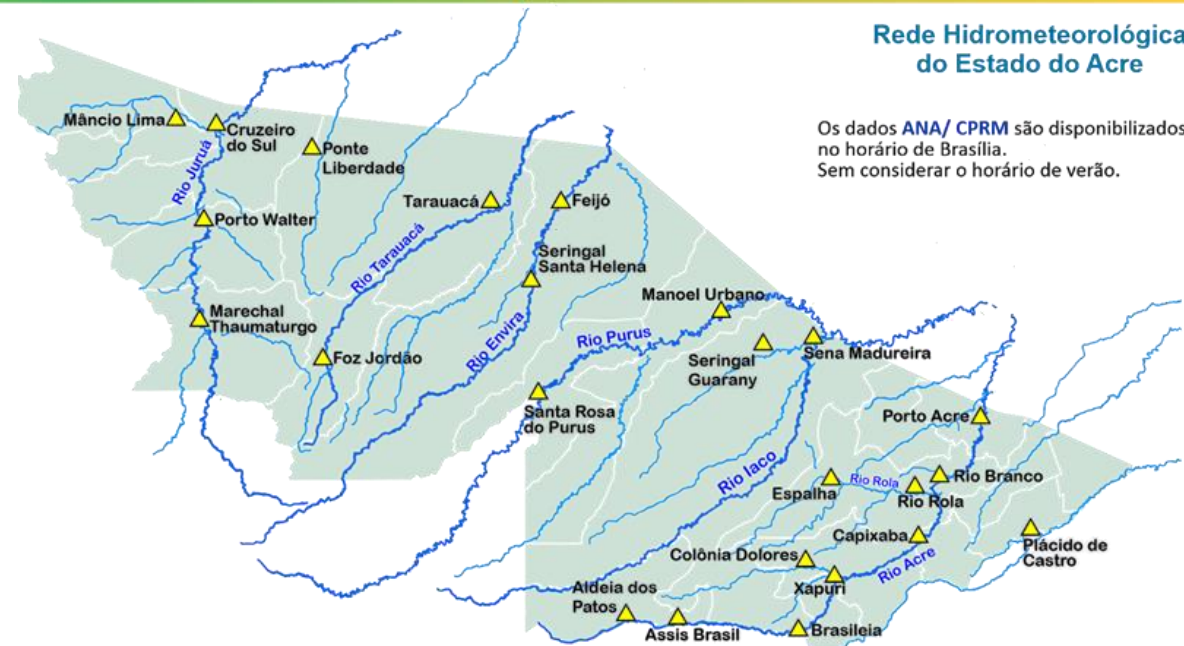
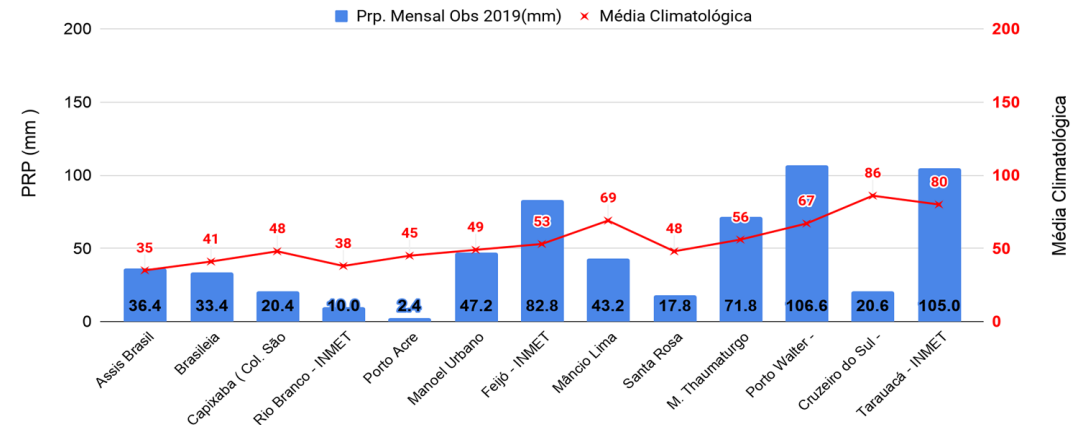
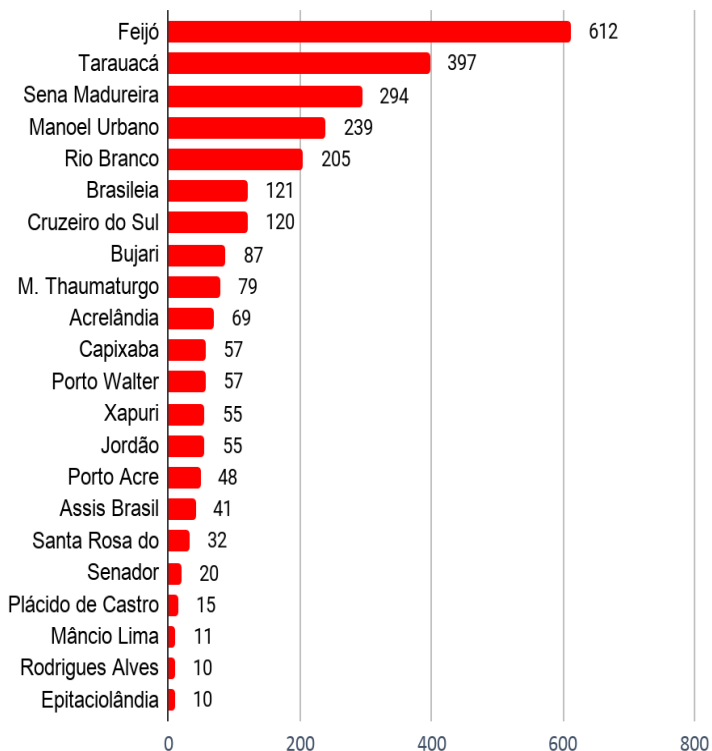


Gráfico 3 - Acumulado de precipitação para Estado do Acre

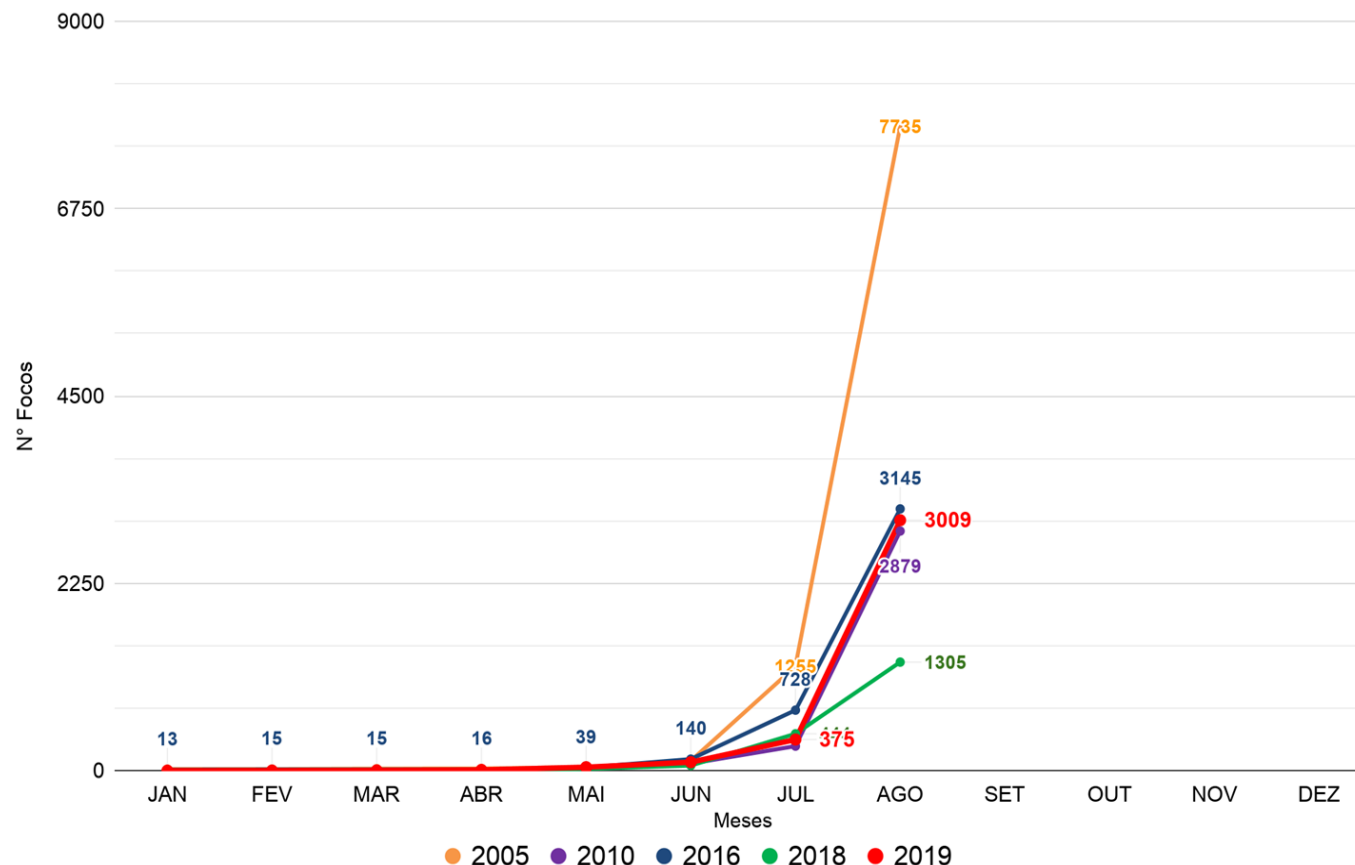


Acumulado do Mês Agosto



Nº Focos de Calor

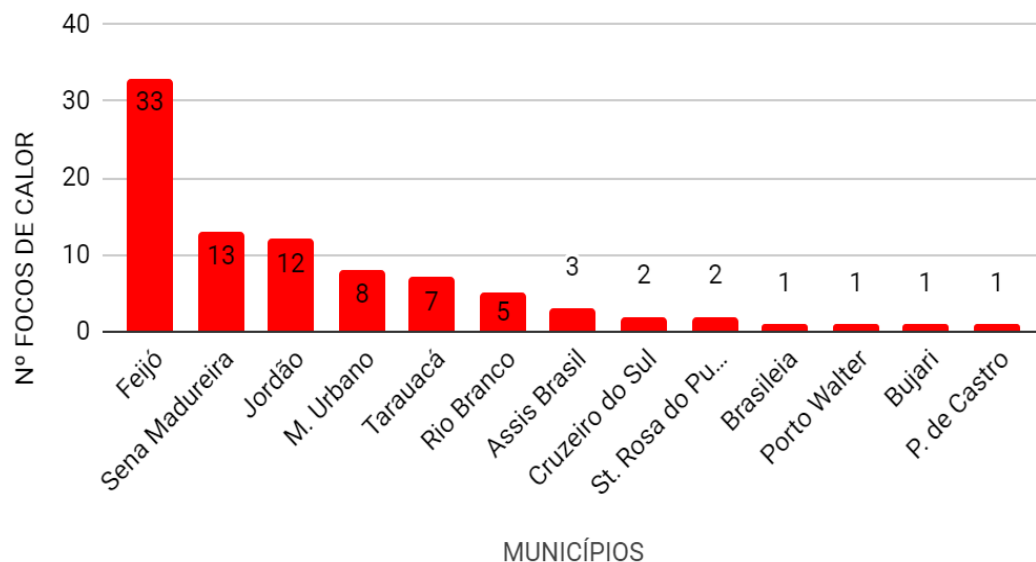
Comparativo de Focos de Calor Anual Acumulados no Estado do Acre - (28/08)



FONTE: PROARCO/INPE(2019) * Satélite de Referência(AQUA_Tarde)

O Gráfico acima (lateral esquerda) apresenta o acumulado de focos de queimadas do início do mês de agosto (01/08/2019) até ontem (28/08/2019) totalizando **2.634** focos, onde o município de Feijó lidera com 612 focos. No gráfico acima (à direita) do início do ano (01/01/2019) até ontem (28/08/2019) foram registrados **3.009** focos, ficando acima dos anos de 2010 e 2018 segundo dados do satélite de referência (AQUA_Tarde).

Acumulado de Focos de Queimadas 28/08/2019



FOCOS DE QUEIMADAS ÚLTIMAS 24 HORAS

O Gráfico 6 acima apresenta o registro de **33 Focos de Queimadas segundo o satélite de referência (AQUA tarde)**, os municípios que apresentaram o maior número de focos acumulados no dia (28/08/2019) foram Feijó com 33 Focos, Sena Madureira com 13 Focos e Jordão com 12 Focos de Queimadas.

FONTE: PROARCO/INPE(2019) * satélite de referência

PREVISÃO DE RISCO DE FOGO - 29/08/2019

O risco de fogo **mínimo** e **baixo** deve predominar em quase todo Oeste e Leste do estado. O risco **médio** é previsto em boa parte do Leste. O risco de fogo **alto** a **crítico** é previsto em E na Regional do Baixo Acre e pontos isolados na região oeste em Jordão, Santa Rosa do Purus e Manoel Urbano.

