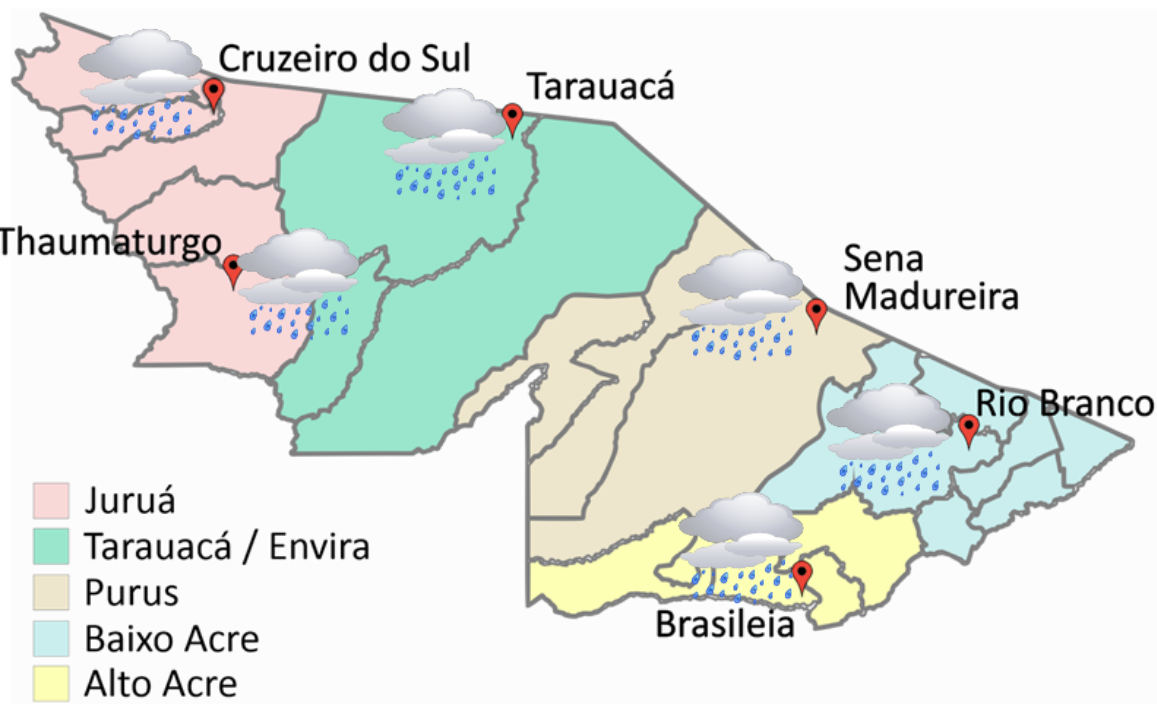


PREVISÃO DO TEMPO

27/08/2019 - Nº 157

A Divisão de Meteorologia do Sistema de Proteção da Amazônia informa que nesta terça-feira, o tempo segue instável e o sol aparece sempre entre algumas nuvens em todo o Acre, inclusive na Capital, onde a previsão do tempo é de céu variando de parcialmente nublado a nublado e ocorre pancadas de chuva e trovoadas em áreas isoladas, no período da tarde.



FORNTE:
 Ministério da Defesa
 Sistema de Proteção da Amazônia
 Centro Regional de Porto Velho
 Divisão de Meteorologia e Climatologia - DIVMET

Tabela 1 - Previsões regionais Fonte: SIPAM

CIDADE	Temp. (°C)	UR (%)	Vento (km)	CONDIÇÃO DO TEMPO
	MAX/MIN	MAX/MIN	DIR.	
Rio Branco	33/22	95/45	S-E	Céu parcialmente nublado a nublado com pancadas de chuva e trovoadas isoladas.
Brasileia	32/22	95/45	SE-E	Céu parcialmente nublado a nublado com pancadas de chuva e trovoadas isoladas.
Sena Madureira	33/22	95/45	SW-W	Céu parcialmente nublado a nublado com pancadas de chuva e trovoadas isoladas.
Tarauacá	32/22	95/55	E-SW	Céu parcialmente nublado a nublado com pancadas de chuva e trovoadas isoladas.
Cruzeiro do Sul	31/21	95/55	E-SE	Céu parcialmente nublado a nublado com pancadas de chuva e trovoadas isoladas.
Marechal Thaumaturgo	31/21	95/55	E-SE	Céu parcialmente nublado a nublado com pancadas de chuva e trovoadas isoladas.

NÍVEL DOS RIOS

27/08/2019 - Nº 157

Tabela 2 - Nível dos Rios

Rio – Localização	Cota de Estiagem Alerta Alerta Máx.	Leitura do Dia Anterior/ Atual	
Rio Acre - Assis Brasil	4,00 3,50	2,60 2,63	↑
Rio Acre – Brasileia	4,00 3,50	1,10 1,67	↑
Rio Acre – Capixaba	4,00 3,50	1,34 1,40	↑
Rio Acre – Rio Branco	3,00 2,69	1,55 1,61	↑
Rio Rola – Rio Branco	3,50 3,00	1,06 1,08	↑
Rio Envira – Feijó	2,50 2,00	3,60 3,63	↑
Rio Juruá – Cruzeiro do Sul	2,30 2,00	3,65* 3,66*	↑

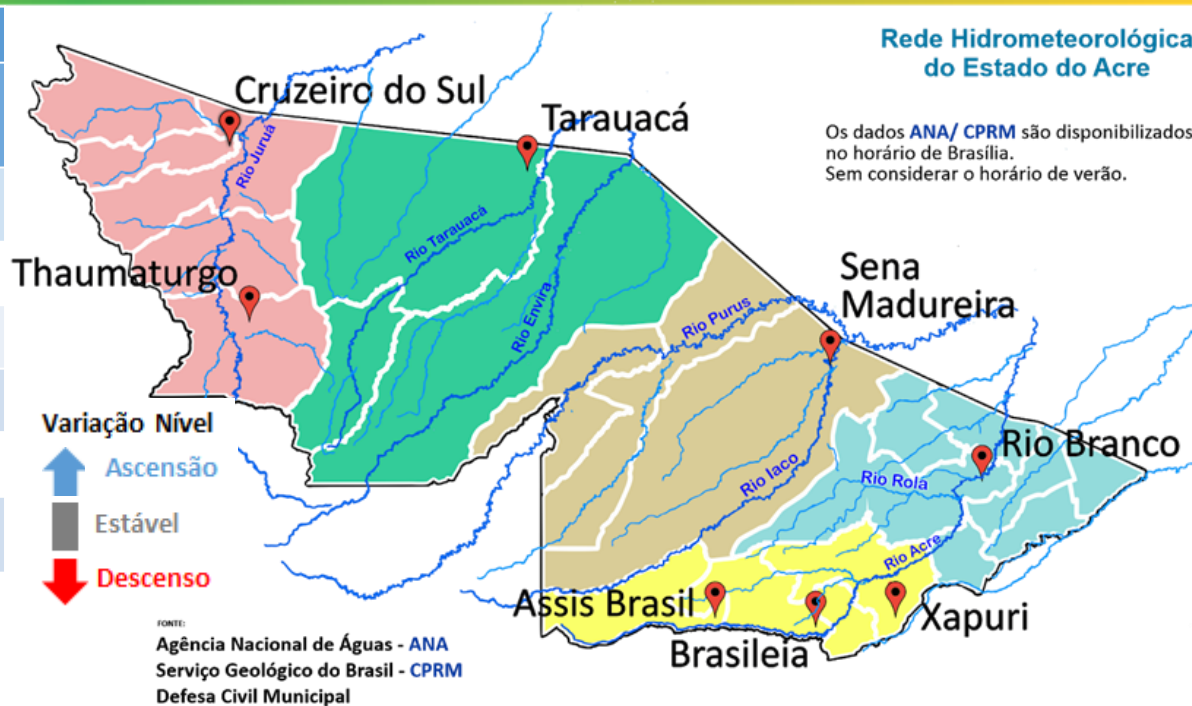
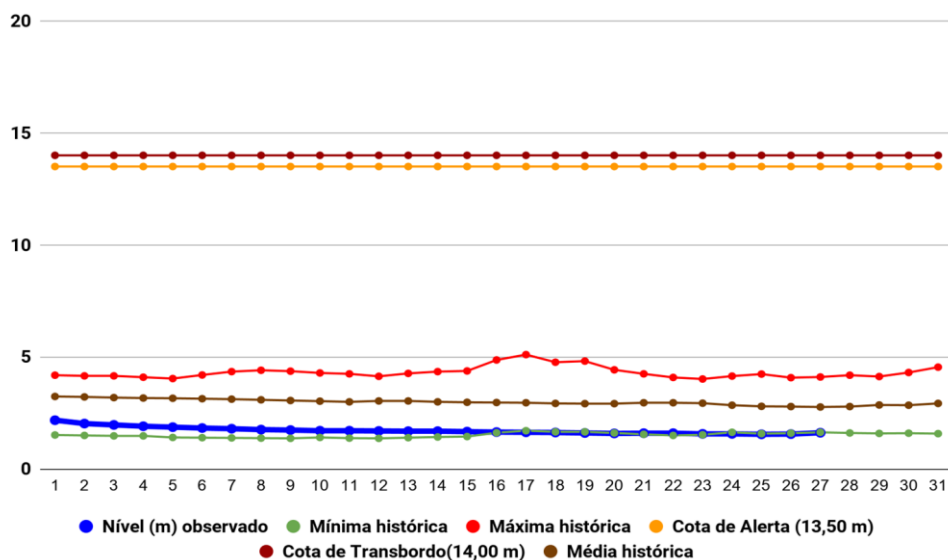
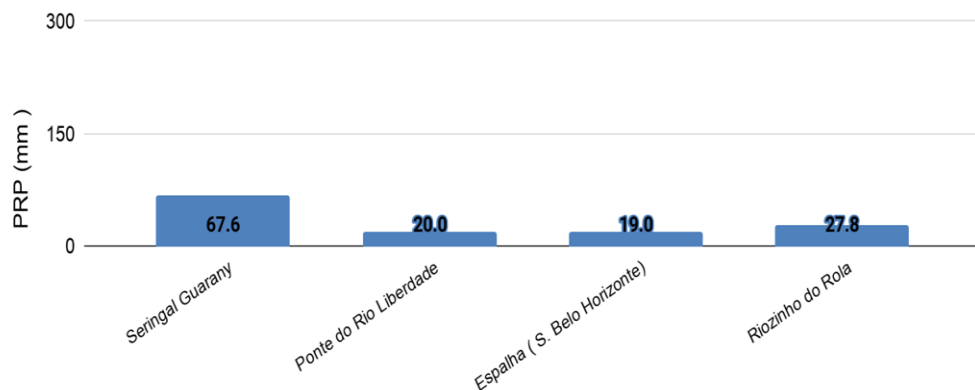


Gráfico 1 - Tendência do Nível do Rio Acre (Rio Branco) AGOSTO 2019



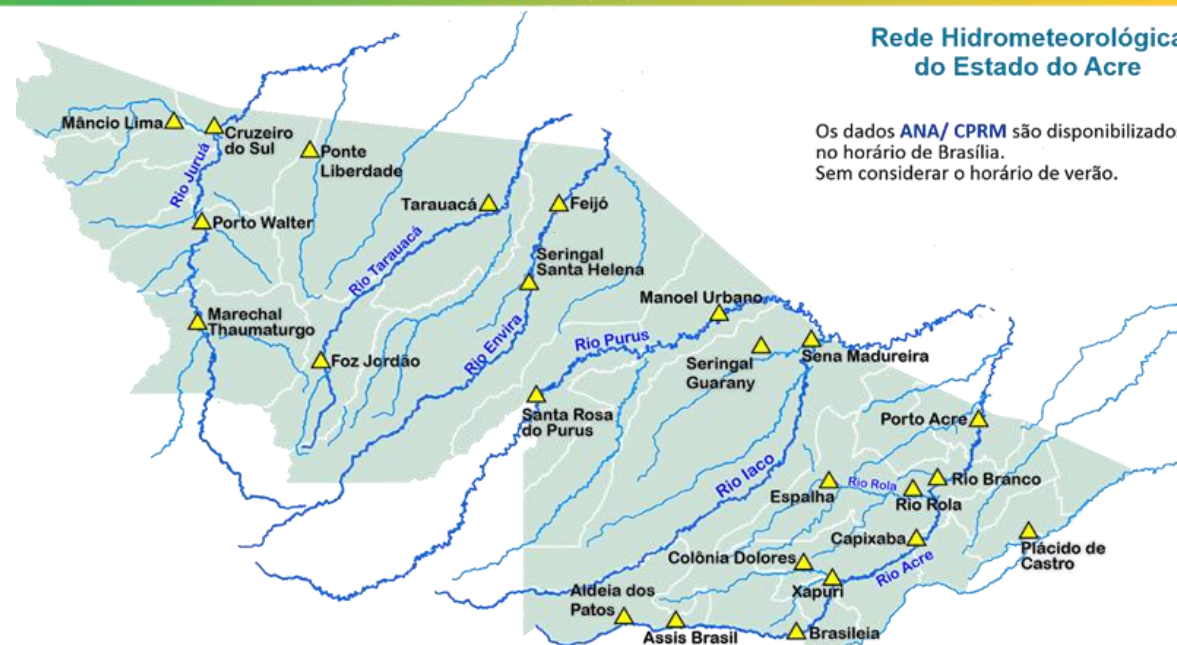
Na leitura de hoje (27/08/2019), de acordo com a Tabela 2, as plataformas de monitoramento indicam elevação de nível nos rios monitorados, na leitura das 07h00m. No gráfico 1, o Rio Acre em Rio Branco apresenta nível de 1,61m (linha azul), mostrando-se acima da mínima histórica – 1,59 m (linha verde) para o período.

Gráfico 2 - Acumulado de precipitação para Estado do Acre



O Gráfico 2 acima apresenta o acumulado de chuva do início do mês de agosto (01/08/2019) até hoje (27/08/2019 – 10h00). A estação de monitoramento do Seringal Guarany registrou acumulado de (67,6 mm) e Riozinho do Rola (27,8 mm).

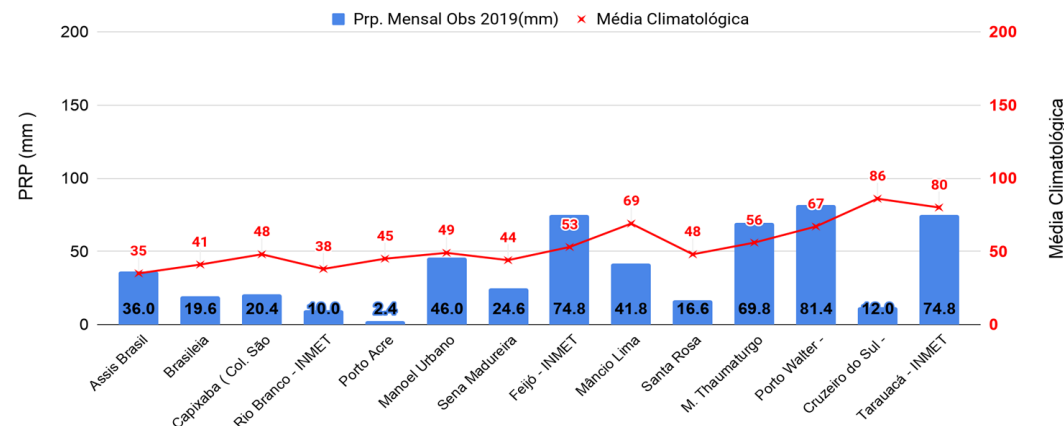
O Gráfico 3 ao lado apresenta o acumulado de chuva do início do mês de agosto (01/08/2019) até hoje (27/08/2019 – 10h00) para as estações de monitoramento que possuem série climatológica para efeito de comparação, onde é possível observar se a chuva está abaixo ou acima do esperado para o mês. Os maiores acumulados de chuva registrados foram em Porto Walter (81,4 mm), Feijó (74,8 mm), Tarauacá INMET (74,8 mm), M.Thaumaturgo (69,8 mm), Manoel Urbano (46,0mm) e Mâncio Lima (41,8 mm).



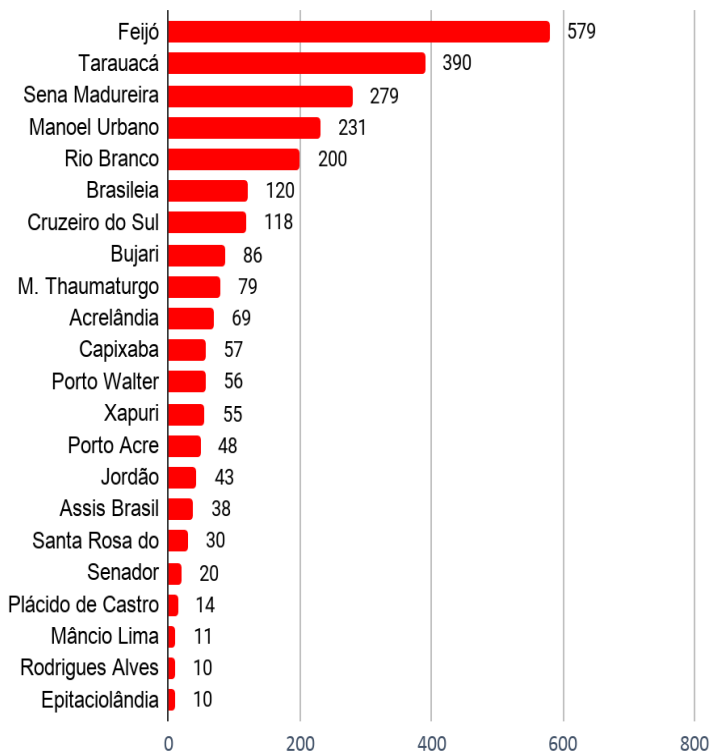
Rede Hidrometeorológica do Estado do Acre

Os dados ANA/ CPRM são disponibilizados no horário de Brasília. Sem considerar o horário de verão.

Gráfico 3 - Acumulado de precipitação para Estado do Acre

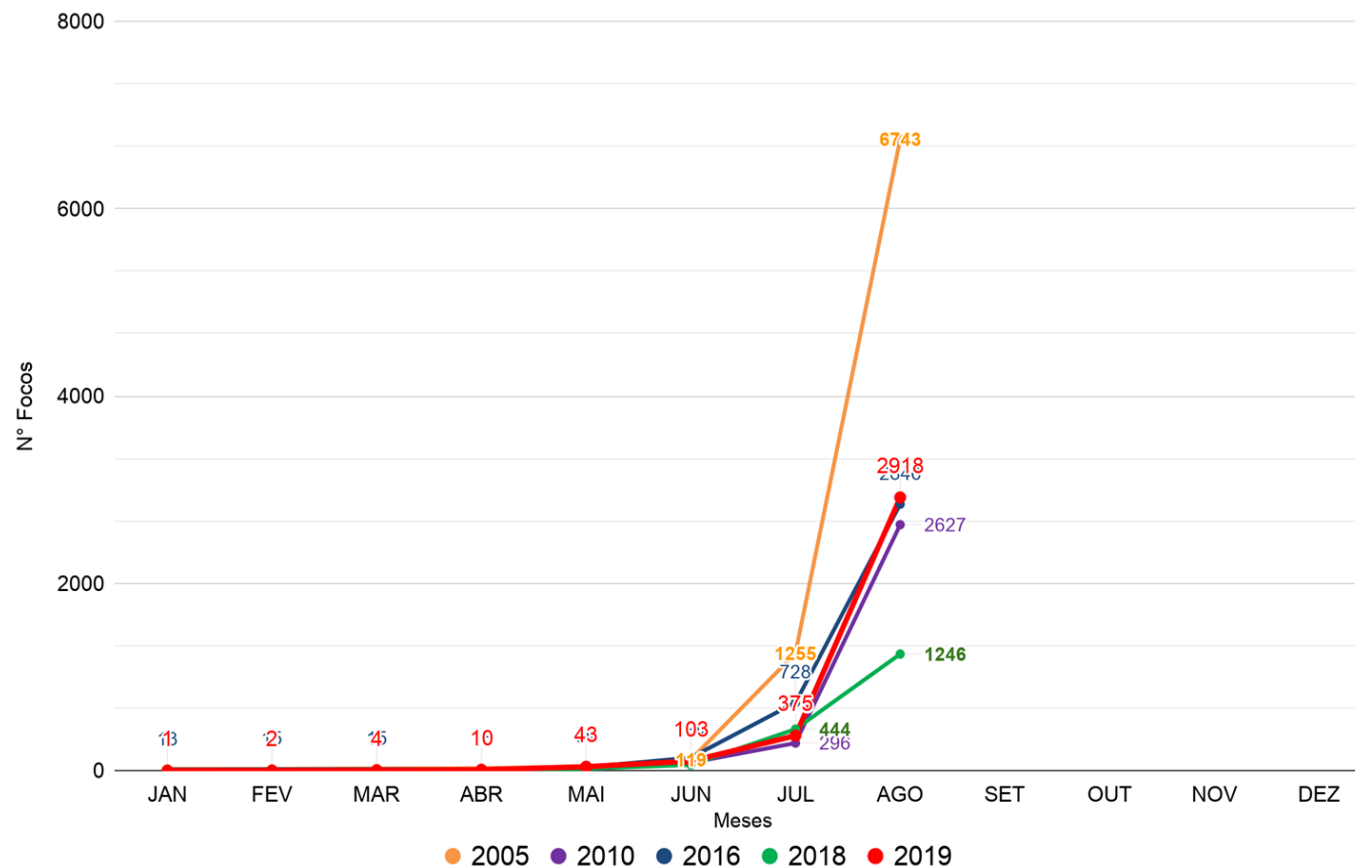


Acumulado do Mês Agosto



Nº Focos de Calor

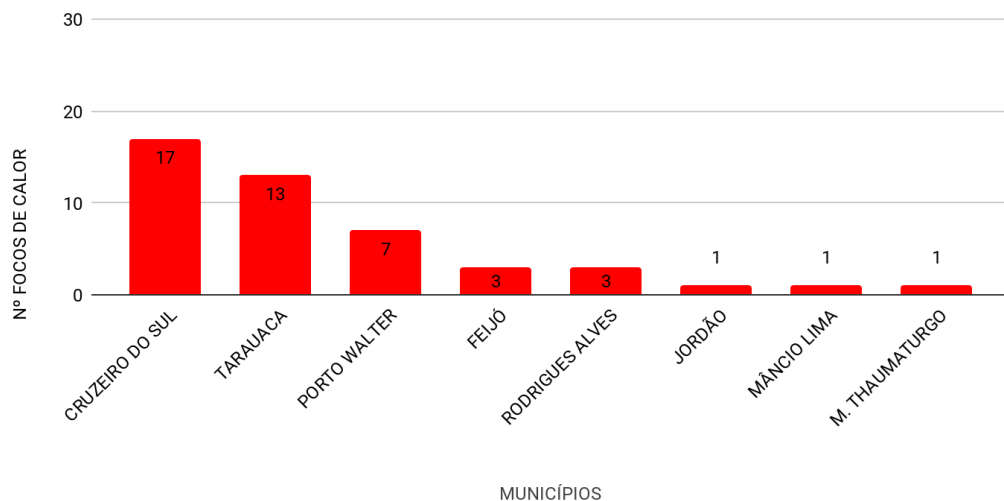
Comparativo de Focos de Calor Anual Acumulados no Estado do Acre - (26/08)



FONTE: PROARCO/INPE(2019) * Satélite de Referência(AQUA_Tarde)

O Gráfico acima (lateral esquerda) apresenta o acumulado de focos de queimadas do início do mês de agosto (01/08/2019) até ontem (26/08/2019) totalizando 2.543 focos, onde o município de Feijó lidera com 579 focos. No gráfico acima (à direita) do início do ano (01/01/2019) até ontem (26/08/2019) foram registrados 2.918 focos, ficando acima dos anos de 2010, 2016, 2018 segundo dados do satélite de referência (AQUA_Tarde).

Acumulado de Focos de Queimadas 26/08/2019



O Gráfico 6 acima apresenta o registro de **46 focos de queimadas segundo o satélite de referência (AQUA tarde)**, Cruzeiro do Sul com 17 focos, Tarauacá 13 focos, Porto Walter 7 focos, Feijó 3, Rodrigues Alves com 3 focos, Jordão com 01 foco, Mâncio Lima com 01 foco e Marechal Thaumaturgo 01 foco no dia **(26/08/2019)**.

FONTE: PROARCO/INPE(2019) * satélite de referência

PREVISÃO DE RISCO DE FOGO - 27/08/2019

O risco de fogo **mínimo** e **baixo** deve predominar em quase todo estado. O risco **médio** é previsto em partes do Oeste. O risco de fogo **alto a crítico** é previsto em pontos isolados da Regional do Purus, Juruá e Baixo Acre.

