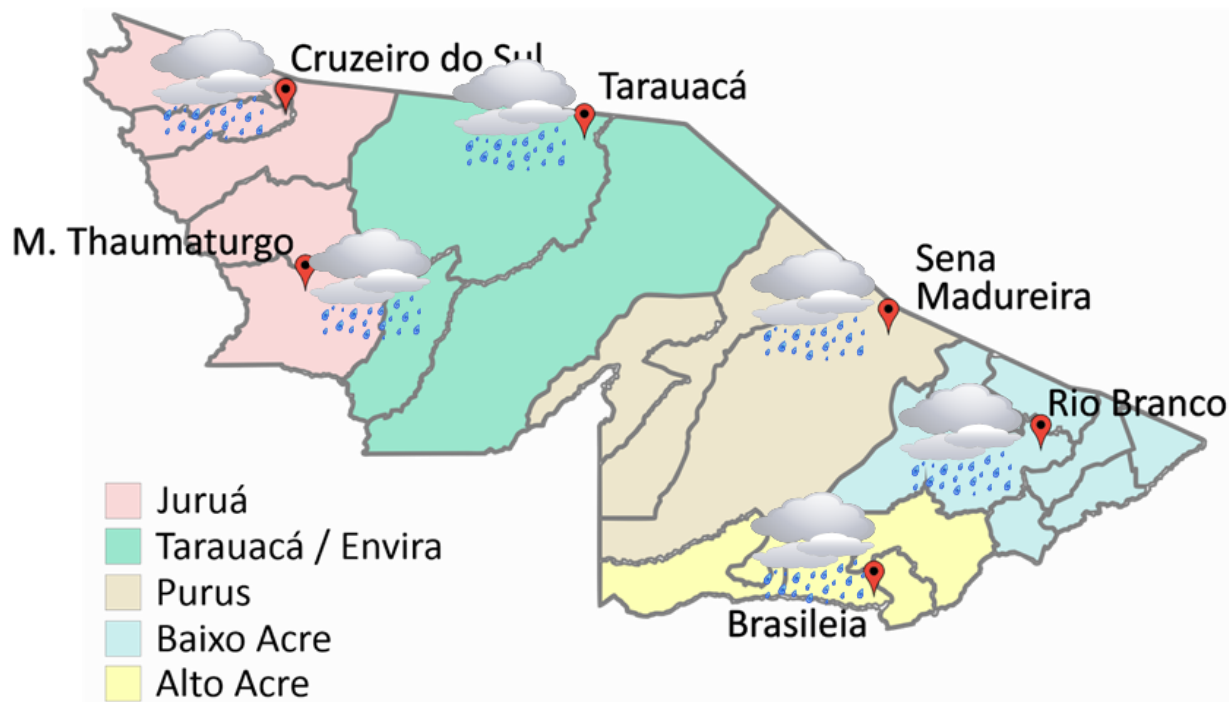


# PREVISÃO DO TEMPO

26/08/2019 - Nº 156

A Divisão de Meteorologia do Sistema de Proteção da Amazônia informa que segunda-feira de tempo instável em todo o Estado. A riscos de trovoadas em todas as regiões. o tempo deverá variar de parcialmente nublado a nublado e as pancadas de chuvas ocorrem de forma isolada. Isso se dá pelo aumento de umidade em todo o estado, que associado às altas temperaturas, provocam essa formação de nuvens de chuva.



**FONTE:**  
 Ministério da Defesa  
 Sistema de Proteção da Amazônia  
 Centro Regional de Porto Velho  
 Divisão de Meteorologia e Climatologia - DIVMET

Tabela 1 - Previsões regionais				Fonte: SIPAM
CIDADE	Temp. (°C)	UR (%)	Vento (km)	CONDIÇÃO DO TEMPO
	MAX/MIN	MAX/MIN	DIR.	
Rio Branco	33/22	95/30	W-NE	Céu parcialmente nublado a nublado com pancadas de chuva e trovoadas isoladas.
Brasileia	31/21	90/30	W-NE	Céu parcialmente nublado a nublado com pancadas de chuva e trovoadas isoladas.
Sena Madureira	30/22	90/30	W-NE	Céu parcialmente nublado a nublado com pancadas de chuva e trovoadas isoladas.
Tarauacá	30/21	80/30	N-SE	Céu parcialmente nublado a nublado com pancadas de chuva e trovoadas isoladas.
Cruzeiro do Sul	31/22	80/30	N-SE	Céu parcialmente nublado a nublado com pancadas de chuva e trovoadas isoladas.
Marechal Thaumaturgo	31/22	80/30	N-SE	Céu parcialmente nublado a nublado com pancadas de chuva e trovoadas isoladas.

# NÍVEL DOS RIOS

26/08/2019 - Nº 156

Tabela 2 - Nível dos Rios

Rio – Localização	Cota de Estiagem Alerta   Alerta Máx.	Leitura do Dia Anterior/ Atual	
Rio Acre - Assis Brasil	4,00 3,50	2,61 2,60	↓
Rio Acre – Brasileia	4,00 3,50	1,11 1,10	↓
Rio Acre – Capixaba	4,00 3,50	1,30 1,34	↑
Rio Acre – Rio Branco	3,00 2,69	1,54 1,55	↑
Rio Rola – Rio Branco	3,50 3,00	1,04 1,06	↑
Rio Envira – Feijó	2,50 2,00	3,61 3,60	↓
Rio Juruá – Cruzeiro do Sul	2,30 2,00	3,66* 3,65*	↑

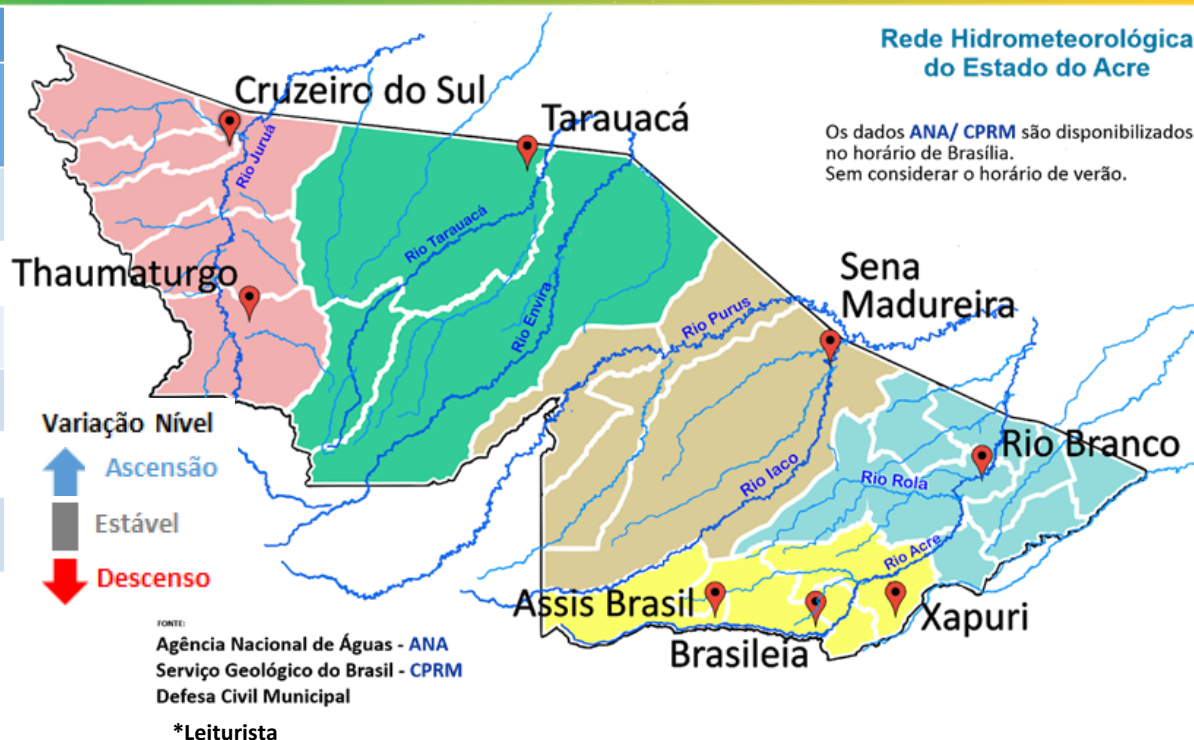
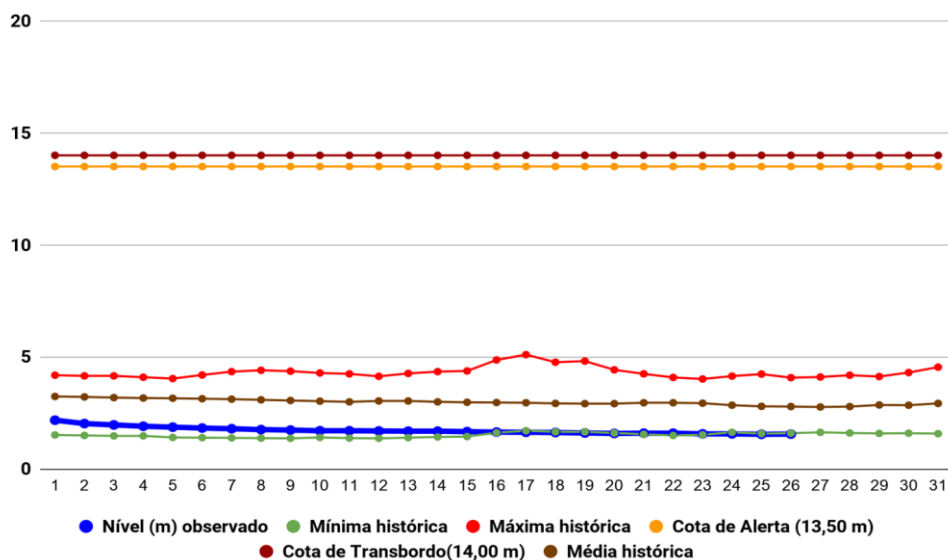
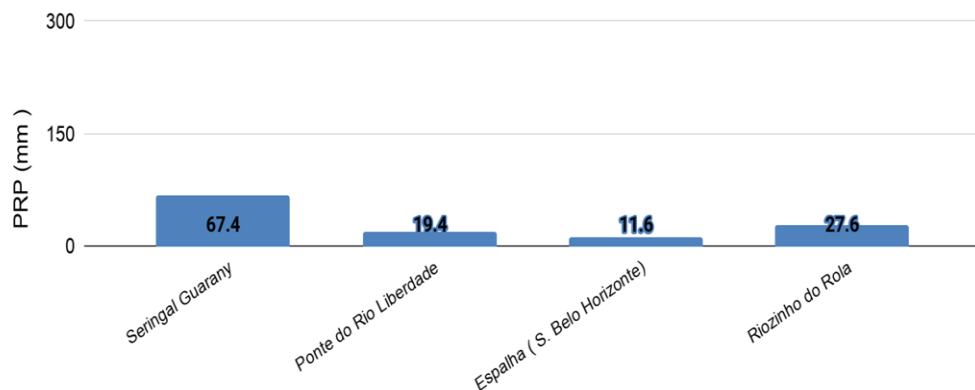


Gráfico 1 - Tendência do Nível do Rio Acre (Rio Branco) AGOSTO 2019



Na leitura de hoje (26/08/2019), de acordo com a Tabela 2, as plataformas de monitoramento indicam elevação de nível nos rios monitorados, exceto o Rio Acre em Assis Brasil, Brasileia e Rio Envira em Feijó na leitura das 07h00m. No gráfico 1, o Rio Acre em Rio Branco apresenta nível de 1,55m (linha azul), mostrando-se abaixo da mínima histórica – 1,59 m (linha verde) para o período.

Gráfico 2 - Acumulado de precipitação para Estado do Acre



O **Gráfico 2** acima apresenta o acumulado de chuva do início do mês de agosto (01/08/2019) até hoje (26/08/2019 – 10h00). A estação de monitoramento do Seringal Guarany registrou acumulado de (67,4mm) e Riozinho do Rola (27,6 mm).

O **Gráfico 3** ao lado apresenta o acumulado de chuva do início do mês de agosto (01/08/2019) até hoje (26/08/2019 – 10h00) para as estações de monitoramento que possuem série climatológica para efeito de comparação, onde é possível observar se a chuva está abaixo ou acima do esperado para o mês. Os maiores acumulados de chuva registrados em Feijó foram (74,0mm), Tarauacá INMET (74,8 mm), Manoel Urbano (46,0mm), Porto Walter (45,0 mm), Mâncio Lima (41,6 mm) e M.Thaumaturgo (39,2mm).

## Rede Hidrometeorológica do Estado do Acre

Os dados ANA/ CPRM são disponibilizados no horário de Brasília. Sem considerar o horário de verão.

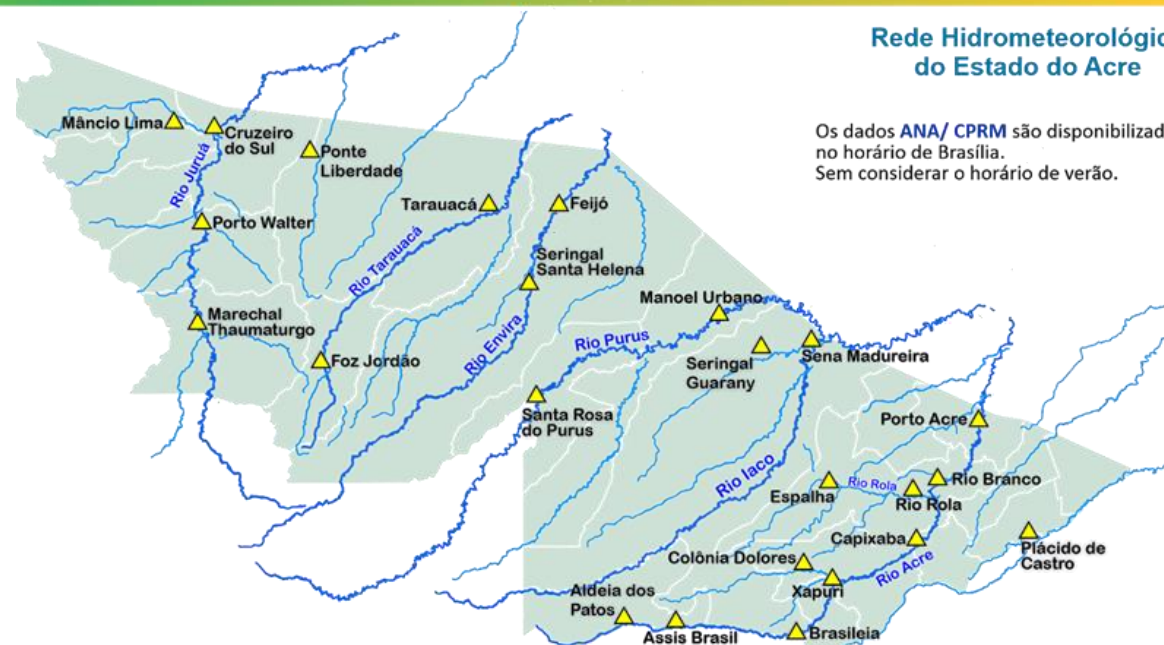
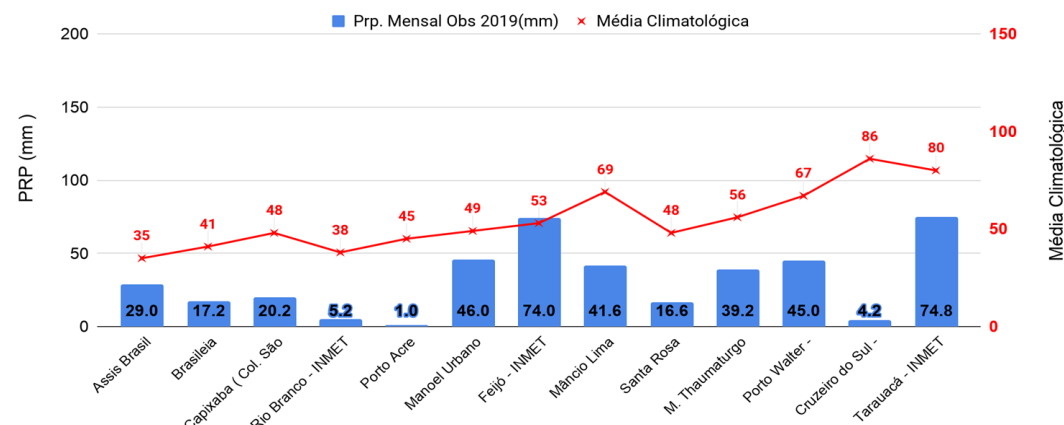
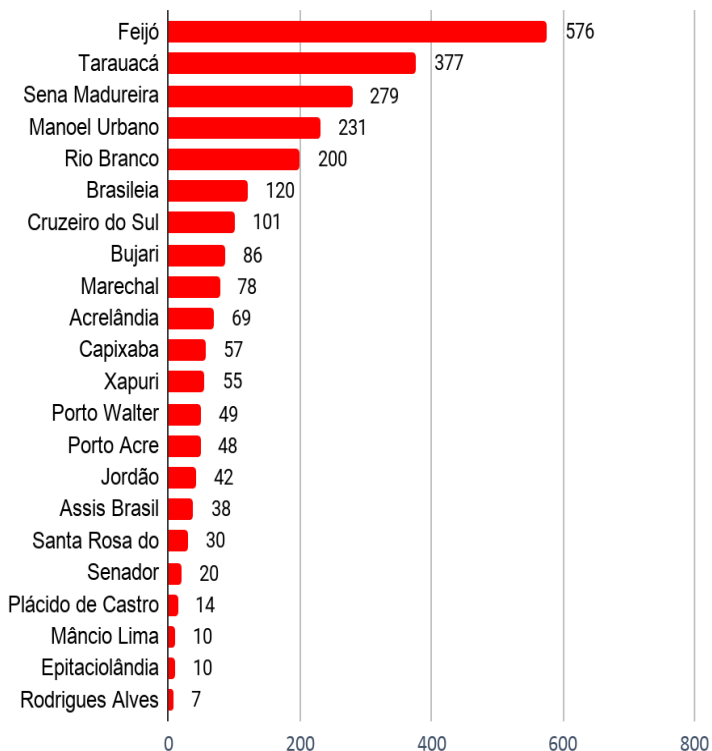


Gráfico 3 - Acumulado de precipitação para Estado do Acre

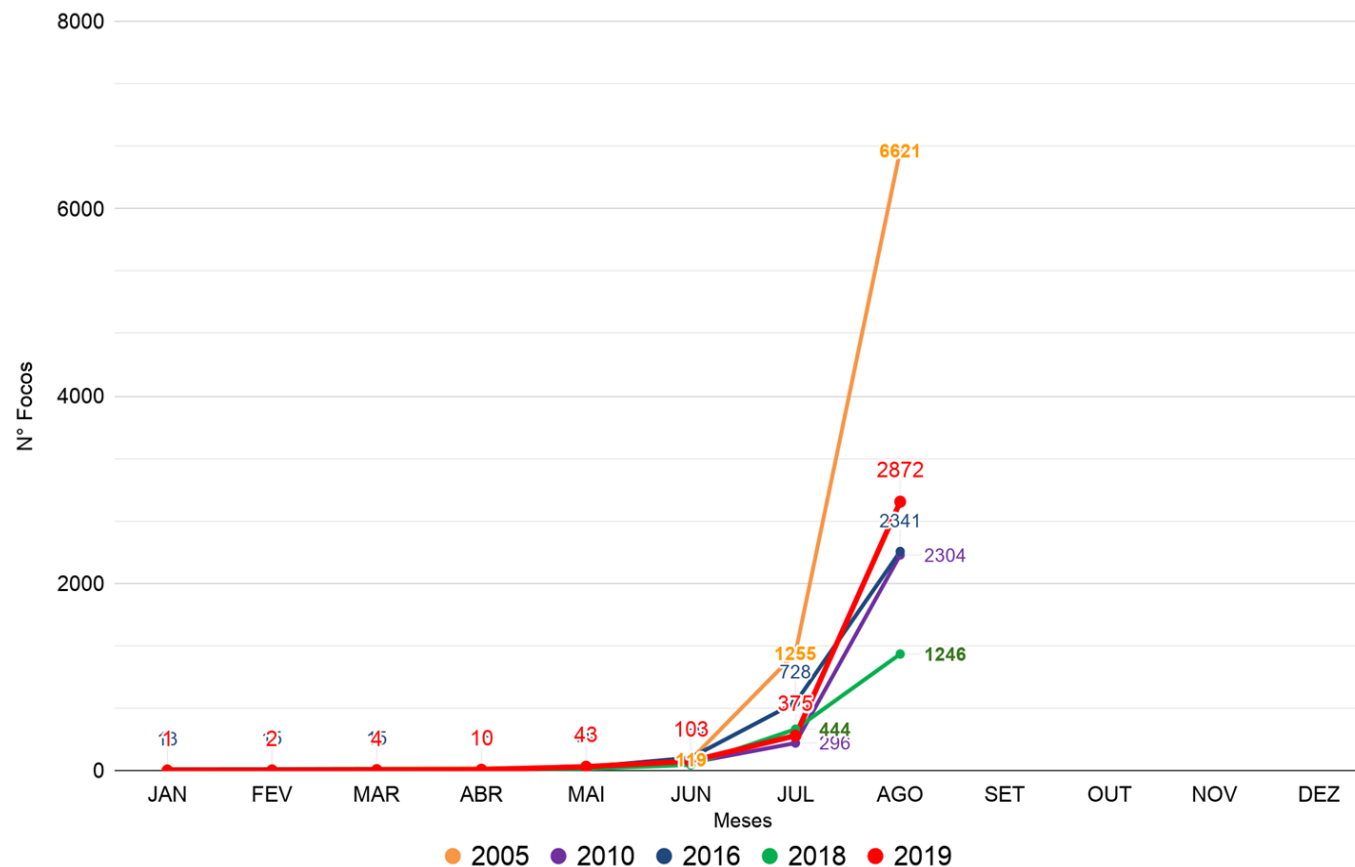


**Acumulado do Mês Agosto**



**Nº Focos de Calor**

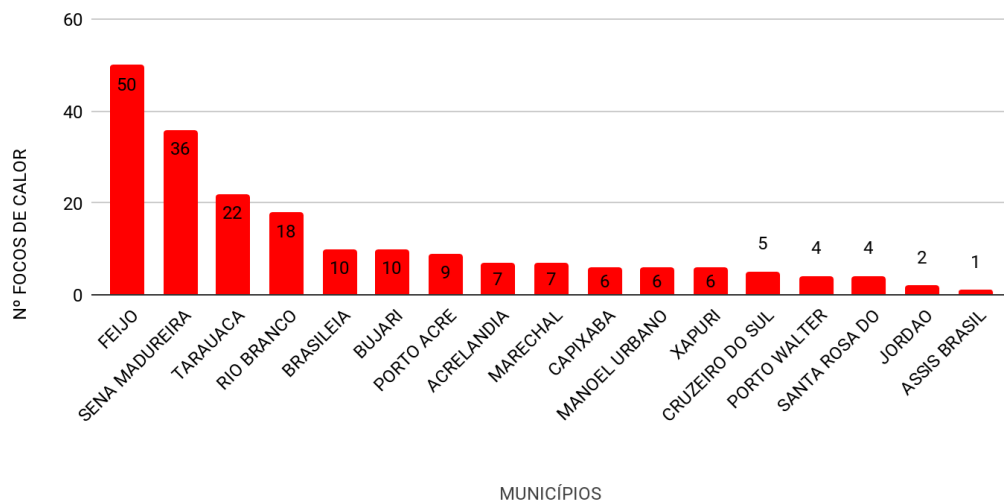
**Comparativo de Focos de Calor Anual Acumulados no Estado do Acre - (25/08)**



FONTE: PROARCO/INPE(2019) \* Satélite de Referência(AQUA\_Tarde)

O Gráfico acima (lateral esquerda) apresenta o acumulado de focos de queimadas do início do mês de agosto (01/08/2019) até ontem (25/08/2019) totalizando **2.497** focos, onde o município de Feijó lidera com 576 focos. No gráfico acima (à direita) do início do ano (01/01/2019) até ontem (25/08/2019) foram registrados **2.872** focos, ficando acima dos anos de 2010,2016,2018 segundo dados do satélite de referência (AQUA\_Tarde).

Acumulado de Focos de Queimadas de 24 e 25/08/2019



O Gráfico 6 acima apresenta o registro de **203 focos de queimadas segundo o satélite de referência (AQUA tarde)**, Feijó com 50 focos, Sena Madureira 36 focos, Tarauacá 22 focos, Rio Branco 18 focos, Brasileia 10, Bujari com 10 focos, Porto Acre com 09 focos, Acrelândia 07 focos, M. Thaumaturgo 07 focos, Capixaba 06 focos, Manoel Urbano 06 focos e Xapuri registram 06 focos, Cruzeiro do Sul com 05 focos, Porto Walter 04 focos, Santa Rosa do Purus 04 focos, Jordão 02 focos e Assis Brasil 01 focos nos dias **(24 e 25/08/2019)**.

FONTE: PROARCO/INPE(2019) \* satélite de referência

## PREVISÃO DE RISCO DE FOGO - 26/08/2019

O risco de fogo **baixo a médio** deve predominar em boa parte do Oeste do estado. O risco médio é previsto em partes isoladas. O risco de fogo **alto a crítico** é previsto na região do município de Jordão, Santa Rosa do Purus e Regional de Purus, Regionais do Alto Acre e Baixo Acre.

