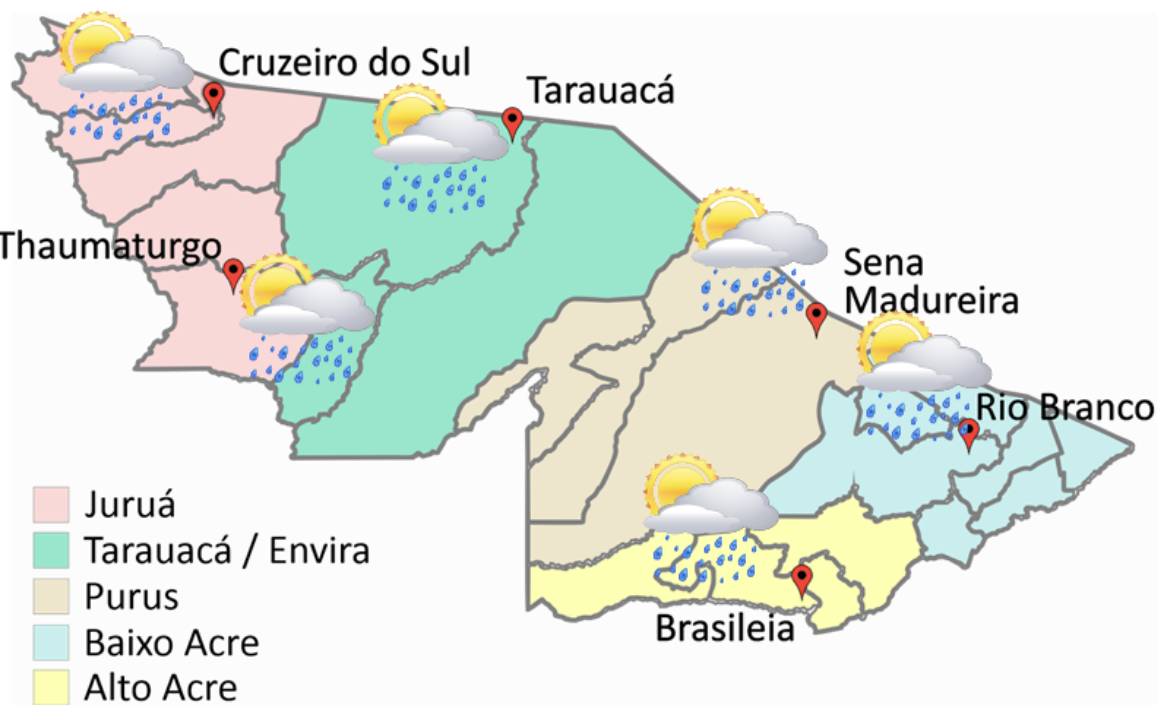


PREVISÃO DO TEMPO

19/08/2019 - Nº 151

A Divisão de Meteorologia do Sistema de Proteção da Amazônia informa que o forte calor continua no Acre neste começo de semana. A previsão é de muito sol em todo o Estado, com céu variando de claro a parcialmente nublado com possibilidade de chuva passageira a tarde. Em algumas regiões acreanas a umidade do ar pode atingir valores inferior a 30%, o que é considerado pela Organização Mundial de Saúde como estado de atenção.



FORNTE:
 Ministério da Defesa
 Sistema de Proteção da Amazônia
 Centro Regional de Porto Velho
 Divisão de Meteorologia e Climatologia - DIVMET

Tabela 1 - Previsões regionais Fonte: SIPAM

CIDADE	Temp. (°C)	UR (%)	Vento (km)	CONDIÇÃO DO TEMPO
	MAX/MIN	MAX/MIN	DIR.	
Rio Branco	34/20	85/35	NW-NE	Céu claro a parcialmente nublado com possibilidade de chuva em áreas isoladas.
Brasileia	34/15	90/25	NW-SW	Céu claro a parcialmente nublado com possibilidade de chuva em áreas isoladas.
Sena Madureira	34/21	90/35	N-W	Céu Claro a parcialmente nublado com possibilidades de chuva em áreas isoladas..
Tarauacá	34/20	95/45	N-W	Céu Claro a parcialmente nublado com possibilidades de chuva em áreas isoladas.
Cruzeiro do Sul	35/21	95/45	NW-N	Céu Claro a parcialmente nublado com possibilidades de chuva em áreas isoladas.
Marechal Thaumaturgo	35/21	95/45	NW-N	Céu Claro a parcialmente nublado com possibilidades de chuva em áreas isoladas.

NÍVEL DOS RIOS

19/08/2019 - Nº 151

Tabela 2 - Nível dos Rios

Rio – Localização	Cota de Estiagem Alerta Alerta Máx.	Leitura do Dia Anterior/ Atual	
Rio Acre - Assis Brasil	4,00 3,50	2,65 2,64	↓
Rio Acre – Brasileia	4,00 3,50	1,07 1,08	↑
Rio Acre – Capixaba	4,00 3,50	1,39 1,36	↓
Rio Acre – Rio Branco	3,00 2,69	1,62 1,60	↓
Rio Rola – Rio Branco	3,50 3,00	1,08 1,07	↓
Rio Envira – Feijó	2,50 2,00	3,62 3,61	↓
Rio Juruá – Cruzeiro do Sul	2,30 2,00	SL* SL*	

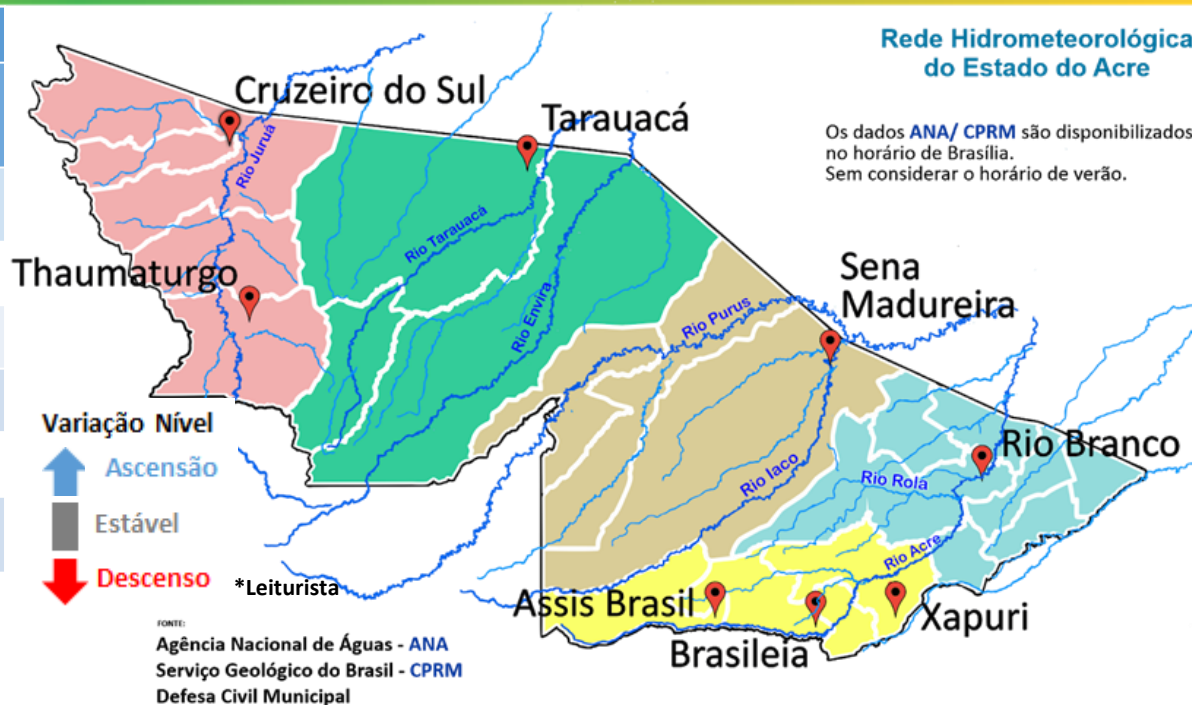
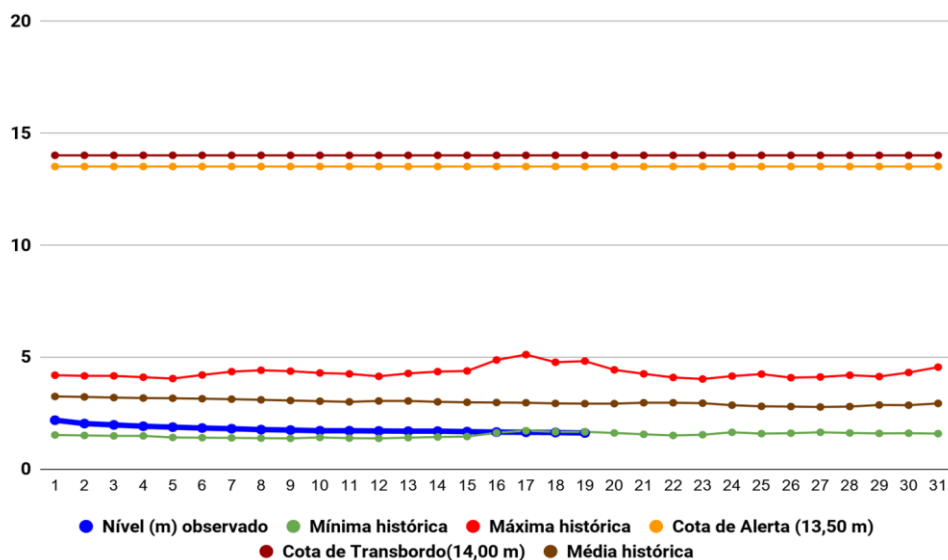
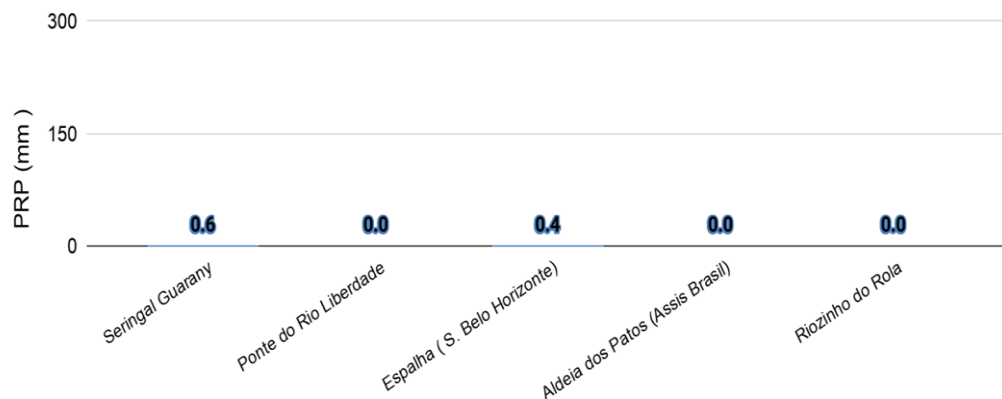


Gráfico 1 - Tendência do Nível do Rio Acre (Rio Branco) AGOSTO 2019



Na leitura de hoje (19/08/2019), de acordo com a Tabela 2, as plataformas de monitoramento indicam redução de nível nos rios monitorados, exceto o Rio Acre em Brasileia na leitura das 07h00m. No gráfico 1, o Rio Acre em Rio Branco apresenta nível de 1,60 m (linha azul), mostrando-se abaixo da mínima histórica – 1,65 m (linha verde) para o período.

Gráfico 2 - Acumulado de precipitação para Estado do Acre



O **Gráfico 2** acima apresenta o acumulado de chuva do início do mês de agosto (01/08/2019) até hoje (19/08/2019 – 10h00). A estação de monitoramento do Seringal Guarany registrou acumulado de (0,6 mm) e Espalha (0,4 mm).

O **Gráfico 3** ao lado apresenta o acumulado de chuva do início do mês de agosto (01/08/2019) até hoje (19/08/2019 – 10h00) para as estações de monitoramento que possuem série climatológica para efeito de comparação, onde é possível observar se a chuva está abaixo ou acima do esperado para o mês. Os maiores acumulados de chuva registrados em Porto Walter foram (37,0 mm), Mâncio Lima (31,2 mm), seguidos por Marechal Thaumaturgo (11,4 mm), Assis Brasil (6,2 mm), Rio Branco (4,7 mm) e Capixaba (1,4 mm).

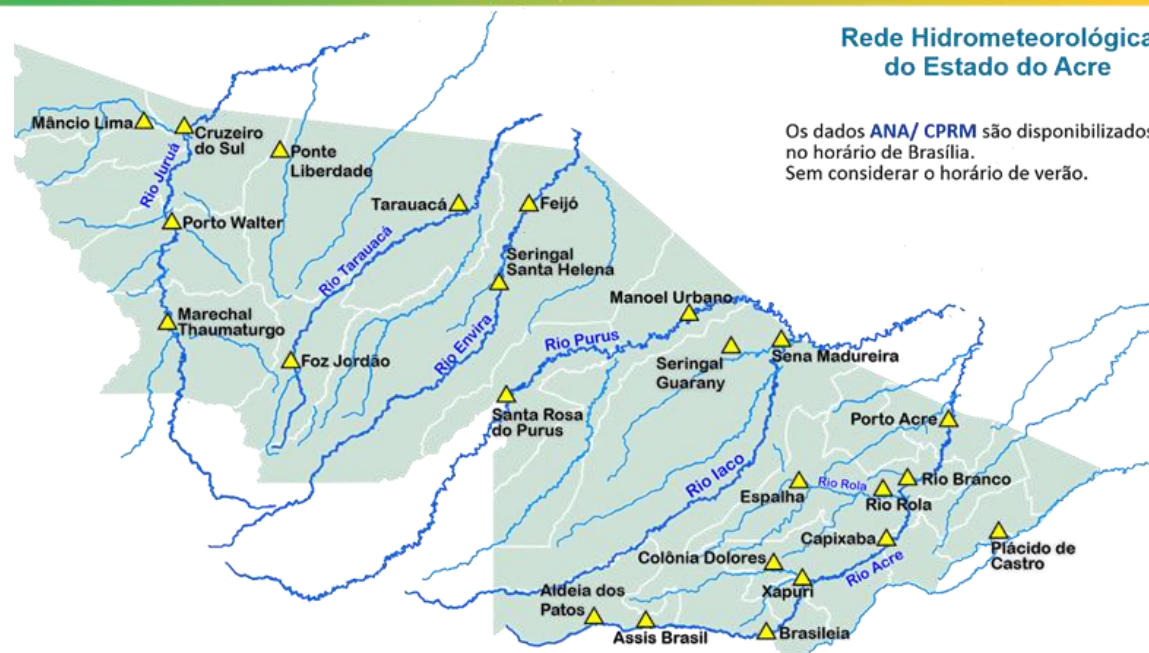
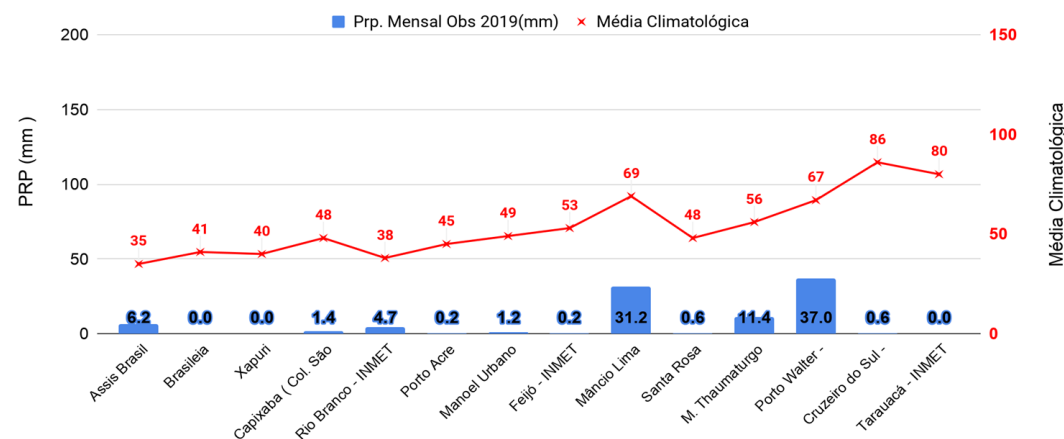
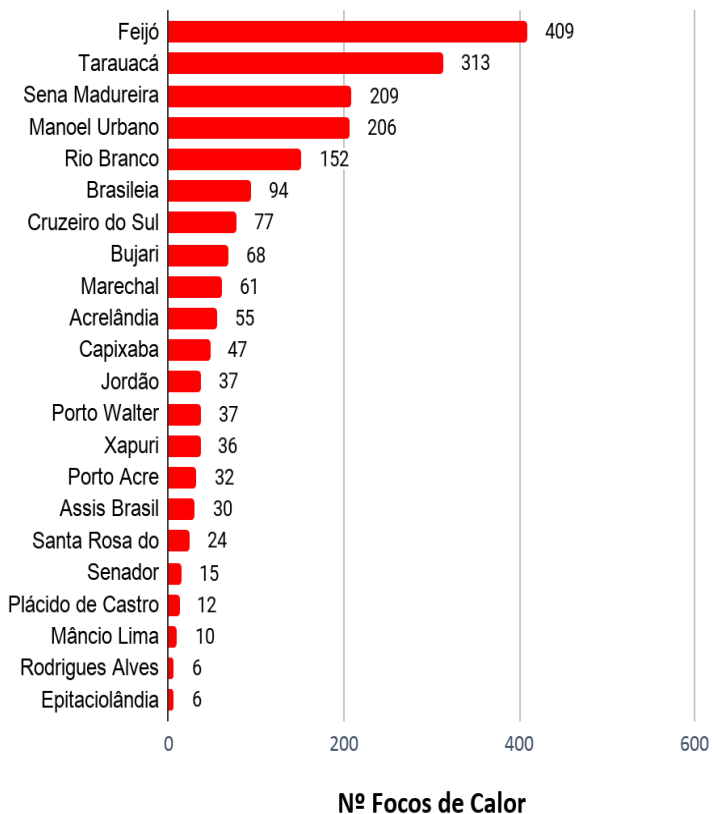


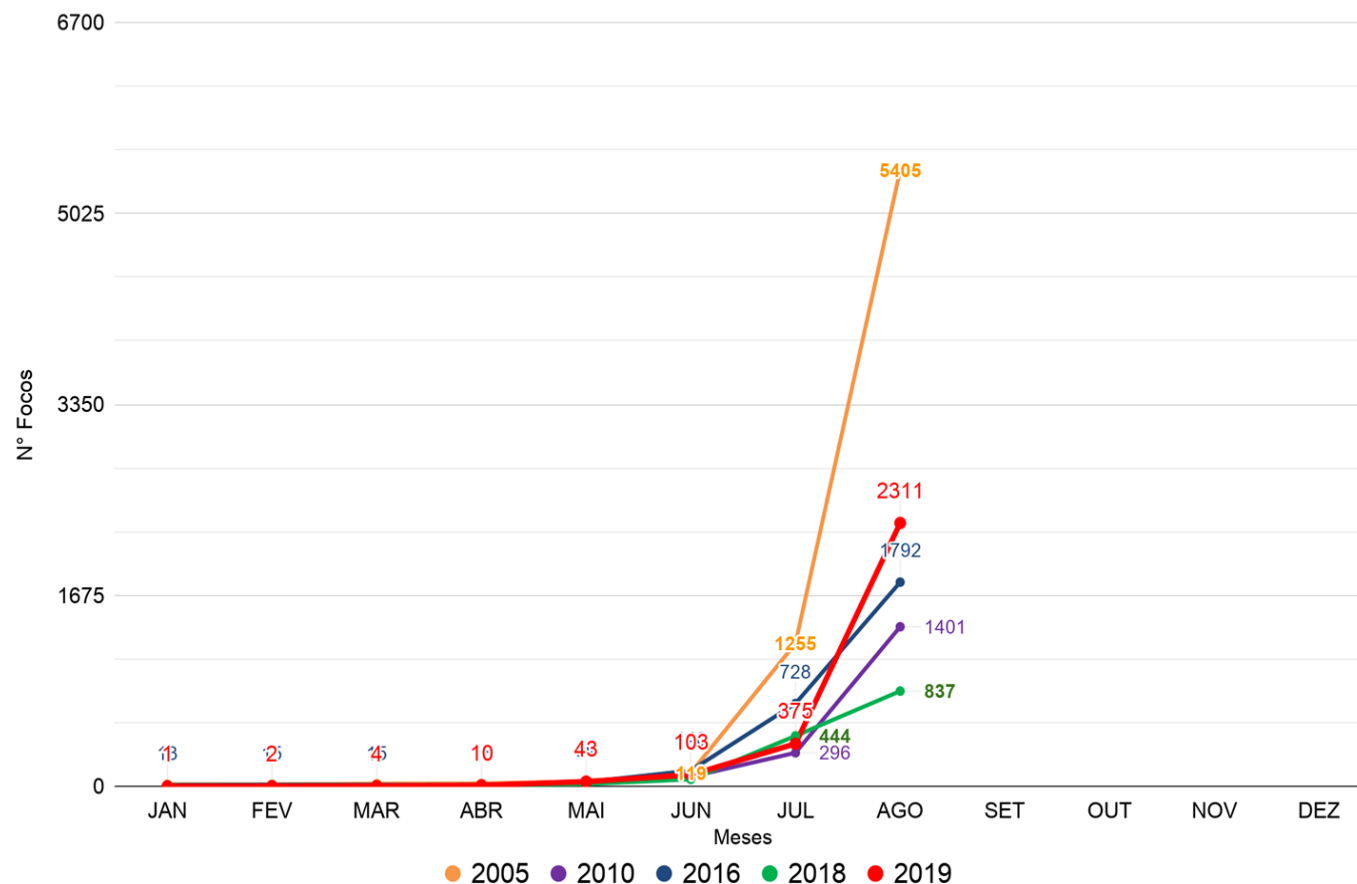
Gráfico 3 - Acumulado de precipitação para Estado do Acre



Acumulado do Mês Agosto



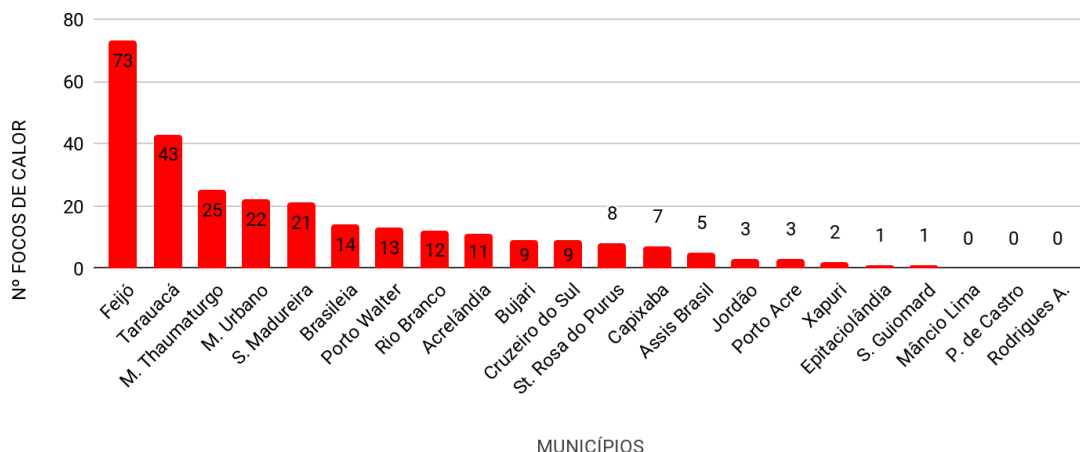
Comparativo de Focos de Calor Anual Acumulados no Estado do Acre - 18/08



FONTE: PROARCO/INPE(2019) * satélite de referência

O Gráfico acima (lateral esquerda) apresenta o acumulado de focos de queimadas do início do mês de agosto (01/08/2019) até ontem (18/08/2019) totalizando 1.936 focos, onde o município de Feijó lidera com 409 focos. No gráfico acima (à direita) do início do ano (01/01/2019) até ontem (18/08/2019) foram registrados 2.311 focos, ficando acima dos anos de 2010,2016,2018 segundo dados do satélite de referência (AQUA_Tarde).

Acumulado de Focos de Queimadas de 17/08 a 18/08/2019



FOCOS DE QUEIMADAS ÚLTIMAS 24 HORAS

O Gráfico 6 acima apresenta o registro de **282 focos de queimadas segundo o satélite de referência (AQUA_tarde)**, Feijó com 73 focos, Tarauacá com 43 focos, M. Thaumaturgo 25 focos, Manoel Urbano 22 focos, Sena Madureira 21 focos, Brasileia 14 focos, Porto Walter 13 focos, Rio Branco 12 focos, Acrelândia 11 focos, Bujari 9 focos, Cruzeiro do Sul 9 focos, Santa Rosa do Purus 8 focos, Capixaba 7 focos, Assis Brasil 5 focos, Jordão 3 focos, Porto Acre 3 focos, Xapuri com 2 focos, Epitaciolândia e Senador Guionard com 01 foco de calor, nos dias **(17 e 18/08/2019)**.

FONTE: PROARCO/INPE(2019) * satélite de referência

PREVISÃO DE RISCO DE FOGO - 19/08/2019

O risco de fogo **crítico** e **alto** deve predominar em boa parte do Leste e Oeste. O risco de fogo **médio** é previsto na região dos municípios de Mâncio Lima, Cruzeiro do Sul e Rodrigues Alves, conforme a figura abaixo.

