

# BOLETIM

# Meteorológico

## PREVISÃO DO TEMPO

Elaboração: Governo do Estado do Acre

Data: 15/08/2019 - Nº 149

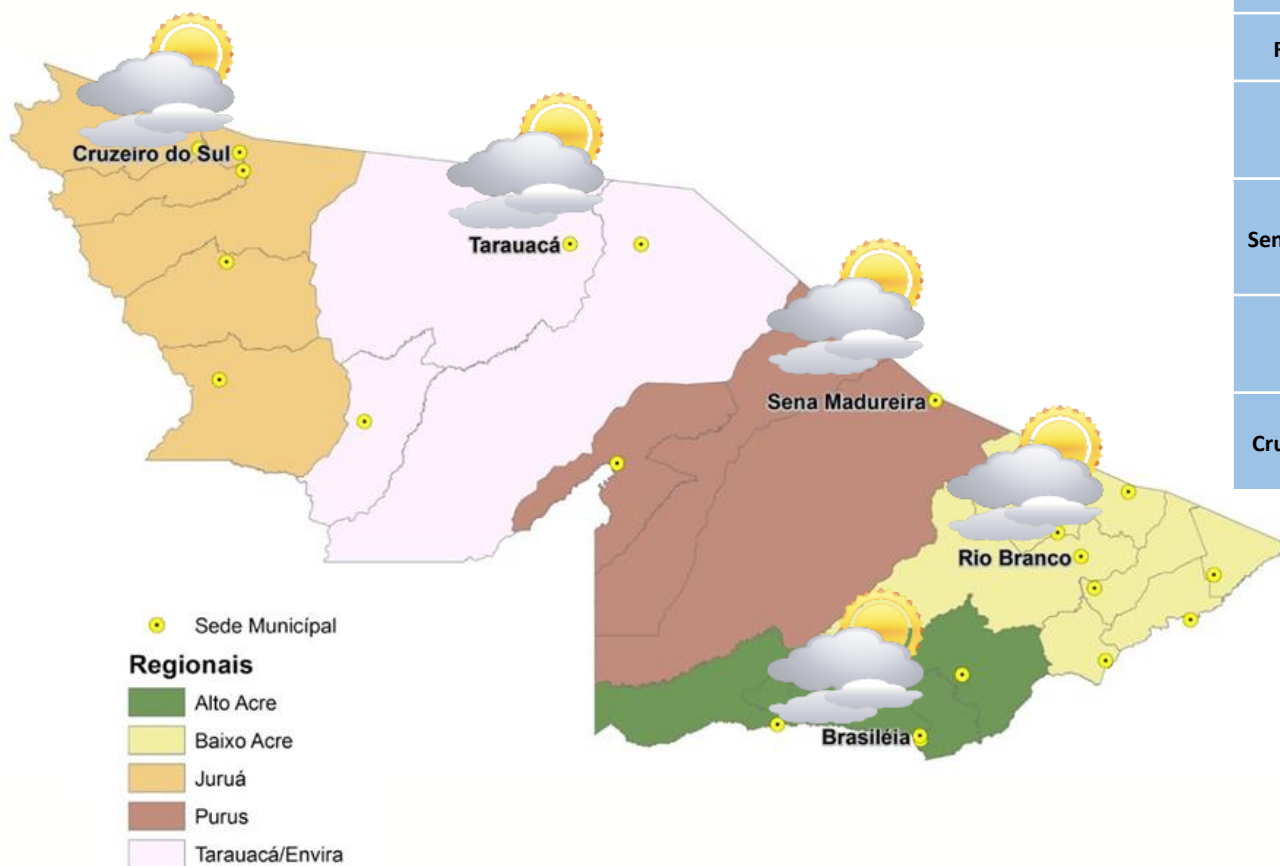


Tabela 1 - Previsões regionais

Fonte: SIPAM

CIDADE	Temp. (°C)	UR (%)	Vento (km)	CONDIÇÃO DO TEMPO
	MAX/MIN	MAX/MIN	DIR.	
Rio Branco	33/17	90/35	SE-S	Céu parcialmente nublado a claro.
Brasileia	32/16	75/35	SE-S	Céu parcialmente nublado a claro.
Sena Madureira	33/18	95/40	S-SE	Céu parcialmente nublado a claro.
Tarauacá	34/18	95/45	SE	Céu parcialmente nublado a claro.
Cruzeiro do Sul	33/19	95/45	SE-S	Céu parcialmente nublado a claro.

A Divisão de Meteorologia do Sistema de Proteção da Amazônia informa que a massa de ar seco de origem polar vai predominar no Acre nesta quinta-feira. A previsão é de dia ensolarado em todo o Estado, poucas nuvens se formam ao longo do dia e não há previsão de chuva. Apesar do sol, as temperaturas permaneceram amenas, principalmente durante a noite e madrugada em todas as regiões acreanas. Na Capital, no Leste e Sul do Estado a umidade do ar continua baixa, no período da tarde, atingindo valores mínimos próximo a 30%.



# BOLETIM Hidrométrico

## NÍVEL DOS RIOS

Tabela 2 - Nível dos rios

Elaboração: Governo do Estado do Acre

Data: 15/08/2019 - Nº 149

Fonte: ANA

Dados das 07:00h – Brasília

\* (Quartel de Tarauacá) (06:00h)

\*\*Leiturista

↓ Descendo    ↑ Subindo  
→ Nível Estável  
 SL - Sem Leitura

Rio – Localização	Cota de Estiagem Alerta   Alerta Máx.	Leitura do Dia Anterior/ Atual	
Rio Acre - Assis Brasil	4,00 3,50	2,66 2,63	↓
Rio Acre – Brasileia	4,00 3,50	1,12 1,09	↓
Rio Acre – Capixaba	4,00 3,50	1,40 1,41	↑
Rio Acre – Rio Branco	3,00 2,69	1,68 1,66	↓
Rio Rola – Rio Branco	3,50 3,00	1,16 1,13	↓
Rio Envira – Feijó	2,50 2,00	SL 3,65	
Rio Juruá – Cruzeiro do Sul	2,30 2,00	3,75** 3,77**	↑

Na leitura de hoje (15/08/2019), de acordo com a Tabela 2, as plataformas de monitoramento indicaram redução de nível nos rios monitorados, exceto o rio Acre em Capixaba e no rio Juruá em Cruzeiro do Sul na leitura das 07h00m. No gráfico 1, o Rio Acre em Rio Branco apresenta nível de 1,66 m (linha azul), mostrando-se acima da mínima histórica – 1,44 m (linha verde) para o período.

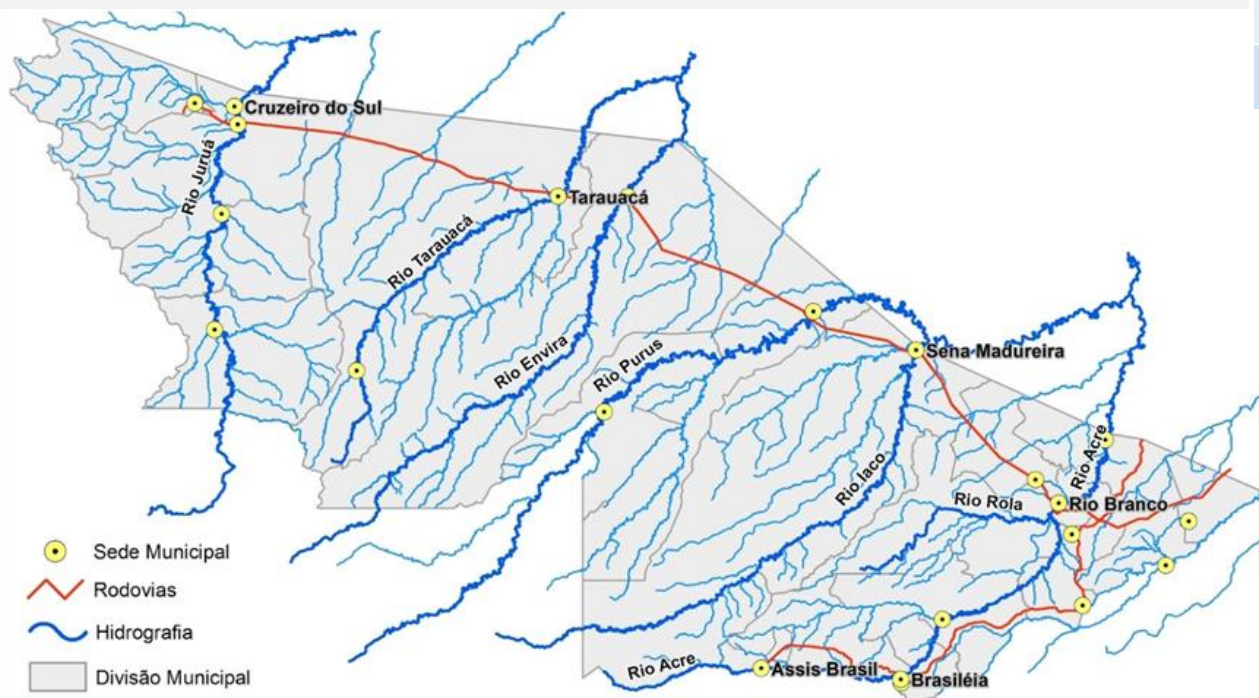
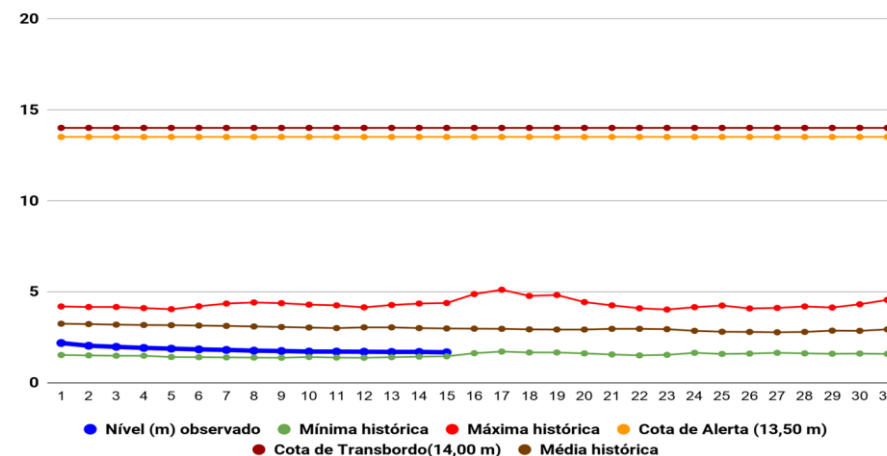


Gráfico 1 - Tendência do Nível do Rio Acre (Rio Branco) AGOSTO 2019





# BOLETIM

# Pluviométrico

## CHUVA

Elaboração: Governo do Estado do Acre

Data: 15/08/2019 - Nº 149

FONTE: INMET/ANA/CPRM

No período de 01 a 15/08/2019, os maiores acumulados de chuva foram registrados em Porto Walter (INMET) com (37,00 mm), Mâncio Lima (31,2 mm), Marechal Thaumaturgo (11,2 mm) e Assis Brasil (5,8) conforme Gráfico 2. No Gráfico 3, a estação de monitoramento do espalha (0,4 mm) e Seringal Guarany (0,4 mm).

Gráfico 2 - Acumulado de precipitação para Estado do Acre

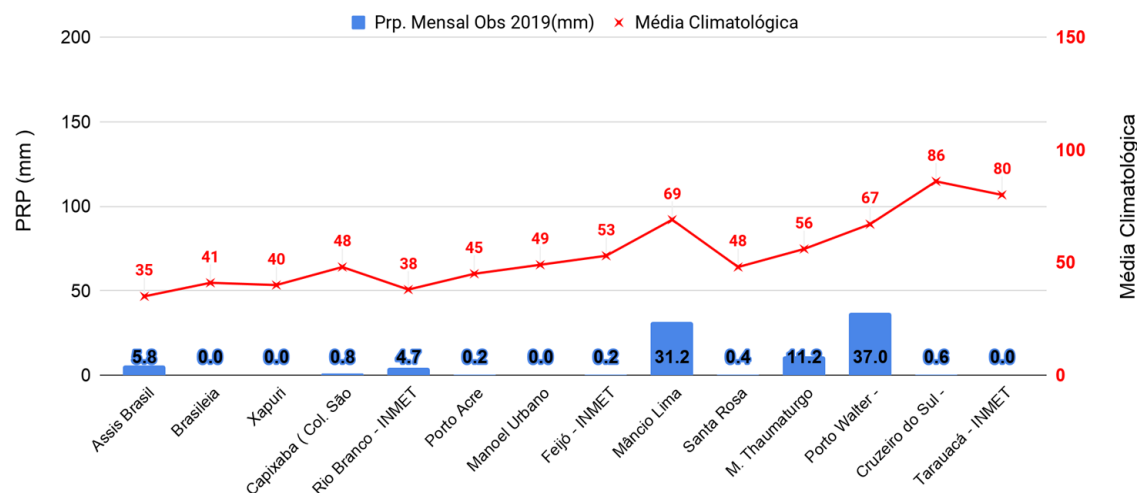


Gráfico 3 - Acumulado de precipitação para Estado do Acre



# BOLETIM

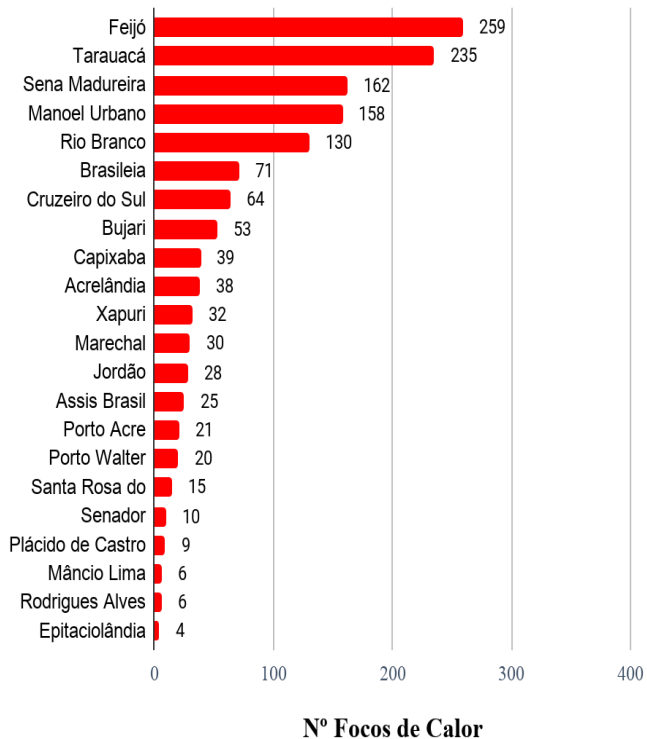
# Focos de Calor

## QUEIMADAS E INCÊNDIOS

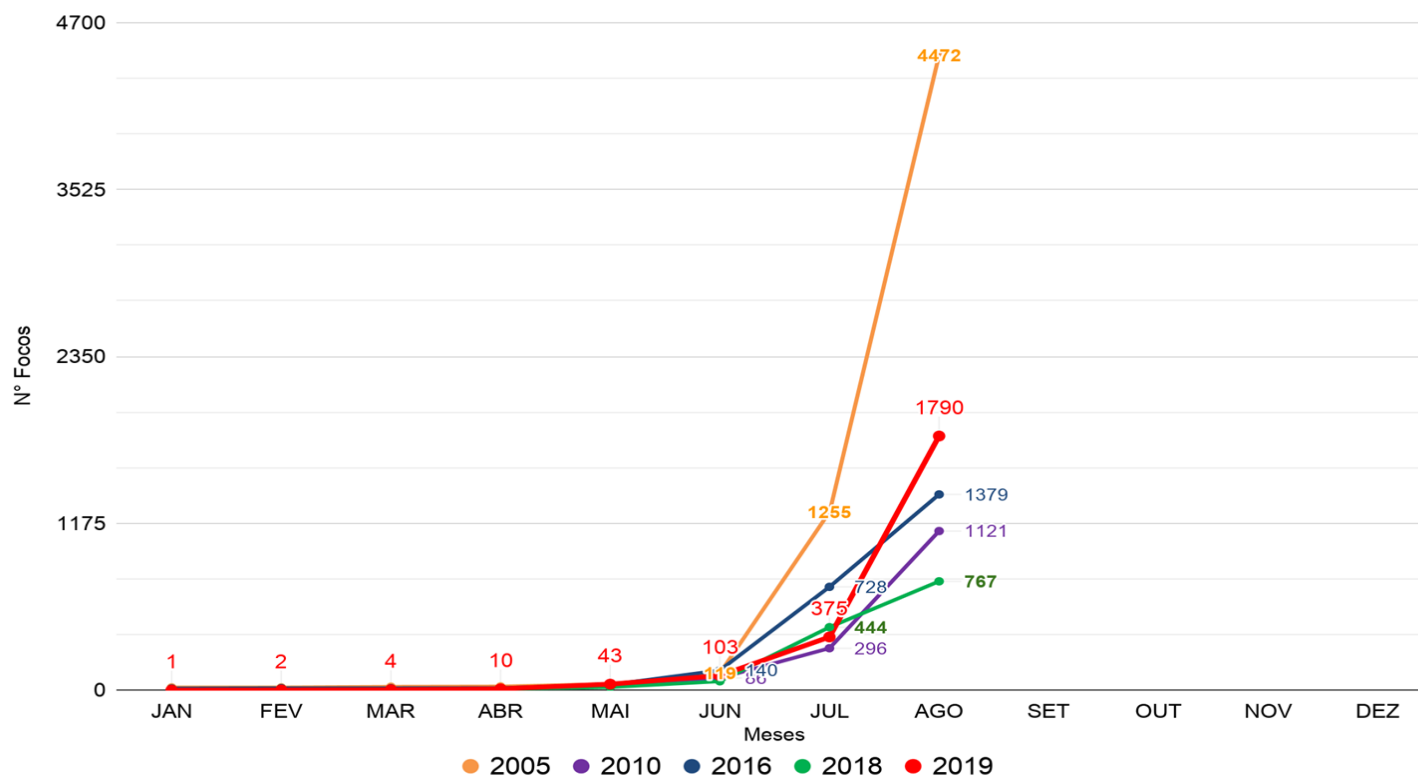
Elaboração: Governo do Estado do Acre

Data: 15/08/2019 - Nº 149

### Acumulado do Mês Agosto



### Comparativo de Focos de Calor Anual Acumulados no Estado do Acre - 14/08



O Gráfico acima (na lateral esquerda) apresenta o acumulado de focos de queimadas do início do mês de agosto (01/08/2019) até ontem (14/08/2019) totalizando 1.415 focos, onde o município de Feijó lidera com 259 focos. No gráfico acima (à direita) do início do ano (01/01/2019) até ontem (14/08/2019) foram registrados 1.790 focos, ficando acima dos anos de 2010,2016,2018 segundo dados do satélite de referência (AQUA\_M-T).

FONTE: PROARCO/INPE(2019) \* satélite de referência



# BOLETIM

# Focos de Calor

## QUEIMADAS E INCÊNDIOS

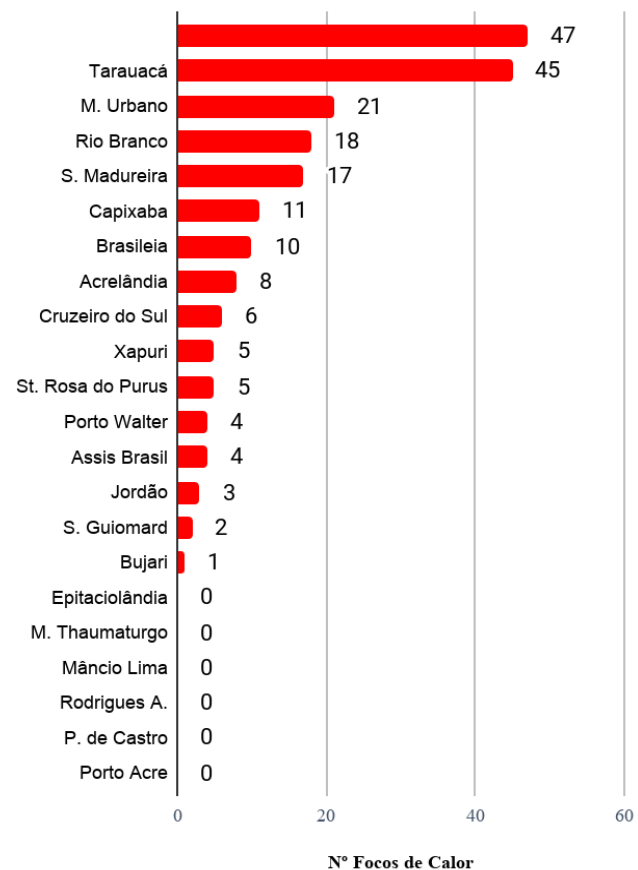
Elaboração: Governo do Estado do Acre

Data: 15/08/2019 - Nº 149

### FOCOS DE QUEIMADAS ÚLTIMAS 24 HORAS

Houve registro de 207 focos de queimadas segundo o satélite de referência (AQUA\_M-T), na localidade de **Feijó** 47 focos, **Tarauacá** 45 focos, **Manoel Urbano** 21 focos, **Rio Branco** 18 focos, **Sena Madureira** 17 focos, **Capixaba** 11 focos, **Brasileia** 10 focos, **Acrelândia** 8 focos, **Cruzeiro do Sul** 6 focos, **Santa Rosa do Purus** 5 focos, **Xapuri** 5 focos, **Assis Brasil** 4 focos, **Porto Walter** 4 focos, **Jordão** 3 focos, **Senador Guiomard** 2 focos e **Bujari** com 1 foco de calor, ontem (**14/08/2019**).

### Acumulado de 14/08/2019



FONTE: PROARCO/INPE(2019) \* satélite de referência