

BOLETIM

Meteorológico

PREVISÃO DO TEMPO

Elaboração: Governo do Estado do Acre

Data: 14/08/2019 - Nº 148

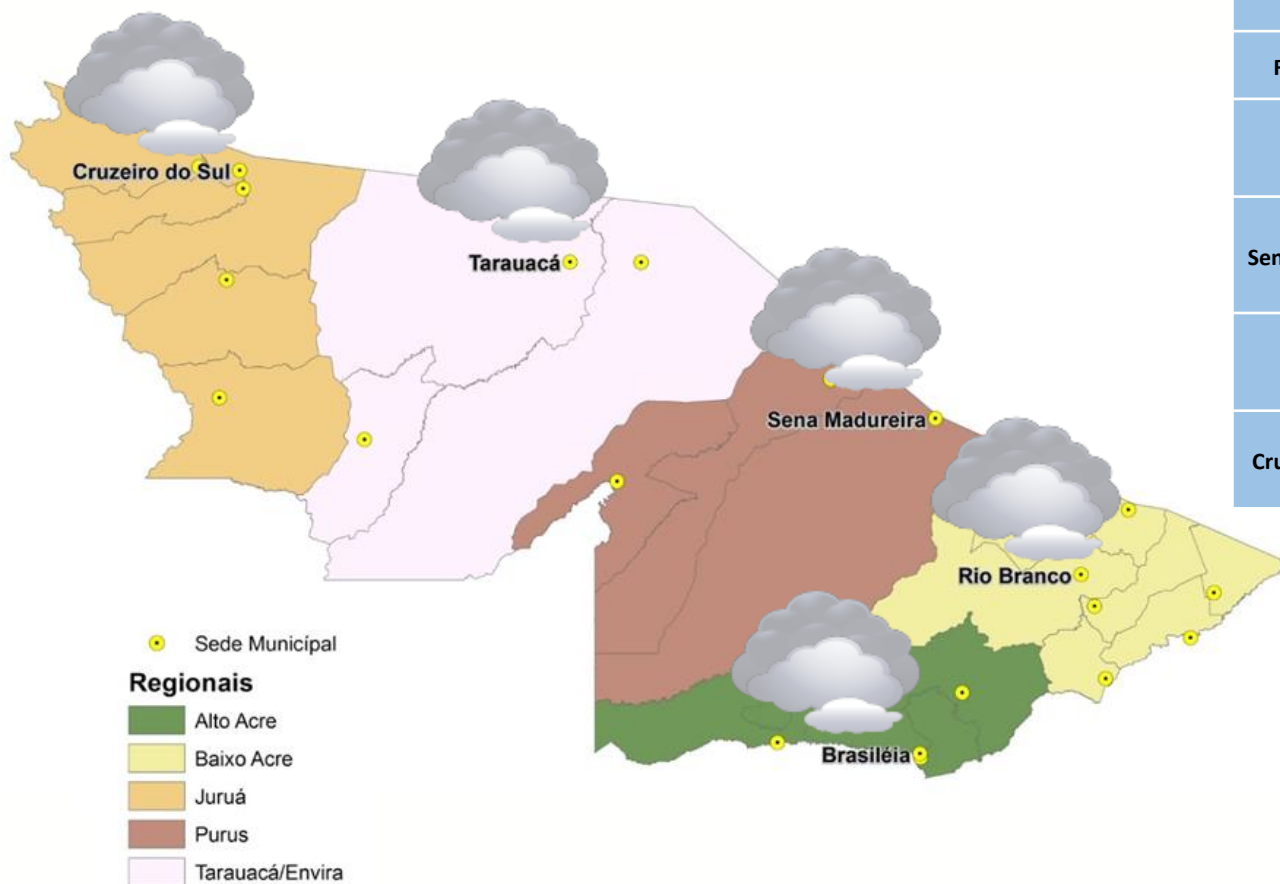


Tabela 1 - Previsões regionais

Fonte: SIPAM

CIDADE	Temp. (°C)	UR (%)	Vento (km)	CONDIÇÃO DO TEMPO
	MAX/ MIN	MAX/ MIN	DIR.	
Rio Branco	31/19	95/45	SE	Céu parcialmente nublado a nublado.
Brasileia	29/18	95/35	SE	Céu parcialmente nublado a nublado.
Sena Madureira	32/20	95/45	SE-S	Céu parcialmente nublado a nublado.
Tarauacá	32/21	95/50	SE-S	Céu parcialmente nublado a nublado.
Cruzeiro do Sul	32/19	95/50	S-SE	Céu parcialmente nublado a nublado.

A Divisão de Meteorologia do Sistema de Proteção da Amazônia informa que uma frente fria chega ao Acre e amenizará um pouco o calor. A previsão é de um dia ensolarado, com poucas nuvens no céu em todas as regiões acreanas, inclusive na Capital, com céu variando de parcialmente nublado a nublado, porém não há previsão de chuva em nenhuma região do Estado. A umidade do ar continua baixa e atinge valores mínimos abaixo dos 30% em algumas regiões do Acre. A temperatura fica amena durante a noite e madrugada e o dia também ficará ventilado em todo o Estado.



BOLETIM Hidrométrico

NÍVEL DOS RIOS

Tabela 2 - Nível dos rios

Elaboração: Governo do Estado do Acre
Data: 14/08/2019 - Nº 148

Fonte: ANA
 Dados das 07:00h – Brasília
 * (Quartel de Tarauacá) (06:00h)
 **Leiturista

↓ Descendo ↑ Subindo
→ Nível Estável
 SL - Sem Leitura

Rio – Localização	Cota de Estiagem Alerta Alerta Máx.	Leitura do Dia Anterior/ Atual	
Rio Acre - Assis Brasil	4,00 3,50	2,66 2,66	→
Rio Acre – Brasileia	4,00 3,50	1,13 1,12	↓
Rio Acre – Capixaba	4,00 3,50	1,39 1,40	↓
Rio Acre – Rio Branco	3,00 2,69	1,68 1,68	→
Rio Rola – Rio Branco	3,50 3,00	1,18 1,16	↓
Rio Envira – Feijó	2,50 2,00	3,68 3,68	→
Rio Juruá – Cruzeiro do Sul	2,30 2,00	3,78** 3,75**	↓

Na leitura de hoje (14/08/2019), de acordo com a Tabela 2, as plataformas de monitoramento indicaram redução de nível nos rios monitorados, exceto o rio Acre em Assis Brasil, Rio Branco e Rio Envira em Feijó apresentaram estabilidade na leitura das 07h00m. No gráfico 1, o Rio Acre em Rio Branco apresenta nível de 1,68 m (linha azul), mostrando-se acima da mínima histórica – 1,42 m (linha verde) para o período.

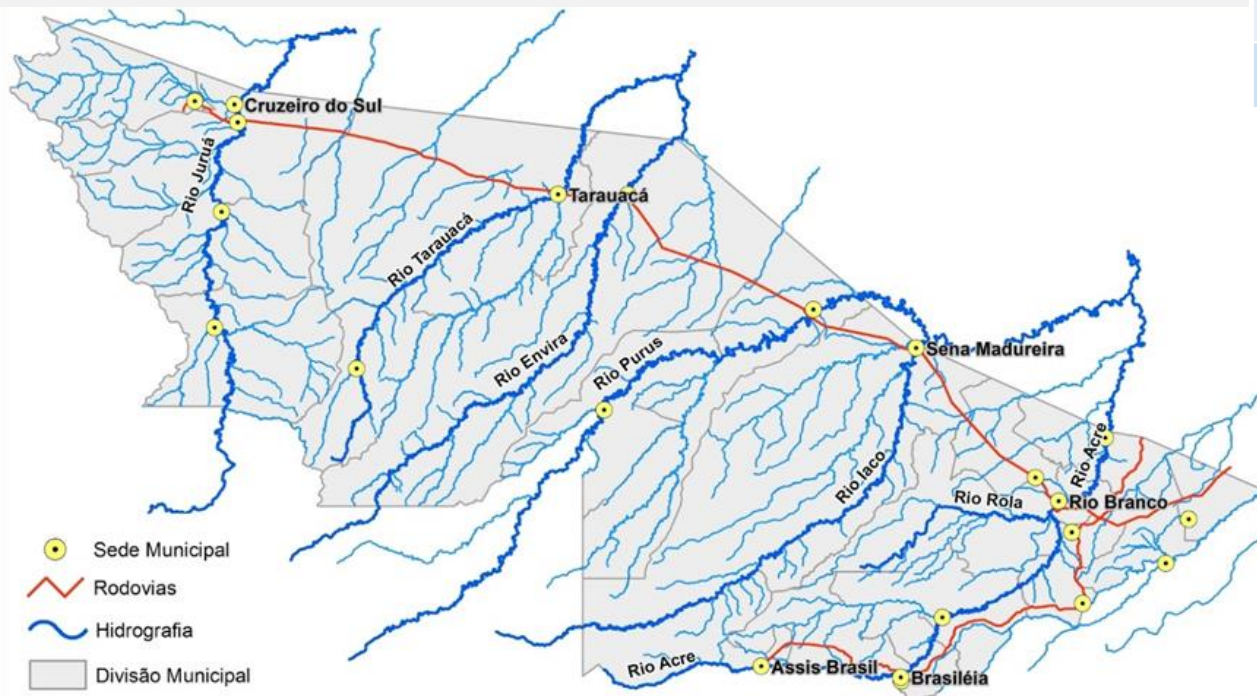
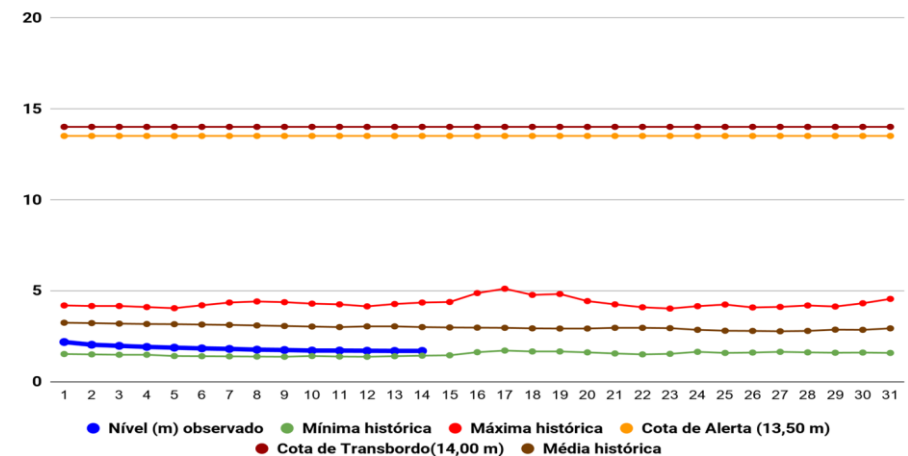


Gráfico 1 - Tendência do Nível do Rio Acre (Rio Branco) AGOSTO 2019



BOLETIM

Pluviométrico

CHUVA

Elaboração: Governo do Estado do Acre

Data: 14/08/2019 - Nº 148

FONTE: INMET/ANA/CPRM

No período de 01 a 14/08/2019, os maiores acumulados de chuva foram registrados em Porto Walter (INMET) com (37,00 mm), Mâncio Lima (31,2 mm), Marechal Thaumaturgo (11,2 mm) e Assis Brasil (5,8) conforme Gráfico 2. No Gráfico 3, a estação de monitoramento do espalha (0,4 mm) e Seringal Guarany (0,4 mm).

Gráfico 2 - Acumulado de precipitação para Estado do Acre

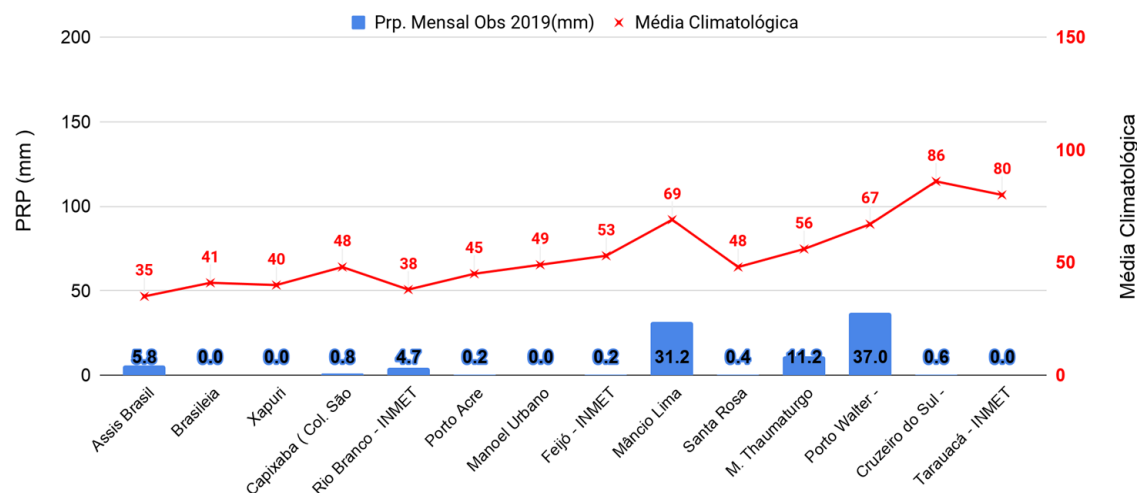


Gráfico 3 - Acumulado de precipitação para Estado do Acre



BOLETIM

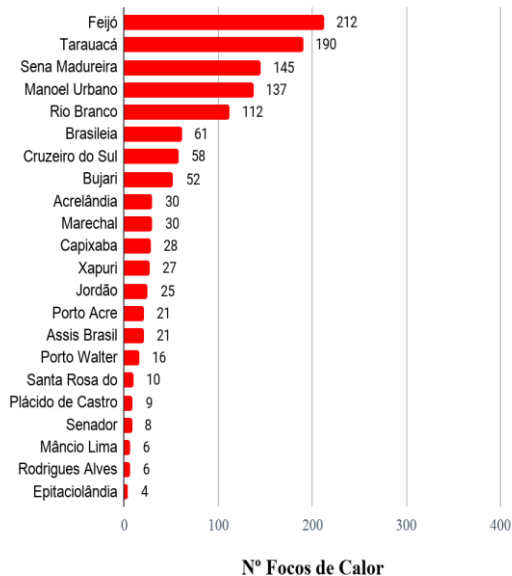
Focos de Calor

QUEIMADAS E INCÊNDIOS

Elaboração: Governo do Estado do Acre

Data: 14/08/2019 - Nº 148

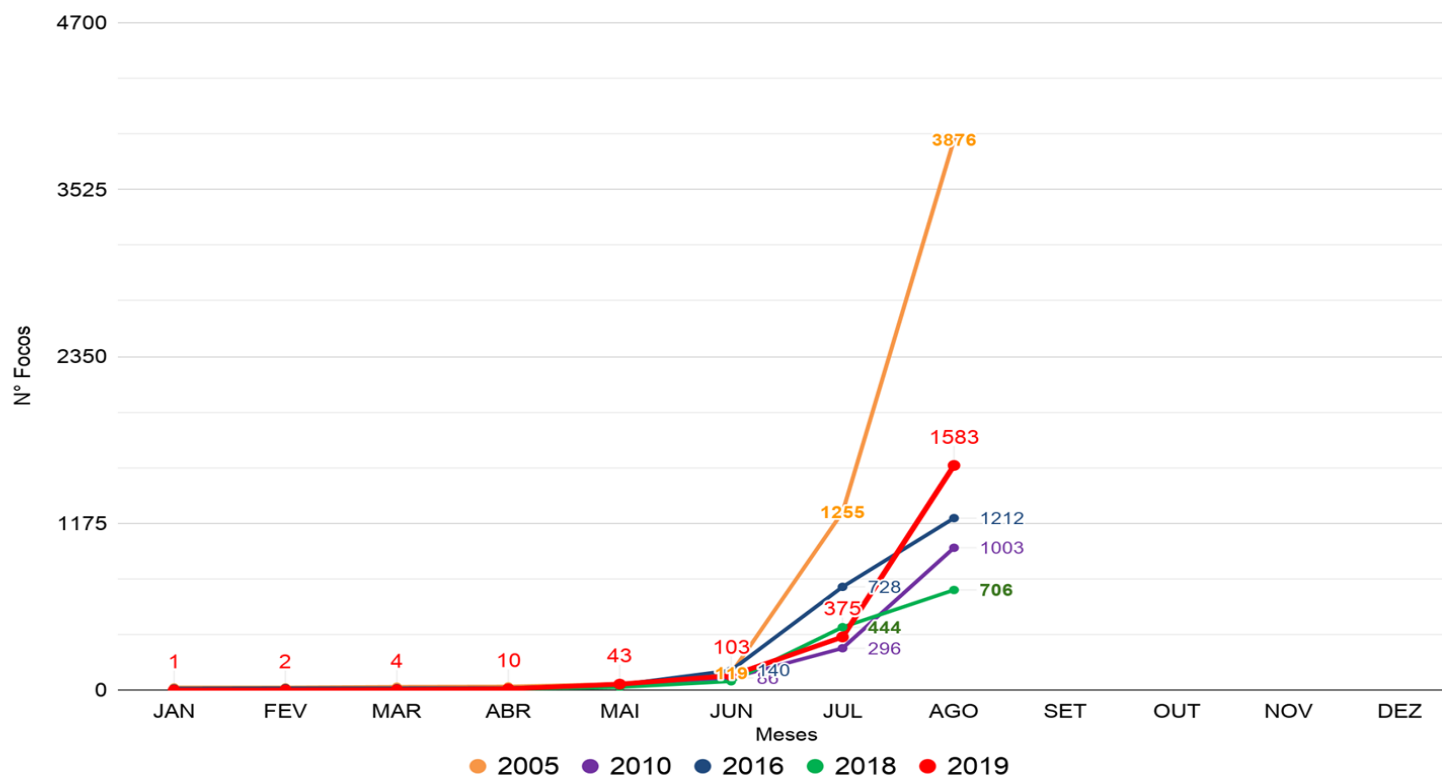
Acumulado do Mês Agosto



Houve registro de 27 focos de queimadas segundo o satélite de referência (AQUA_M-T), na localidade de **Jordão** 7 focos, **Tarauacá** 7 focos, **Feijó** 4 focos, **Brasileia** 3 focos **Cruzeiro do Sul** 2 focos, **Manoel Urbano** 2 focos, **Marechal Thaumaturgo** 2 focos, ontem (13/08/2019).

FONTE: PROARCO/INPE(2019) * satélite de referência

Comparativo de Focos de Calor Anual Acumulados no Estado do Acre - 13/08



O Gráfico acima (na lateral esquerda) apresenta o acumulado de focos de queimadas do início do mês de agosto (01/08/2019) até ontem (13/08/2019) totalizando **1.208** focos, onde o município de Feijó lidera com 212 focos. No gráfico acima (à direita) do início do ano (01/01/2019) até ontem (13/08/2019) foram registrados **1.583** focos, ficando acima dos anos de 2010, 2016, 2018 segundo dados do satélite de referência (AQUA_M-T).