

BOLETIM

Meteorológico

PREVISÃO DO TEMPO

Elaboração: Governo do Estado do Acre

Data: 13/08/2019 - Nº 147

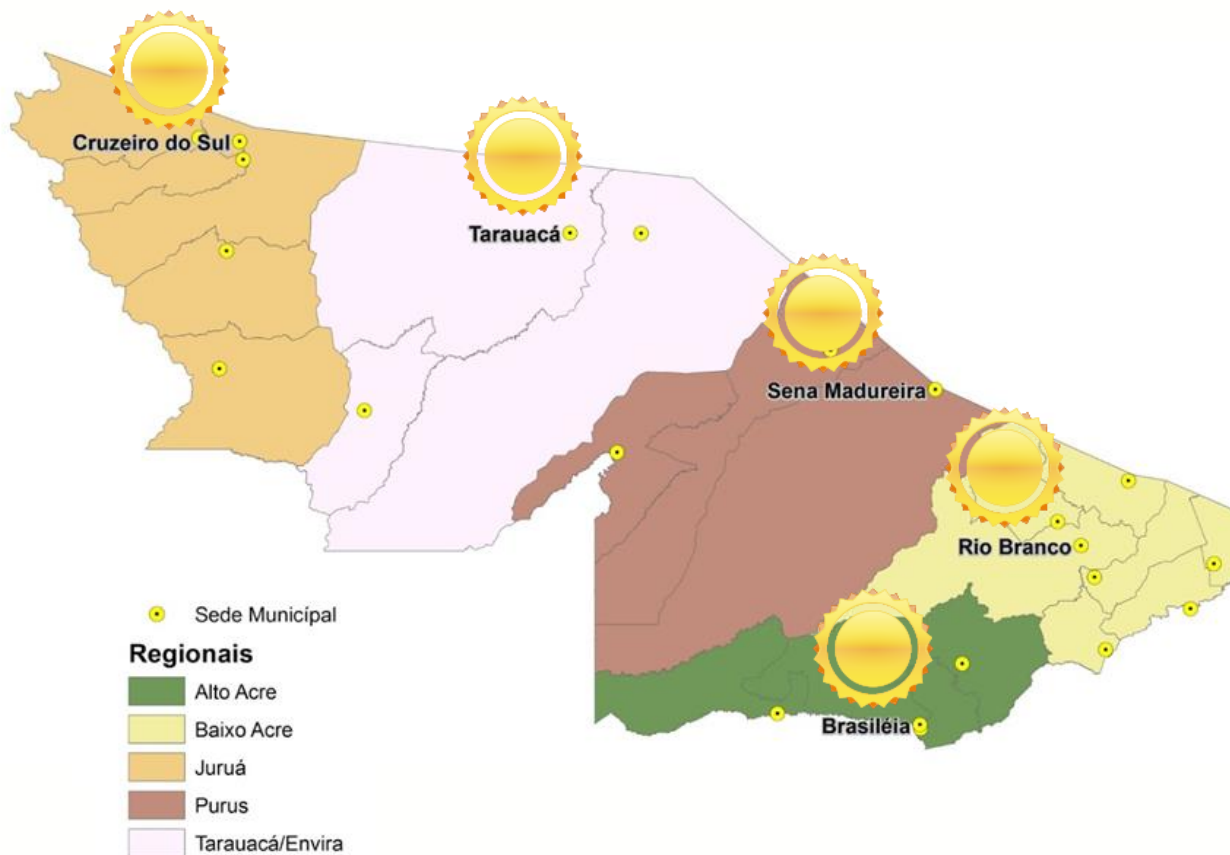


Tabela 1 - Previsões regionais

Fonte: SIPAM

CIDADE	Temp. (°C)	UR (%)	Vento (km)	CONDIÇÃO DO TEMPO
	MAX/MIN	MAX/MIN	DIR.	
Rio Branco	35/20	90/40	SE	Céu claro.
Brasília	35/19	90/30	S-E	Céu claro.
Sena Madureira	35/20	95/35	E-SE	Céu claro.
Tarauacá	36/21	95/40	SE-S	Céu claro.
Cruzeiro do Sul	35/20	95/40	NE-SE	Céu claro.

A Divisão de Meteorologia do Sistema de Proteção da Amazônia informa que a forte massa de ar quente e seco que predomina sobre o centro do País, dificulta a formação de nuvens de chuva em toda a região sul da Amazônia, inclusive no Acre. Para esta terça-feira a previsão é de muito sol e calor, com predomínio de céu claro e sem previsão de chuva na capital Rio Branco e em todas as regiões acreanas. A umidade do ar pode ficar abaixo dos 30%, no período da tarde, em algumas áreas do Acre.



AVISO Meteorológico

AVISOS METEOROLÓGICOS VIGENTES PARA ESTADO DO ACRE

Elaboração: Governo do Estado do Acre

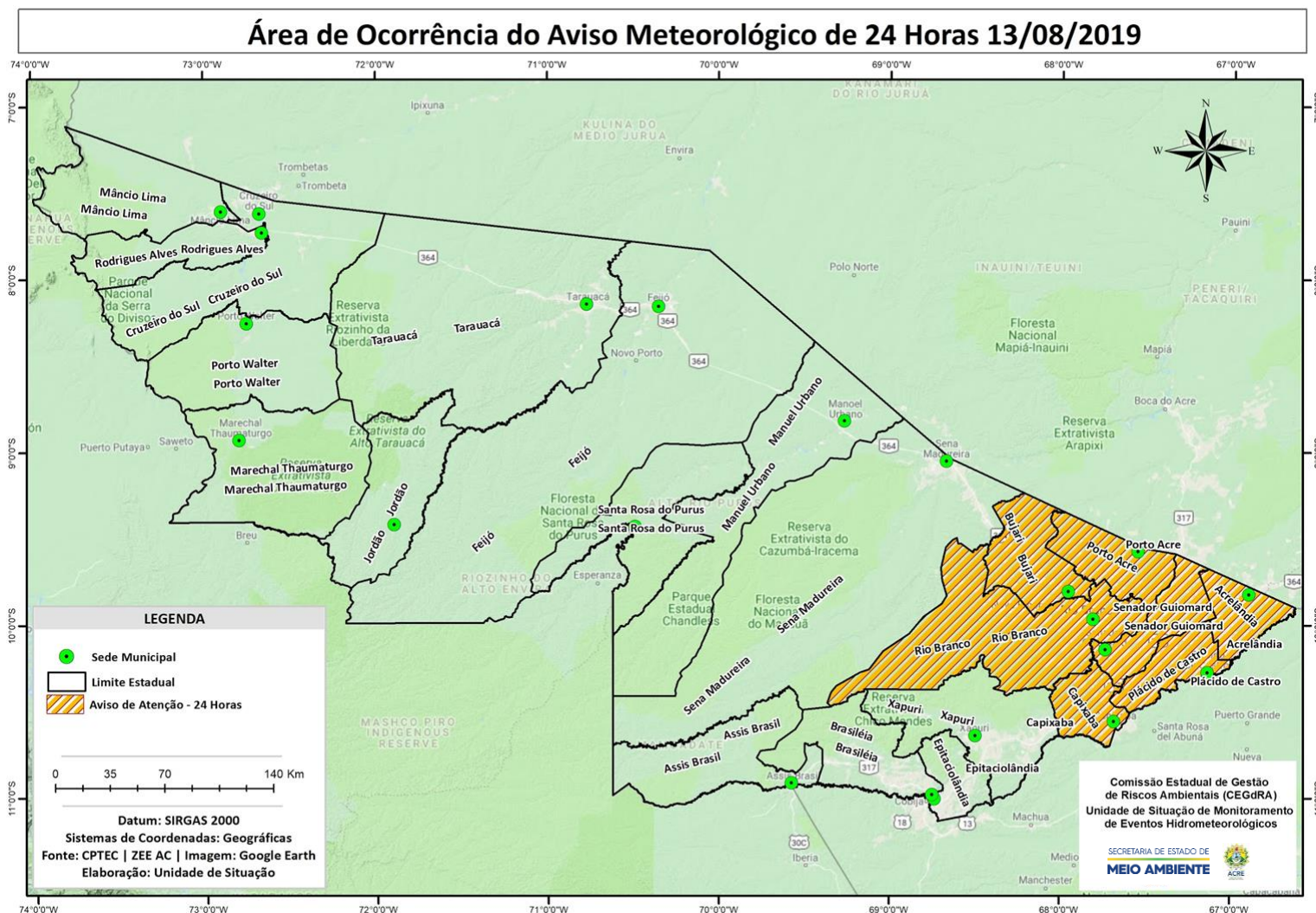
Data: 13/08/2019 - Nº 147

Aviso Meteorológico 24 Horas CPTEC

Aviso de Atenção:

Nesta Terça-Feira (13/08), será de baixa umidade relativa do ar. Em vários municípios, os índices de umidade relativa ficarão próximos ou abaixo de 30% no período da tarde.

Fonte: CPTEC (adaptado)



BOLETIM Hidrométrico

NÍVEL DOS RIOS

Tabela 2 - Nível dos rios

Elaboração: Governo do Estado do Acre

Data: 13/08/2019 - Nº 147

Fonte: ANA

Dados das 07:00h – Brasília

* (Quartel de Tarauacá) (06:00h)

**Leiturista

↓ Descendo ↑ Subindo
→ Nível Estável
 SL - Sem Leitura

Rio – Localização	Cota de Estiagem Alerta Alerta Máx.	Leitura do Dia Anterior/ Atual	
Rio Acre - Assis Brasil	4,00 3,50	2,65 2,66	↑
Rio Acre – Brasileia	4,00 3,50	1,13 1,13	→
Rio Acre – Capixaba	4,00 3,50	1,41 1,39	↓
Rio Acre – Rio Branco	3,00 2,69	1,69 1,68	↓
Rio Rola – Rio Branco	3,50 3,00	1,20 1,18	↓
Rio Envira – Feijó	2,50 2,00	3,70 3,68	↓
Rio Juruá – Cruzeiro do Sul	2,30 2,00	3,76 ** sl**	

Na leitura de hoje (13/08/2019), de acordo com a Tabela 2, as plataformas de monitoramento indicaram redução de nível nos rios monitorados, exceto em Assis Brasil. Brasileia apresentou estabilidade na leitura das 07h00m. No gráfico 1, o Rio Acre em Rio Branco apresenta nível de 1,68 m (linha azul), mostrando-se acima da mínima histórica – 1,39 m (linha verde) para o período. Segundo o monitoramento realizado de precipitação no Estado.

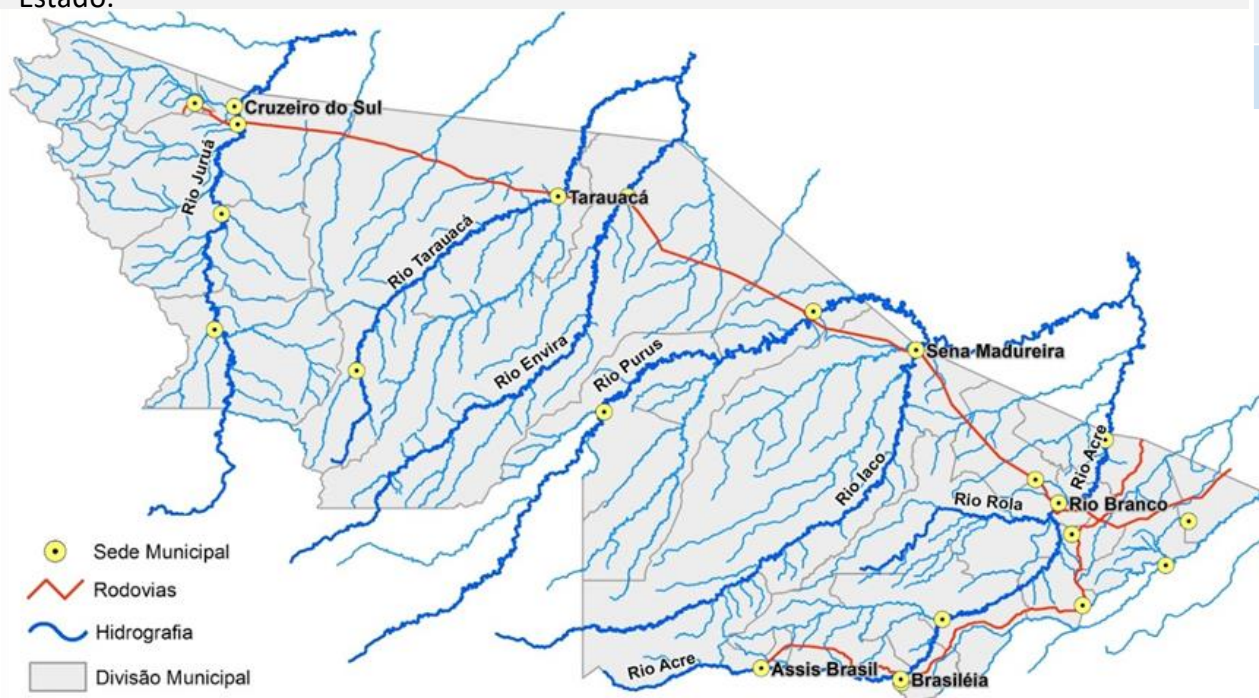
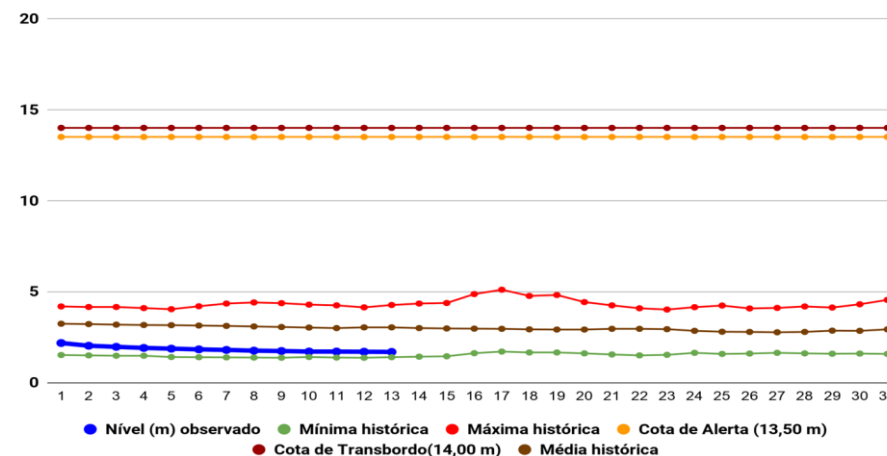


Gráfico 1 - Tendência do Nível do Rio Acre (Rio Branco) AGOSTO 2019



BOLETIM

Pluviométrico

CHUVA

Elaboração: Governo do Estado do Acre

Data: 13/08/2019 - Nº 147

FONTE: INMET/ANA/CPRM

No período de 01 a 13/08/2019, os maiores acumulados de chuva foram registrados em Mâncio Lima (31,2 mm), Marechal Thaumaturgo (11,2 mm) e Assis Brasil (5,8) conforme Gráfico 2. No Gráfico 3, a estação de monitoramento do espalha (0,4 mm) e Seringal Guarany (0,4 mm).

Gráfico 2 - Acumulado de precipitação para Estado do Acre

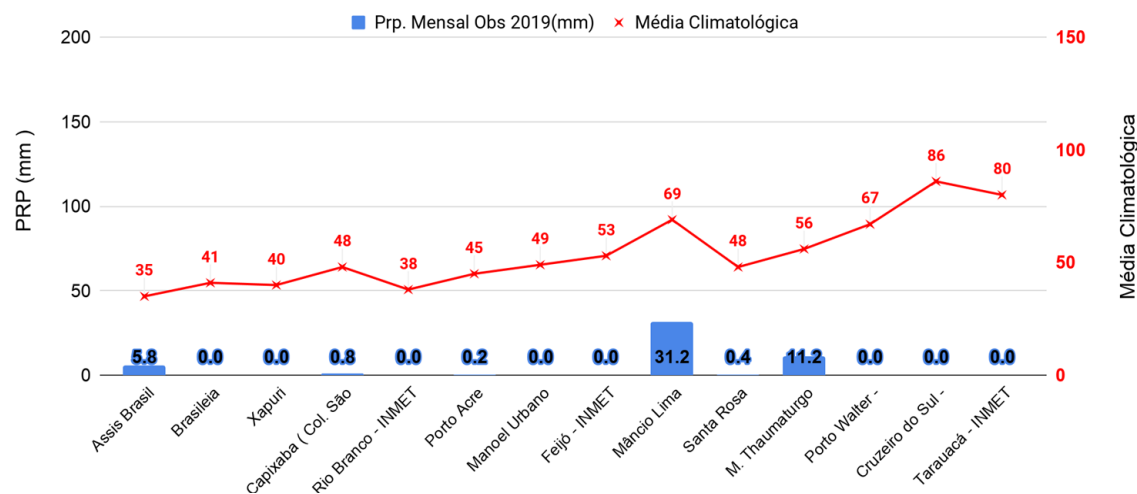
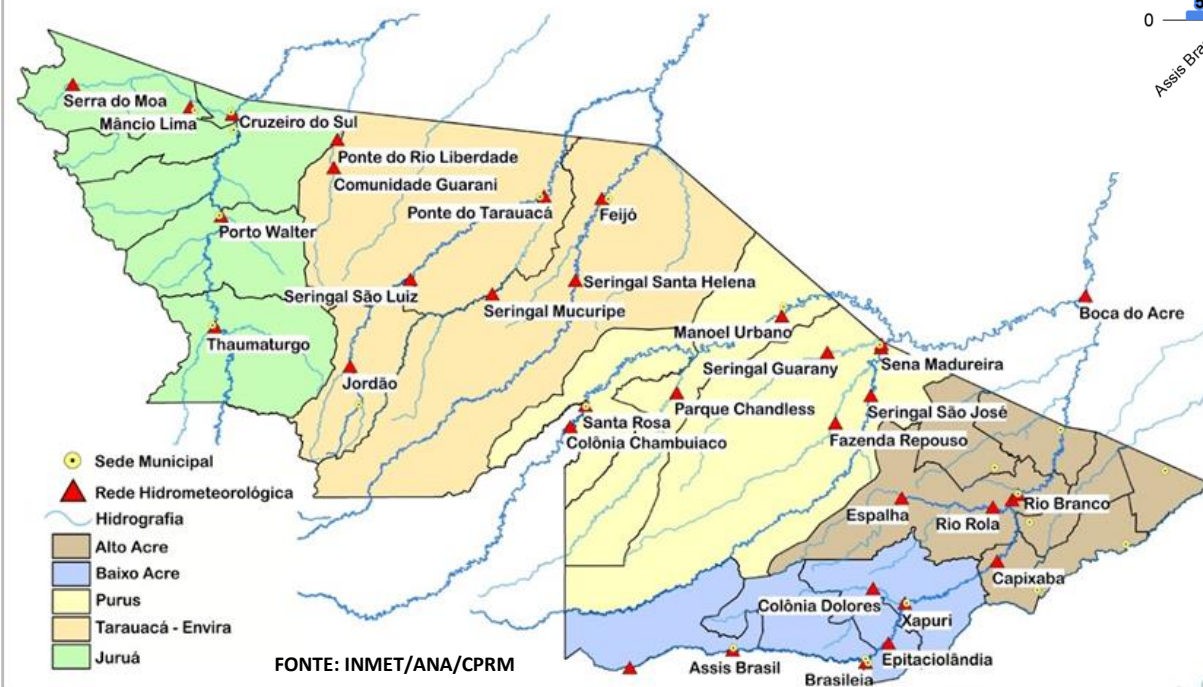


Gráfico 3 - Acumulado de precipitação para Estado do Acre



BOLETIM

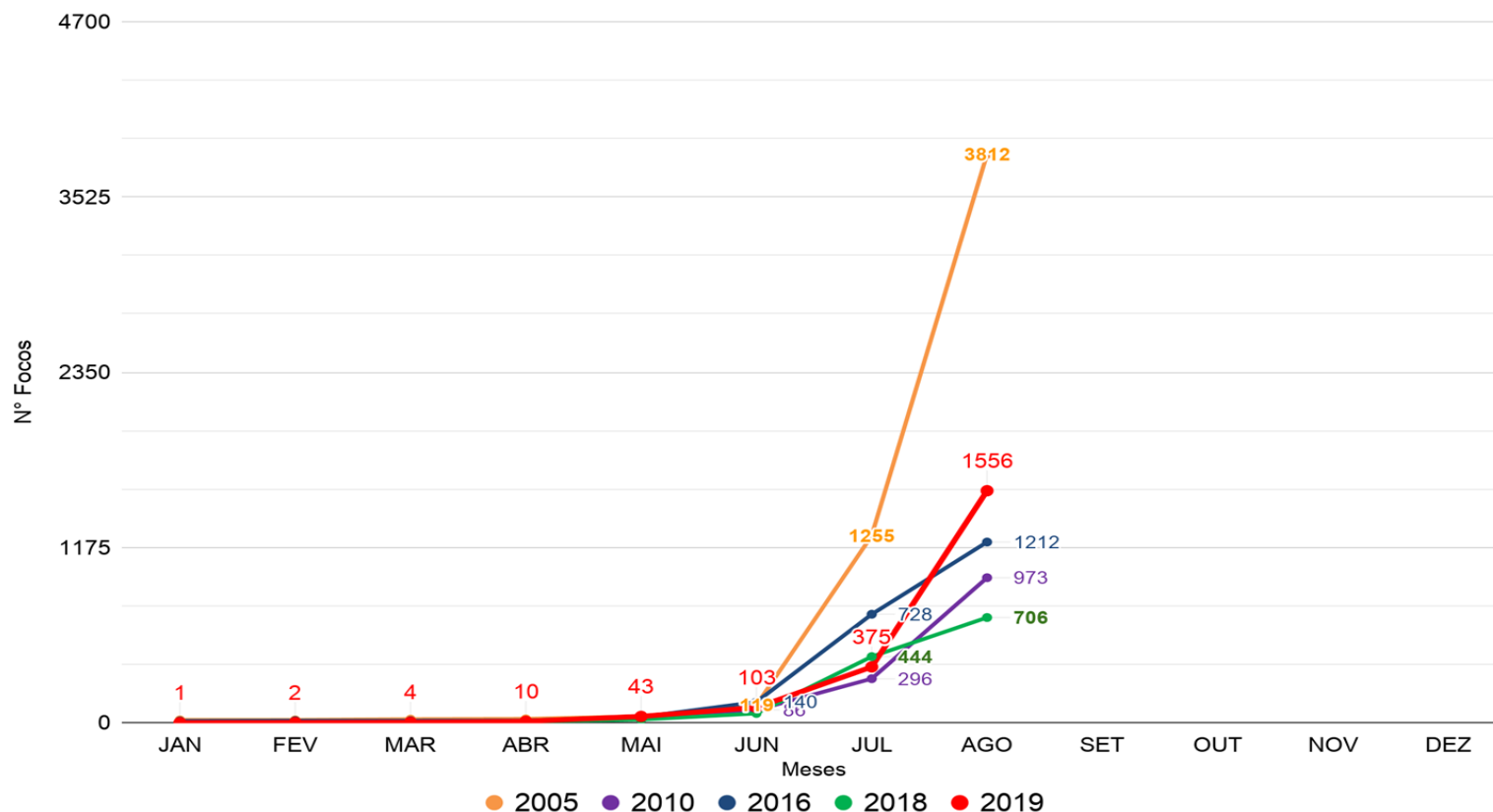
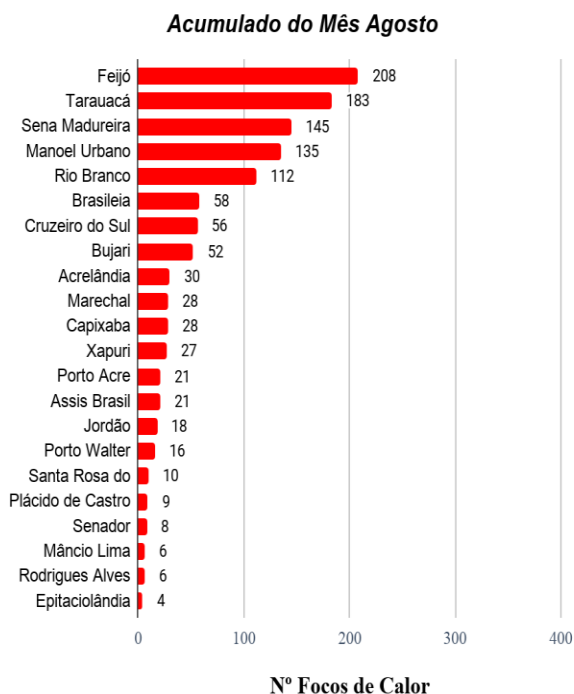
Focos de Calor

QUEIMADAS E INCÊNDIOS

Elaboração: Governo do Estado do Acre

Data: 13/08/2019 - Nº 147

Comparativo de Focos de Calor Anual Acumulados no Estado do Acre - 12/08



O Gráfico acima (na lateral esquerda) apresenta o acumulado de focos de queimadas do início do mês de agosto (01/08/2019) até ontem (12/08/2019) totalizando 1.181 focos, onde o município de Feijó lidera com 208 focos. No gráfico acima (à direita) do início do ano (01/01/2019) até ontem (12/08/2019) foram registrados 1.556 focos, ficando acima dos anos de 2010, 2016, 2018 segundo dados do satélite de referência

FONTE: PROARCO/INPE(2019) * satélite de referência

BOLETIM

Focos de Calor

QUEIMADAS E INCÊNDIOS

Elaboração: Governo do Estado do Acre

Data: 13/08/2019 - Nº 147

PREVISÃO RISCO DE FOGO

O risco de fogo **crítico** e **alto** deve predominar em boa parte do Leste e Oeste. O risco de fogo **médio** e **Mínimo** é previsto no Oeste e na região dos municípios de Mâncio Lima, Porto Walter, Marechal Thaumaturgo e Rodrigues Alves.

FOCOS DE QUEIMADAS ÚLTIMAS 24 HORAS

Houve registro de 103 focos de queimadas segundo o satélite de referência (AQUA_M-T), na localidade de **Tarauacá** 32 focos, **Feijó** 26 focos, **Manoel Urbano** 13 focos, **Sena Madureira** 08 focos **Santa Rosa do Purus** 05 focos, **Rio Branco** 04 focos, **Brasileia** 03 focos, **Jordão** 03 focos, **Bujari** 02 focos, **Capixaba** 02 focos, **Xapuri** 02, **Assis Brasil** 01 foco, **Cruzeiro do Sul** 01 foco e **Porto Acre** 01 foco, ontem (12/08/2019).

