

# BOLETIM

# Meteorológico

## PREVISÃO DO TEMPO

Elaboração: Governo do Estado do Acre

Data: 12/08/2019 - Nº 146

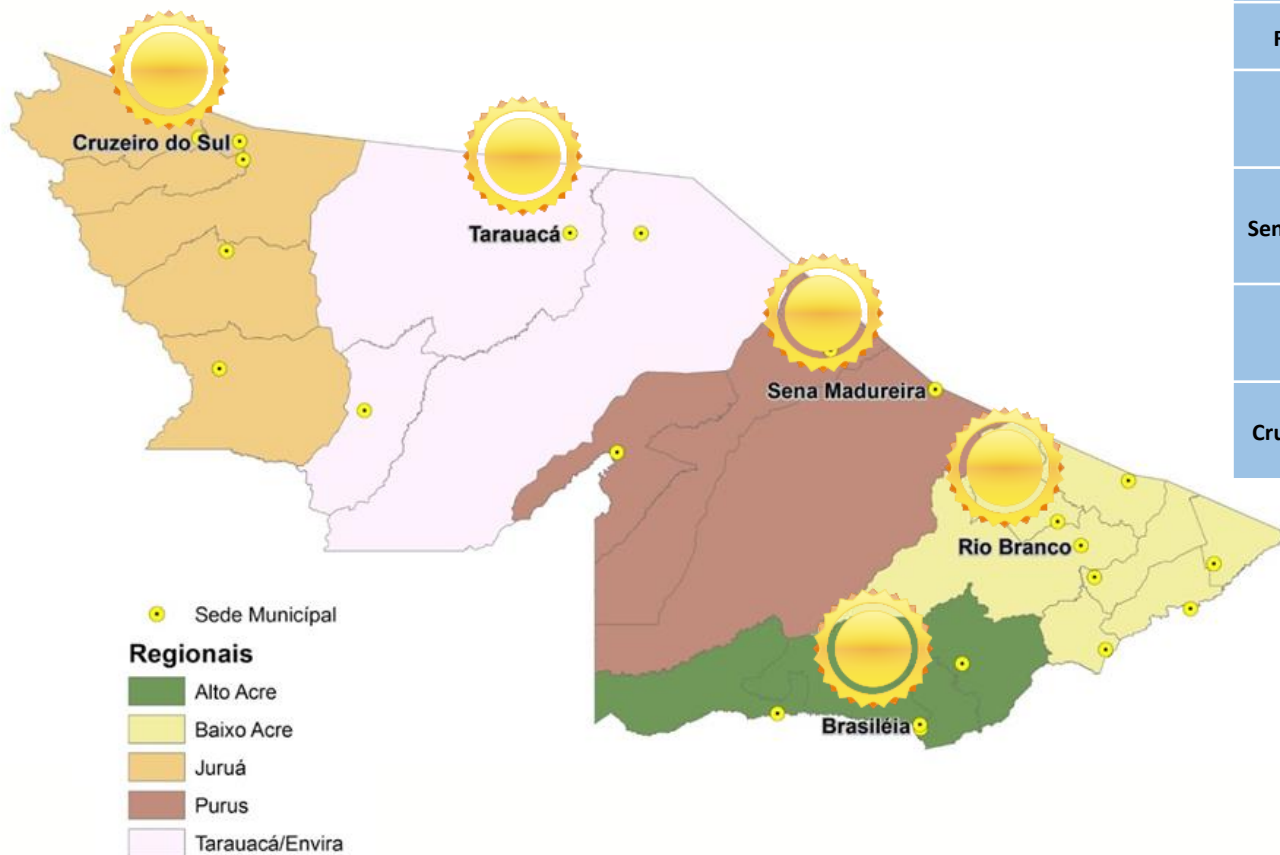


Tabela 1 - Previsões regionais

Fonte: SIPAM

CIDADE	Temp. (°C)	UR (%)	Vento (km)	CONDIÇÃO DO TEMPO
	MAX/ MIN	MAX/ MIN	DIR.	
Rio Branco	36/21	80/25	W-N	Céu claro.
Brasília	36/19	85/20	N-E	Céu claro.
Sena Madureira	36/21	85/20	NW-NE	Céu claro.
Tarauacá	36/20	85/25	NW-NE	Céu claro.
Cruzeiro do Sul	36/21	85/25	NW-N	Céu claro.

A Divisão de Meteorologia do Sistema de Proteção da Amazônia informa que uma massa de ar quente e seco ganha força sobre o Acre neste começo de semana. A previsão para esta segunda-feira é de um dia ensolarado em todo o estado. Poucas nuvens se formam e não há previsão de chuva. O calor segue forte e a umidade do ar fica baixa em todo o Estado, com valores mínimos podendo chegar abaixo dos 30% durante a tarde.





# AVISO Meteorológico

**AVISOS METEOROLÓGICOS VIGENTES PARA ESTADO DO ACRE**

Elaboração: Governo do Estado do Acre

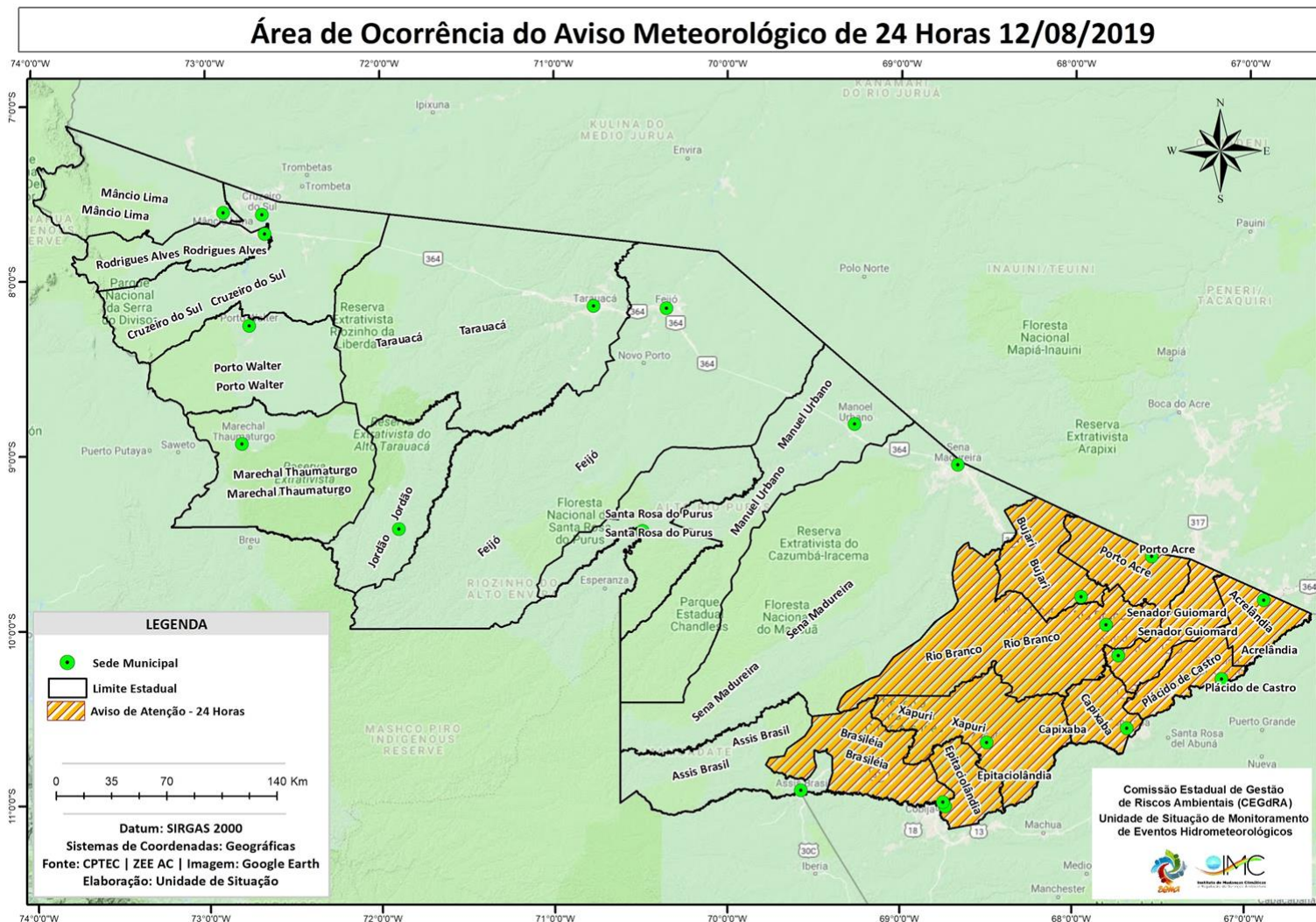
Data: 12/08/2019 - Nº 146

**Aviso Meteorológico 24 Horas CPTEC**

## Aviso de Atenção:

Nesta segunda-feira (12/08), a umidade relativa do ar estará baixa à tarde na área representada no mapa. Em algumas cidades os índices de umidade estarão abaixo de 30%.

Fonte: CPTEC (adaptado)





# BOLETIM

# Hidrométrico

## NÍVEL DOS RIOS

Tabela 2 - Nível dos rios

**Elaboração:** Governo do Estado do Acre

**Data:** 12/08/2019 - Nº 146

**Fonte:** ANA

Dados das 07:00h – Brasília

\* (Quartel de Tarauacá) (06:00h)

\*\*Leiturista

↓ Descendo    ↑ Subindo  
→ Nível Estável  
 SL - Sem Leitura

Rio – Localização	Cota de Estiagem Alerta   Alerta Máx.	Leitura do Dia Anterior/ Atual	
Rio Acre - Assis Brasil	4,00 3,50	2,66 2,65	↓
Rio Acre – Brasileia	4,00 3,50	1,14 1,13	↓
Rio Acre – Capixaba	4,00 3,50	1,41 1,41	→
Rio Acre – Rio Branco	3,00 2,69	1,70 1,69	↓
Rio Rola – Rio Branco	3,50 3,00	1,22 1,20	↓
Rio Envira – Feijó	2,50 2,00	3,72 3,70	↓
Rio Juruá – Cruzeiro do Sul	2,30 2,00	3,80 ** 3,76**	↓

Na leitura de hoje (12/08/2019), de acordo com a Tabela 2, as plataformas de monitoramento indicaram redução de nível nos rios monitorados, exceto Capixaba apresentou estabilidade na leitura das 07h00m. No gráfico 1, o Rio Acre em Rio Branco apresenta nível de 1,69 m (linha azul), mostrando-se acima da mínima histórica – 1,36m (linha verde) para o período. Segundo o monitoramento realizado de precipitação no Estado.

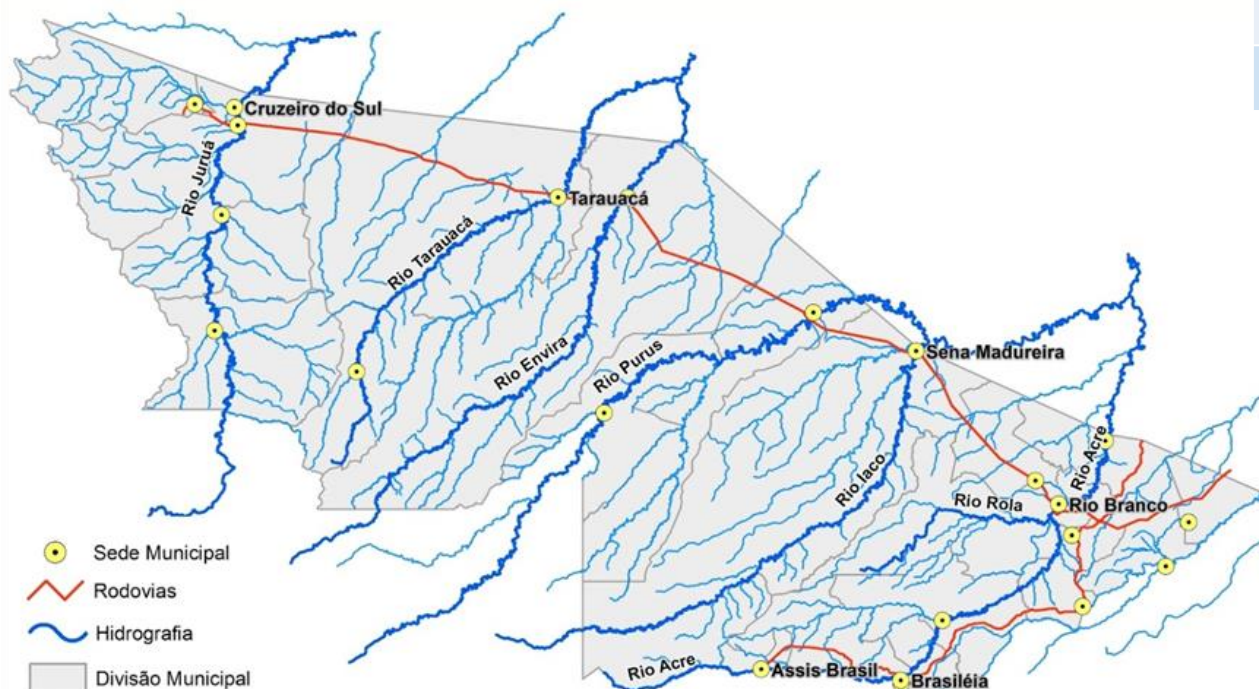
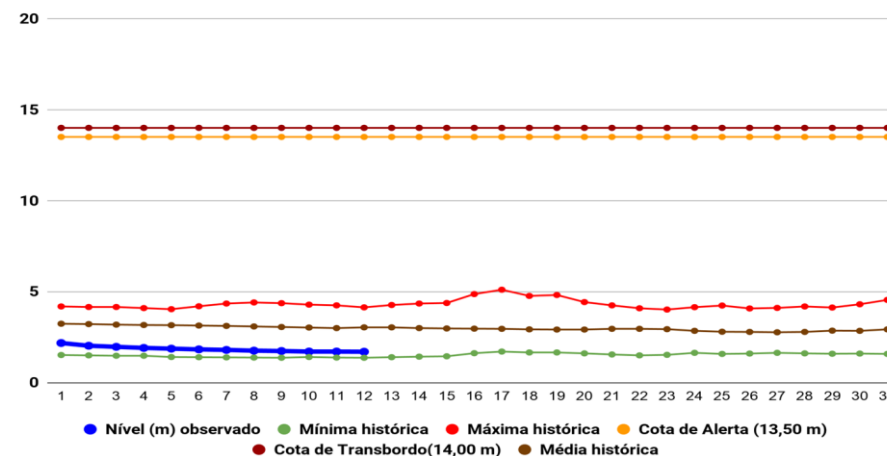


Gráfico 1 - Tendência do Nível do Rio Acre (Rio Branco) AGOSTO 2019





# BOLETIM

# Pluviométrico

## CHUVA

Elaboração: Governo do Estado do Acre

Data: 12/08/2019 - Nº 146

FONTE: INMET/ANA/CPRM

No período de 01 a 12/08/2019, os maiores acumulados de chuva foram registrados em Mâncio Lima (31,0 mm), Marechal Thaumaturgo (11,2 mm) e Assis Brasil (2,8) conforme Gráfico 2. No Gráfico 3, a estação de monitoramento do espalha (0,4 mm) e Seringal Guarany (0,4 mm).

Gráfico 2 - Acumulado de precipitação para Estado do Acre

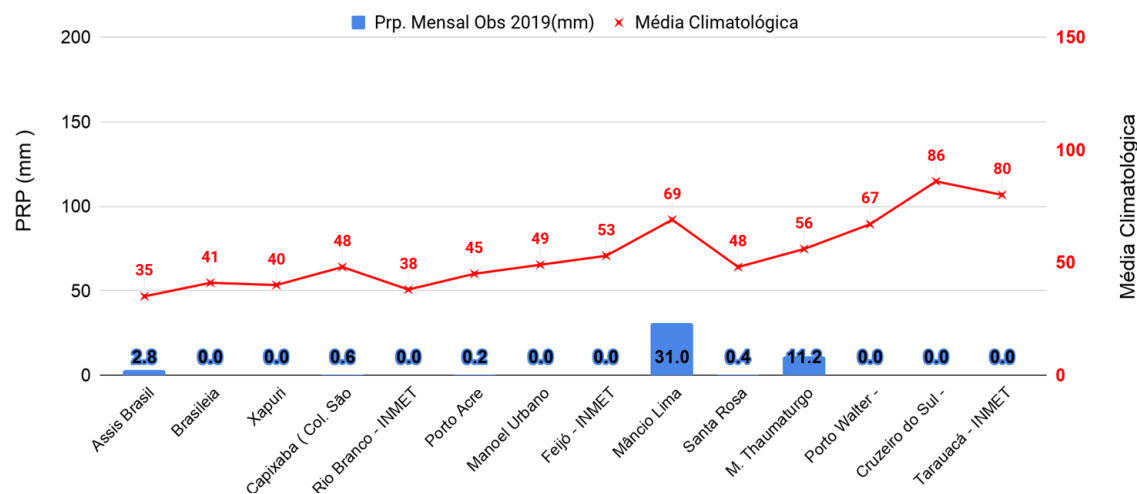
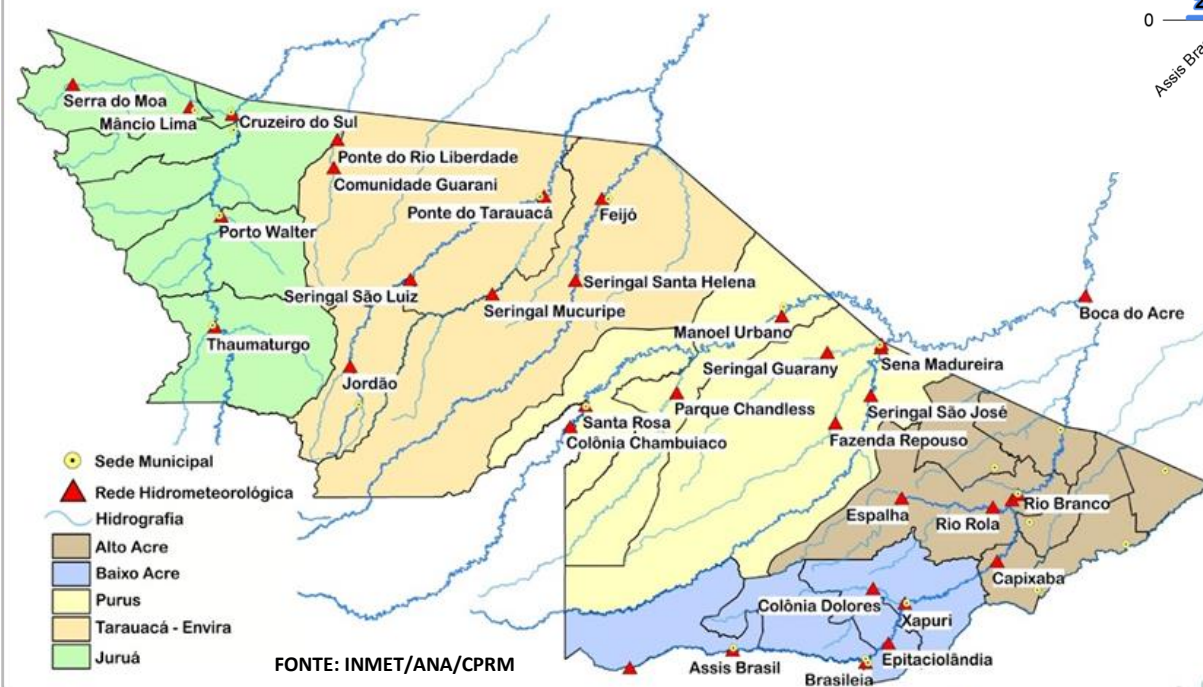


Gráfico 3 - Acumulado de precipitação para Estado do Acre



# BOLETIM

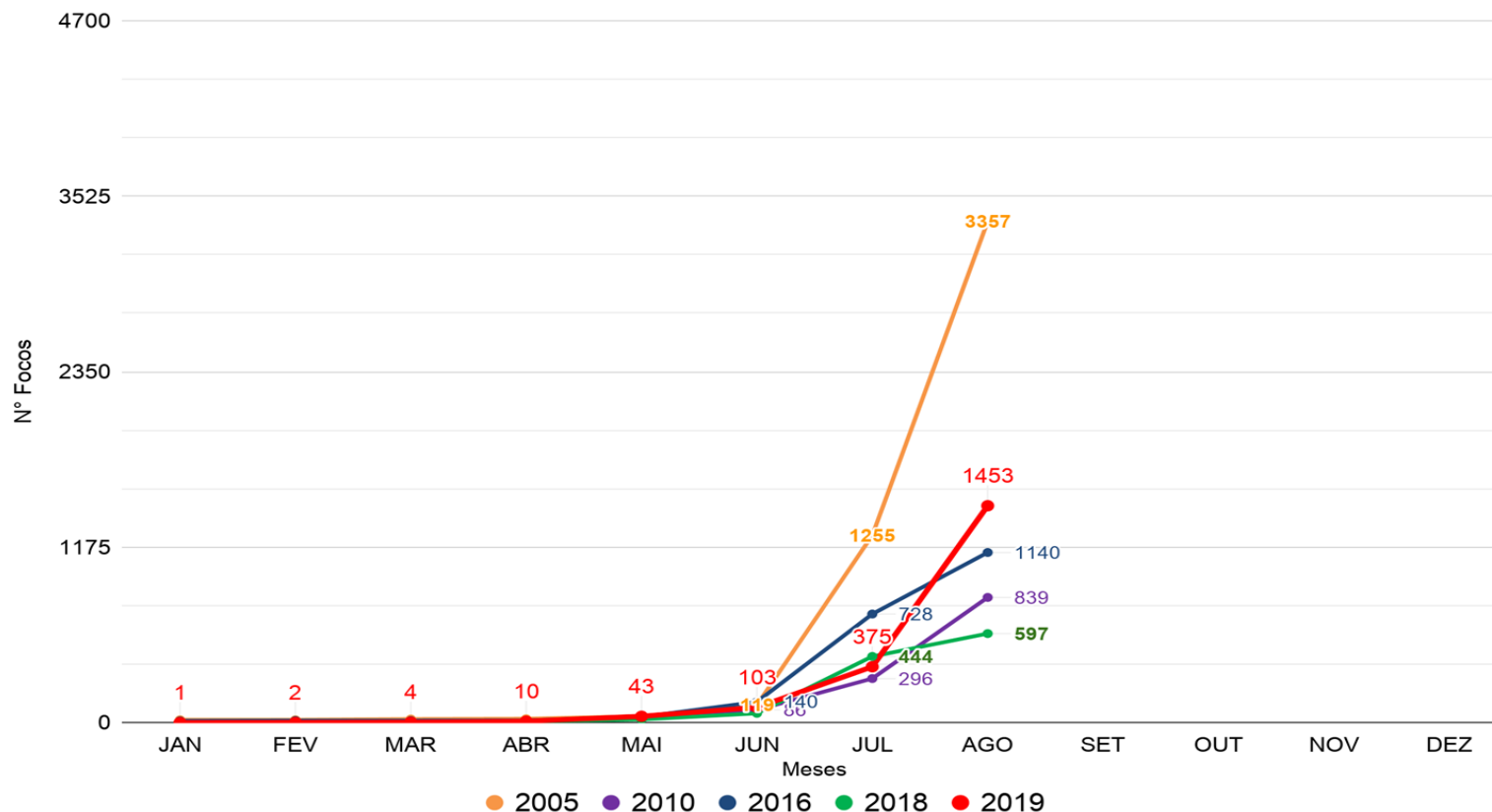
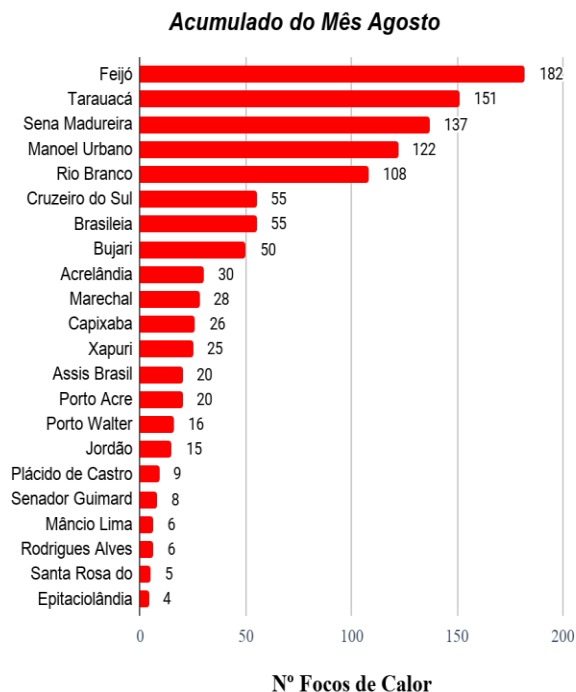
# Focos de Calor

## QUEIMADAS E INCÊNDIOS

Elaboração: Governo do Estado do Acre

Data: 12/08/2019 - Nº 146

Comparativo de Focos de Calor Anual Acumulados no Estado do Acre - 11/08



O Gráfico acima (na lateral esquerda) apresenta o acumulado de focos de queimadas do início do mês de agosto (01/08/2019) até ontem (11/08/2019) totalizando **1.078** focos, onde o município de Feijó lidera com 182 focos. No gráfico acima (à direita) do início do ano (01/01/2019) até ontem (11/08/2019) foram registrados **1.453** focos, ficando acima dos anos de 2010, 2016, 2018 segundo dados do satélite de referência

FONTE: PROARCO/INPE(2019) \* satélite de referência



# BOLETIM

# Focos de Calor

## QUEIMADAS E INCÊNDIOS

Elaboração: Governo do Estado do Acre

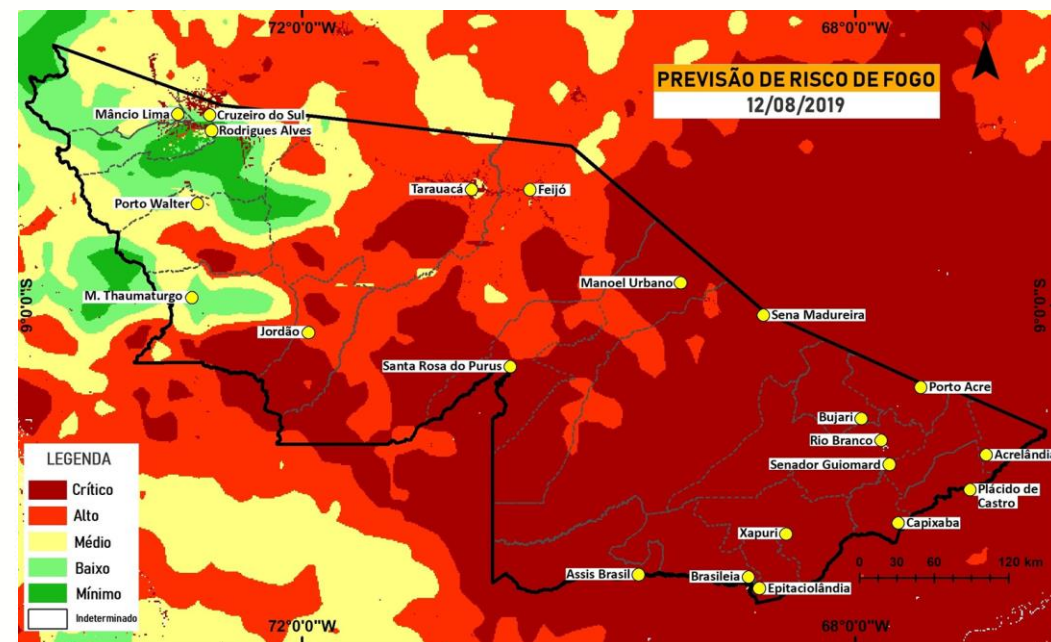
Data: 12/08/2019 - Nº 146

### PREVISÃO RISCO DE FOGO

O risco de fogo **crítico** e **alto** deve predominar em boa parte do Leste e Oeste. O risco de fogo **médio** e **Mínimo** é previsto no Oeste e na região dos municípios de Mâncio Lima, Porto Walter, Marechal Thaumaturgo e Rodrigues Alves.

### FOCOS DE QUEIMADAS ÚLTIMAS 24 HORAS

Houve registro de 15 focos de queimadas segundo o satélite de referência (AQUA\_M-T), na localidade de **Rio Branco** 05 focos, **Manoel Urbano** 04 focos, **Senador Guiomard** 03 focos, **Sena Madureira** 03 focos, ontem (**11/08/2019**).



LEGENDA

- Mínimo
- Baixo
- Médio
- Alto
- Crítico
- Indeterminado