

BOLETIM

Meteorológico

PREVISÃO DO TEMPO

Elaboração: Governo do Estado do Acre

Data: 08/08/2019 - Nº 144

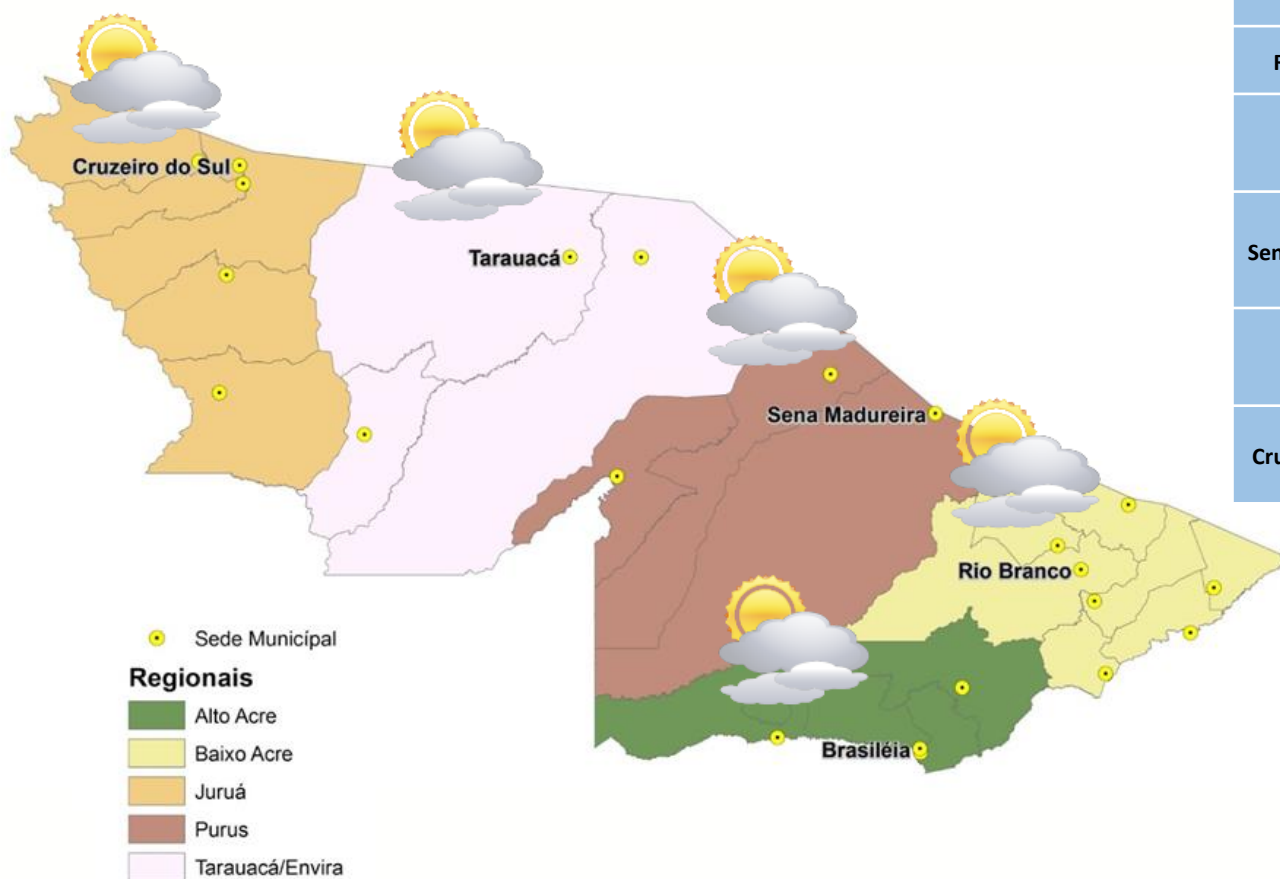


Tabela 1 - Previsões regionais

Fonte: SIPAM

| CIDADE | Temp. (°C) | UR (%) | Vento (km) | CONDIÇÃO DO TEMPO |
|-----------------|------------|----------|------------|-----------------------------------|
| | MAX/ MIN | MAX/ MIN | DIR. | |
| Rio Branco | 34/17 | 90/25 | W-NW | Céu claro a parcialmente nublado. |
| Brasileia | 34/15 | 90/15 | W-NW | Céu claro a parcialmente nublado. |
| Sena Madureira | 34/18 | 90/20 | W-N | Céu claro a parcialmente nublado. |
| Tarauacá | 34/18 | 85/25 | W-NW | Céu claro a parcialmente nublado. |
| Cruzeiro do Sul | 34/18 | 90/25 | W-NE | Céu claro a parcialmente nublado. |

A Divisão de Meteorologia do Sistema de Proteção da Amazônia informa que nesta quinta-feira o tempo quase não muda no Acre. A massa de ar seco de origem polar ainda vai atuar em todo o Estado. A previsão é de um dia ensolarado em todas as regiões acreanas, com poucas nuvens no céu e sem previsão de chuva. Apesar do sol, a massa de ar polar, ainda manterá as temperaturas amenas durante a noite e madrugada. As condições meteorológicas estão favoráveis para baixa umidade relativa do ar, em todo o Acre, e nas regiões Leste e Sul do Estado deve alcançar níveis próximos dos 20%, no período da tarde, o que é considerado pela Organização Mundial de Saúde estado de "Alerta".



BOLETIM

Hidrométrico

NÍVEL DOS RIOS

Tabela 2 - Nível dos rios

Elaboração: Governo do Estado do Acre

Data: 08/08/2019 - Nº 144

Fonte: ANA

Dados das 07:00h – Brasília

* (Quartel de Tarauacá) (06:00h)

**Leiturista

↓ Descendo ↑ Subindo
→ Nível Estável
 SL - Sem Leitura

| Rio – Localização | Cota de Estiagem Alerta Alerta Máx. | Leitura do Dia Anterior/ Atual | |
|-----------------------------|---------------------------------------|--------------------------------|---|
| Rio Acre - Assis Brasil | 4,00 3,50 | 2,63 2,64 | ↑ |
| Rio Acre – Brasileia | 4,00 3,50 | 1,11 1,12 | ↑ |
| Rio Acre – Capixaba | 4,00 3,50 | 1,31 1,32 | ↑ |
| Rio Acre – Rio Branco | 3,00 2,69 | 1,79 1,75 | ↓ |
| Rio Rola – Rio Branco | 3,50 3,00 | 1,29 1,26 | ↓ |
| Rio Envira – Feijó | 2,50 2,00 | 3,82 3,78 | ↓ |
| Rio Juruá – Cruzeiro do Sul | 2,30 2,00 | 3,94 ** 3,90** | ↓ |

Na leitura de hoje (08/08/2019), de acordo com a Tabela 2, as plataformas de monitoramento indicaram redução de nível nos rios monitorados, exceto Capixaba, Brasileia e Assis Brasil, na leitura das 07h00m. No gráfico 1, o Rio Acre em Rio Branco apresenta nível de 1,75 m (linha azul), mostrando-se acima da mínima histórica – 1,37m (linha verde) para o período. Segundo o monitoramento realizado de precipitação no Estado, **não houve registro de chuvas significativas de 01/08 a 08/08.**

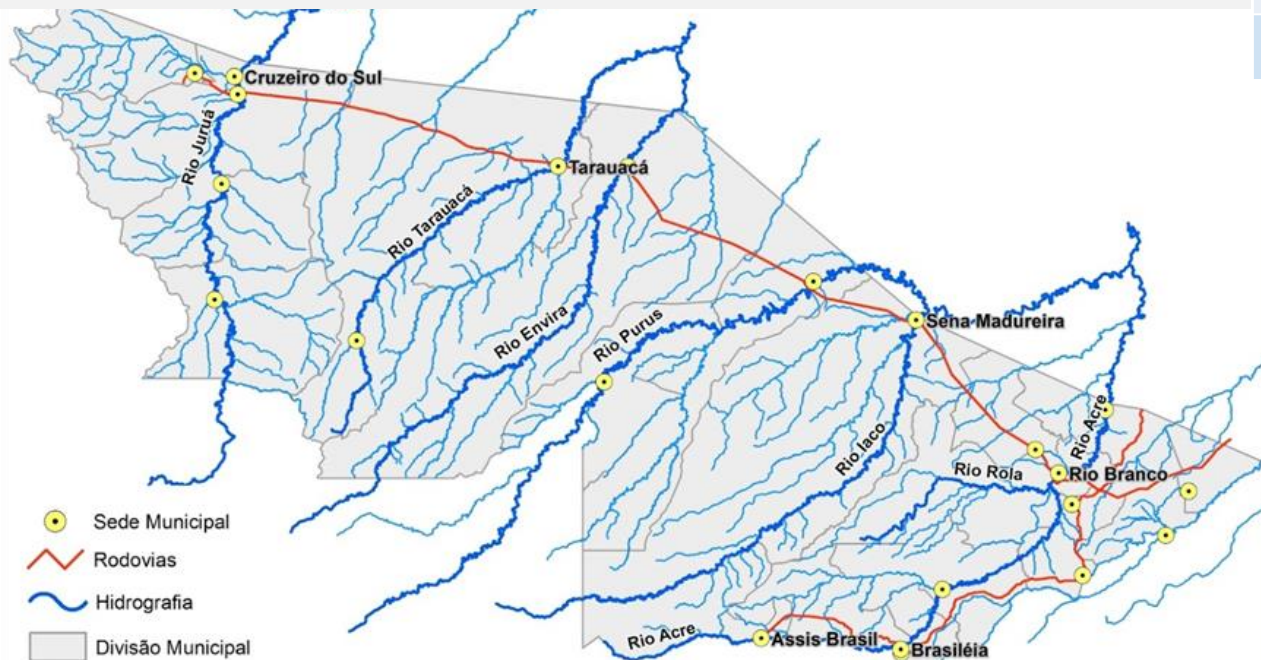
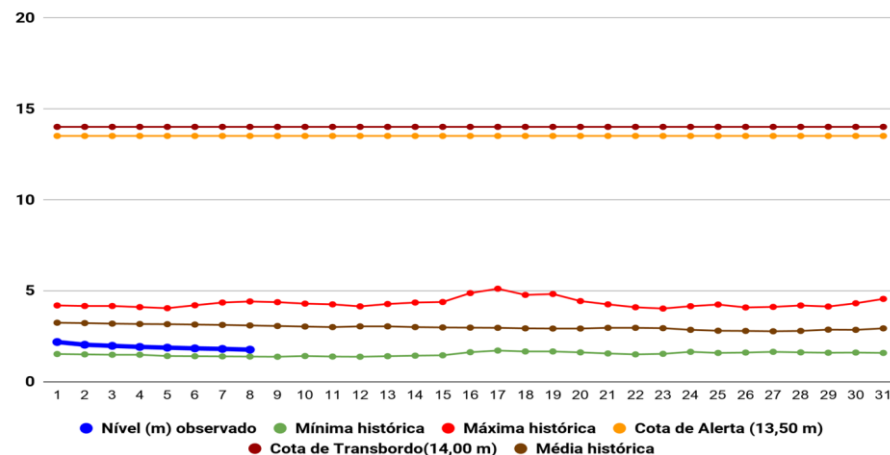


Gráfico 1 - Tendência do Nível do Rio Acre (Rio Branco) AGOSTO 2019



BOLETIM

Focos de Calor

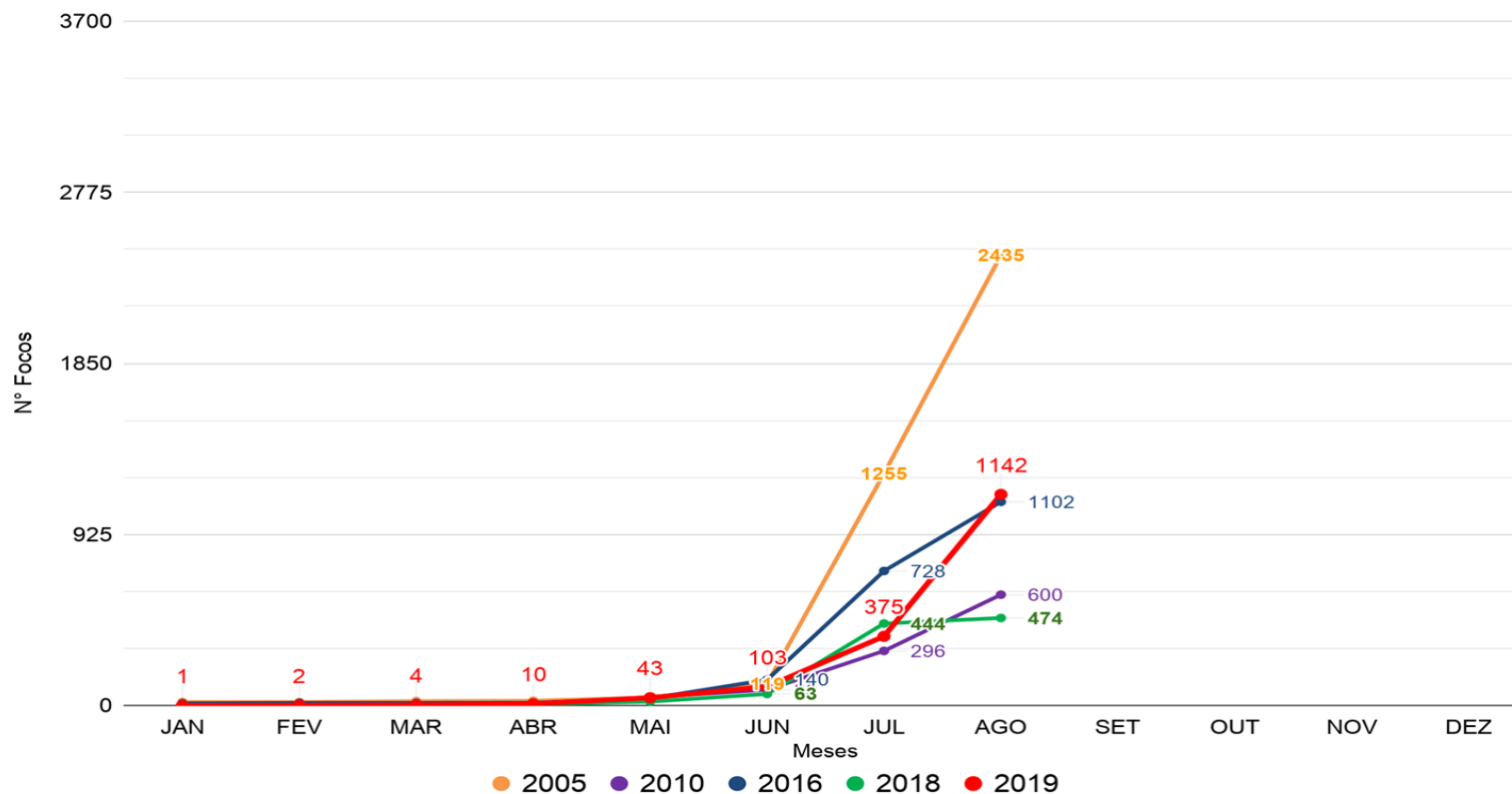
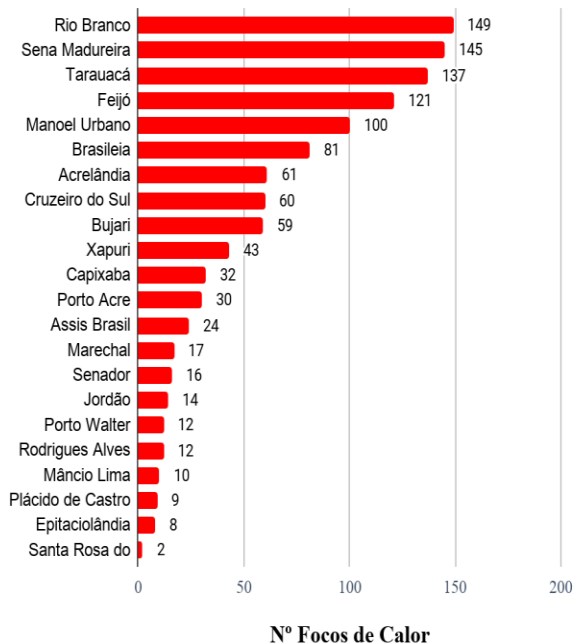
QUEIMADAS E INCÊNDIOS

Elaboração: Governo do Estado do Acre

Data: 08/08/2019 - Nº 144

Comparativo de Focos de Calor Anual Acumulados no Estado do Acre - 07/08

Acumulado do Mês Agosto



O Gráfico acima (na lateral esquerda) apresenta o acumulado de focos de queimadas do início do mês de agosto (01/08/2019) até ontem (07/08/2019) totalizando 767 focos, onde o município de Sena Madureira lidera com 108 focos. No gráfico acima (à direita) do início do ano (01/01/2019) até ontem (07/08/2019) foram registrados 1.142 focos, ficando acima dos anos de 2010, 2016, 2018 segundo dados do satélite de referência (AQUA_M-T).

FONTE: PROARCO/INPE(2019) * satélite de referência

BOLETIM

Focos de Calor

QUEIMADAS E INCÊNDIOS

Elaboração: Governo do Estado do Acre

Data: 08/08/2019 - Nº 144

PREVISÃO RISCO DE FOGO

O risco de fogo crítico e alto deve predominar em boa parte do Leste e Oeste. O risco de fogo médio é previsto no Oeste e na região dos municípios de Manoel Urbano. O risco de fogo baixo é previsto em pequenas localidades em Mâncio Lima e Porto Walter.

FOCOS DE QUEIMADAS ÚLTIMAS 24 HORAS

Houve registro de 129 focos de queimadas segundo o satélite de referência (AQUA_M-T), na localidade de **Feijó** 24 focos, **Tarauacá** 19 focos, **Manoel Urbano** 17 focos, **Sena Madureira** 15 focos, **Rio Branco** 09 focos, **Capixaba** 08 focos, **Acrelândia** 07 focos, **Cruzeiro do Sul** 06 focos, **Assis Brasil** 05 focos, **Jordão** 04 focos, **Brasileia** 03 focos, **Porto Acre** 03 focos, **Porto Walter** 03 focos, **Mâncio Lima** 02 focos, **Marechal Thaumaturgo** 02 focos, **Bujari** 01 foco e **Xapuri** 01 foco ontem (**07/08/2019**).

