

BOLETIM

Meteorológico

PREVISÃO DO TEMPO

Elaboração: Governo do Estado do Acre

Data: 02/08/2019 - Nº 142

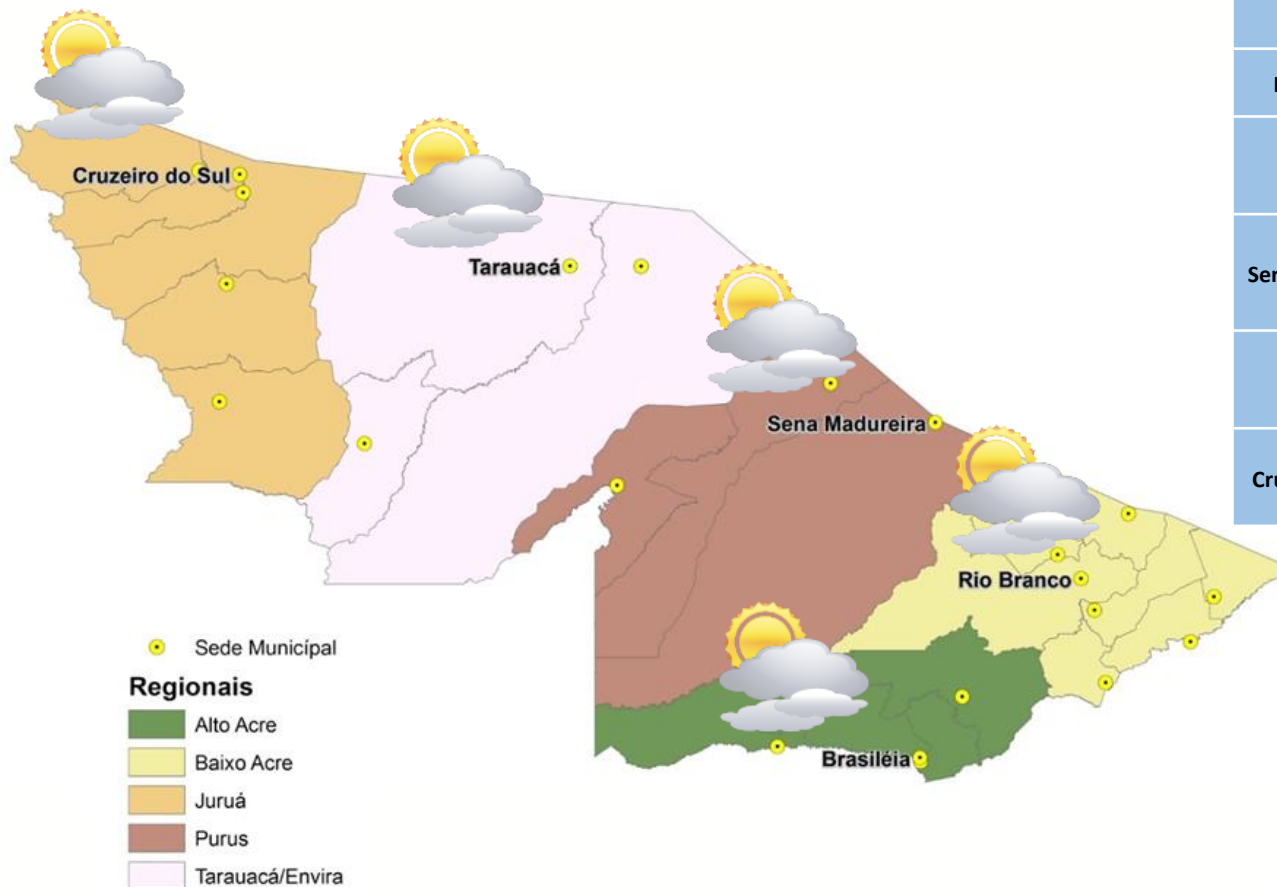


Tabela 1 - Previsões regionais				Fonte: SIPAM
CIDADE	Temp. (°C)	UR (%)	Vento (km)	CONDIÇÃO DO TEMPO
	MAX/MIN	MAX/MIN	DIR.	
Rio Branco	31/20	95/30	SE	Céu claro a parcialmente nublado.
Brasileia	31/19	95/30	SE	Céu claro a parcialmente nublado.
Sena Madureira	30/20	95/30	SE	Céu claro a parcialmente nublado.
Tarauacá	31/17	90/30	N-NW	Céu claro a parcialmente nublado.
Cruzeiro do Sul	32/18	90/30	N-NW	Céu claro a parcialmente nublado.

A Divisão de Meteorologia do Sistema de Proteção da Amazônia informa que em todo o Estado a predominância é de céu claro e poucas nuvens, nuvens estas que não trarão chuvas a região. Nesse dia as temperaturas devem se elevar ainda mais em todo o Estado e a umidade relativa do ar ficará ainda mais baixa. O tempo só deverá mudar na tarde de sábado com a chegada da oitava friagem do ano que atinge o sul da Amazônia neste fim de semana.



AVISO Meteorológico

AVISOS METEOROLÓGICOS VIGENTES PARA ESTADO DO ACRE

Elaboração: Governo do Estado do Acre

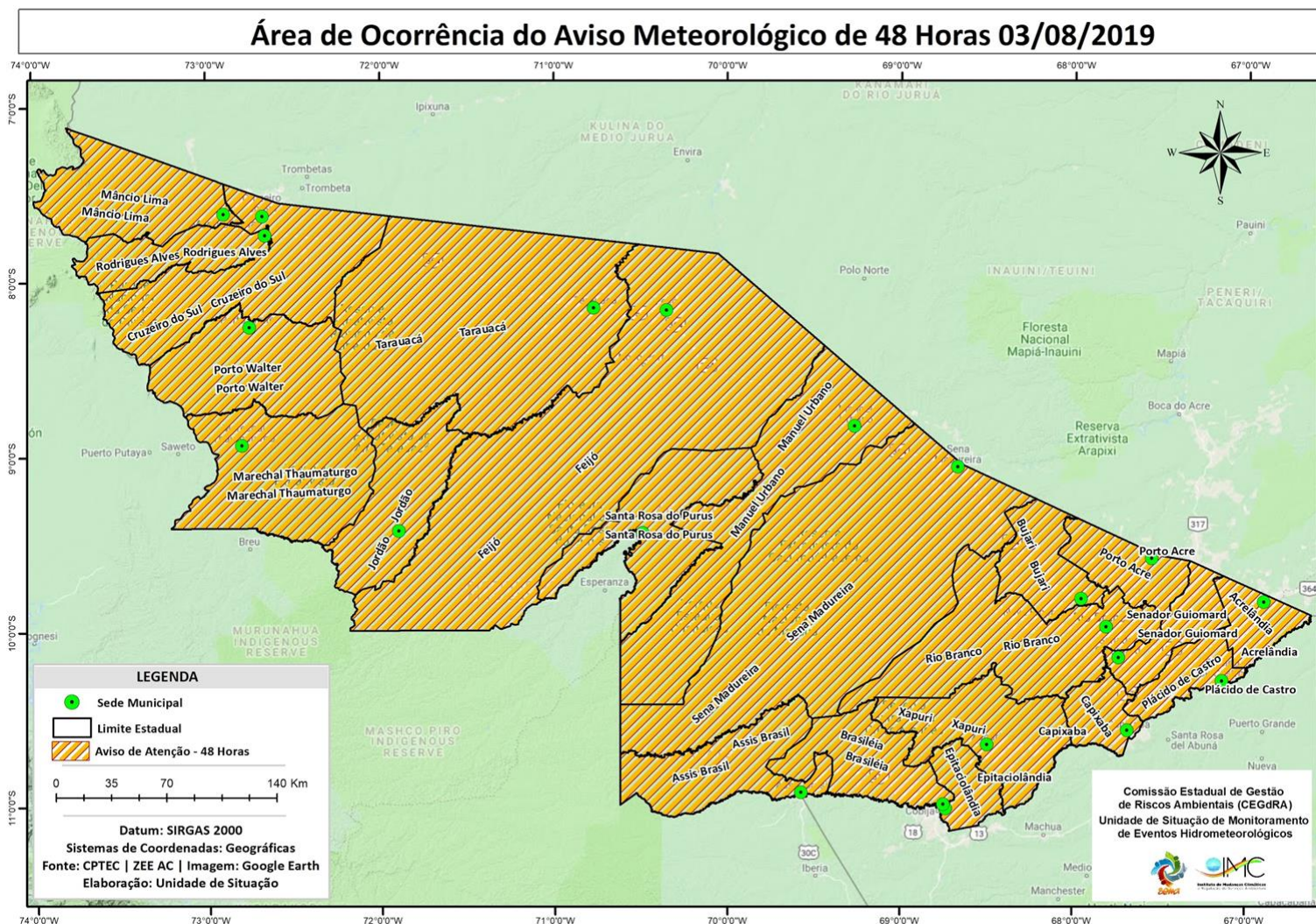
Data: 02/08/2019 - Nº 142

Aviso Meteorológico 48 Horas CPTEC

Aviso de Atenção:

No sábado (03/08) na área em destaque, a temperatura haverá acentuado declínio das temperaturas.

Fonte: CPTEC (adaptado)



BOLETIM Hidrométrico

NÍVEL DOS RIOS

Tabela 2 - Nível dos rios

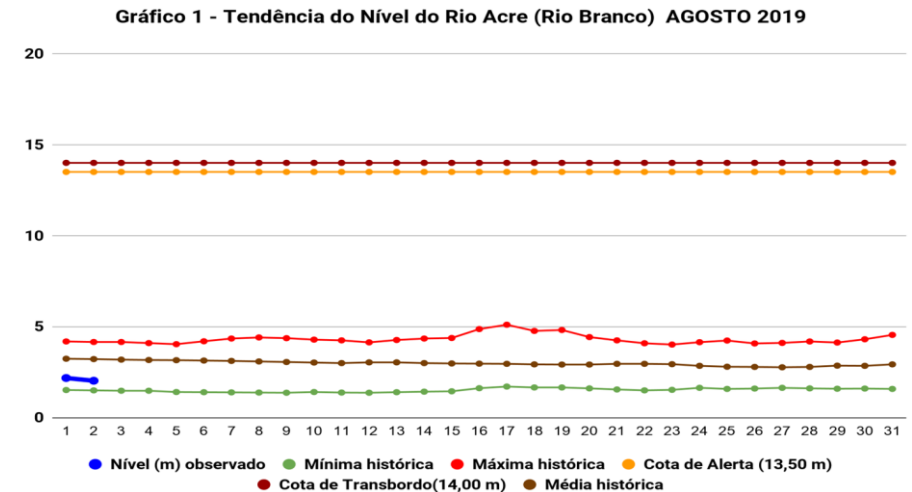
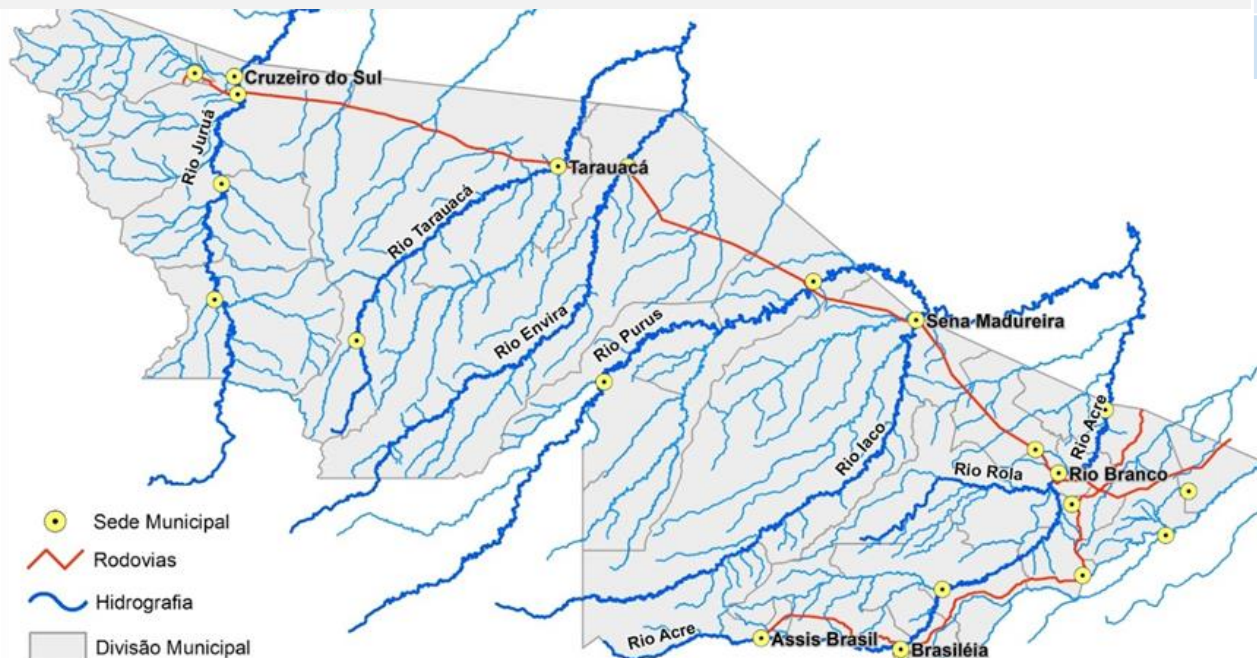
Elaboração: Governo do Estado do Acre
Data: 02/08/2019 - Nº 142

Fonte: ANA
 Dados das 07:00h – Brasília
 * (Quartel de Tarauacá) (06:00h)
 **Leiturista

↓ Descendo ↑ Subindo
→ Nível Estável
 SL - Sem Leitura

Rio – Localização	Cota de Estiagem Alerta Alerta Máx.	Leitura do Dia Anterior/ Atual	
Rio Acre - Assis Brasil	4,00 3,50	2,66 2,66	→
Rio Acre – Brasileia	4,00 3,50	1,21 1,20	↓
Rio Acre – Capixaba	4,00 3,50	1,44 1,38	↓
Rio Acre – Rio Branco	3,00 2,69	2,17 2,02	↓
Rio Rola – Rio Branco	3,50 3,00	1,44 1,43	↓
Rio Envira – Feijó	2,50 2,00	3,87 3,85	↓
Rio Juruá – Cruzeiro do Sul	2,30 2,00	5,26** 5,20**	↓

Na leitura de hoje (02/08/2019), de acordo com a Tabela 2, as plataformas de monitoramento indicaram redução de nível nos rios monitorados. Assis Brasil apresenta estabilidade em seu nível, na leitura das 07h00m. No gráfico 1, o Rio Acre em Rio Branco apresenta nível de 2,02m (linha azul), mostrando-se acima da mínima histórica – 1,49 m (linha verde) para o período. Segundo o monitoramento realizado de precipitação no Estado, não houve registro de chuva significativas de 01/08 a 02/08.



BOLETIM

Focos de Calor

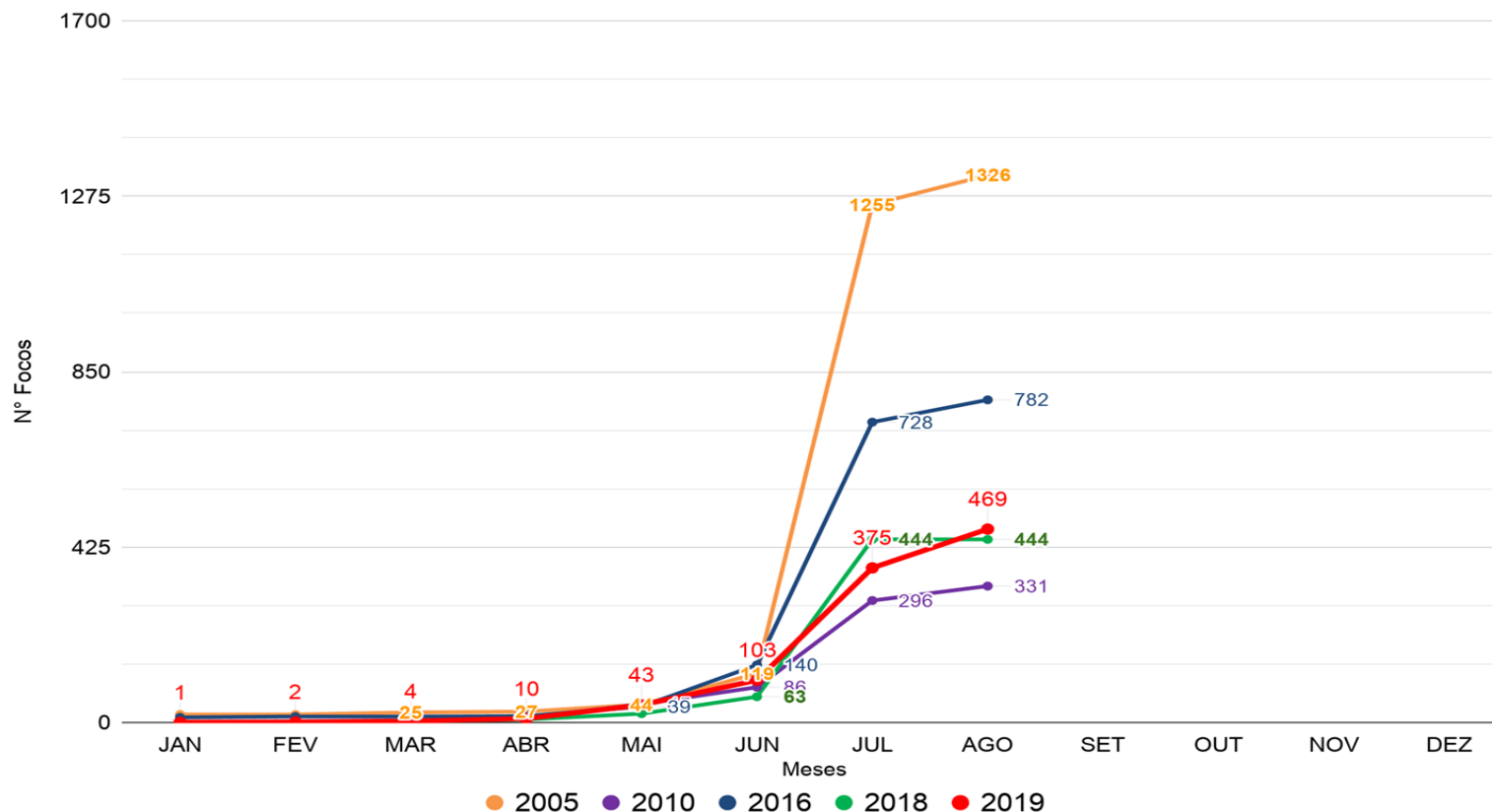
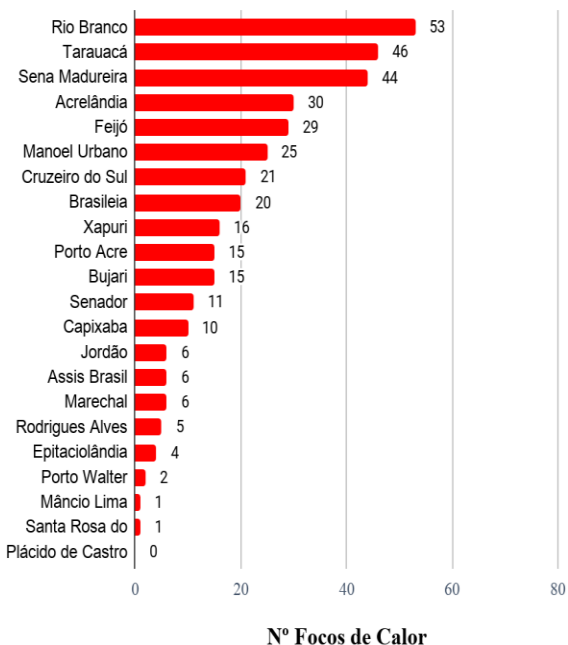
QUEIMADAS E INCÊNDIOS

Elaboração: Governo do Estado do Acre

Data: 02/08/2019 - Nº 142

Comparativo de Focos de Calor Anual Acumulados no Estado do Acre - 01/08

Acumulado do Mês (01/07 a 01/08/2019)



O Gráfico acima (na lateral esquerda) apresenta o acumulado de focos de queimadas do início do mês de julho (01/07/2019) até ontem (01/08/2019) totalizando 366 focos, onde o município de Rio Branco lidera com 53 focos. No gráfico acima (à direita) do início do ano (01/01/2019) até ontem (01/08/2019) foram registrados 469 focos, ficando abaixo dos anos de 2005, 2016 segundo dados do satélite de referência (AQUA_M-T).

FONTE: PROARCO/INPE(2019) * satélite de referência

BOLETIM

Focos de Calor

QUEIMADAS E INCÊNDIOS

Elaboração: Governo do Estado do Acre

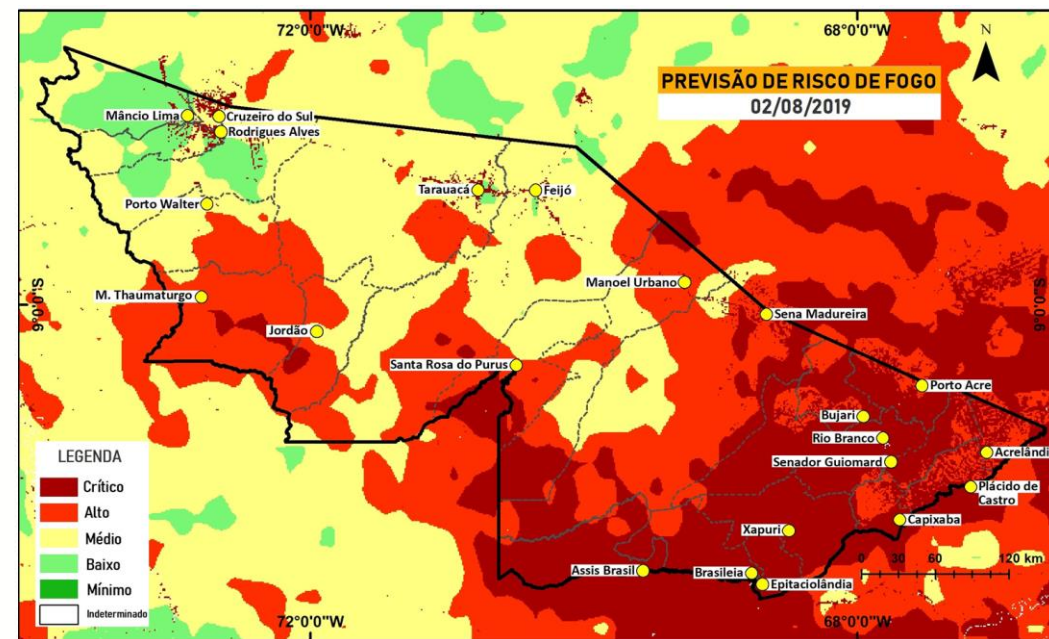
Data: 02/08/2019 - Nº 142

PREVISÃO RISCO DE FOGO

O risco de fogo **crítico** e **alto** deve predominar no Leste, nas regionais Alto e Baixo Acre, observa-se também na região dos municípios de Manoel Urbano, Santa Rosa do Purus, Jordão, Tarauacá, Feijó e M. Thaumaturgo. O risco de fogo **médio** é previsto em parte do Oeste e Leste do Acre. O risco de fogo **baixo** é previsto nos municípios de Mâncio Lima, Cruzeiro do Sul e Rodrigues Alves.

FOCOS DE QUEIMADAS ÚLTIMAS 24 HORAS

Houve registro de 94 focos de queimadas segundo o satélite de referência (AQUA_M-T), na localidade de **Sena Madureira** 12 focos, **Tarauacá** 12 focos, **Feijó** 11 focos, **Cruzeiro do Sul** 11 focos, **Rio Branco** 07 focos, **Bujari** 06 focos, **Manoel Urbano** 06 focos, **Xapuri** 05 focos, **Capixaba** 04 focos, **Mar. Thaumaturgo** 04 focos, **Porto Acre** 04 focos, **Brasileia** 03 focos, **Acrelândia** 02 focos, **Jordão** 01 foco, **Mâncio Lima** 01 foco e **Porto Walter** 01 foco, ontem (01/08/2019).



LEGENDA

- Mínimo
- Baixo
- Médio
- Alto
- Crítico
- Indeterminado