

BOLETIM

Meteorológico

PREVISÃO DO TEMPO

Elaboração: Governo do Estado do Acre

Data: 01/08/2019 - Nº 141

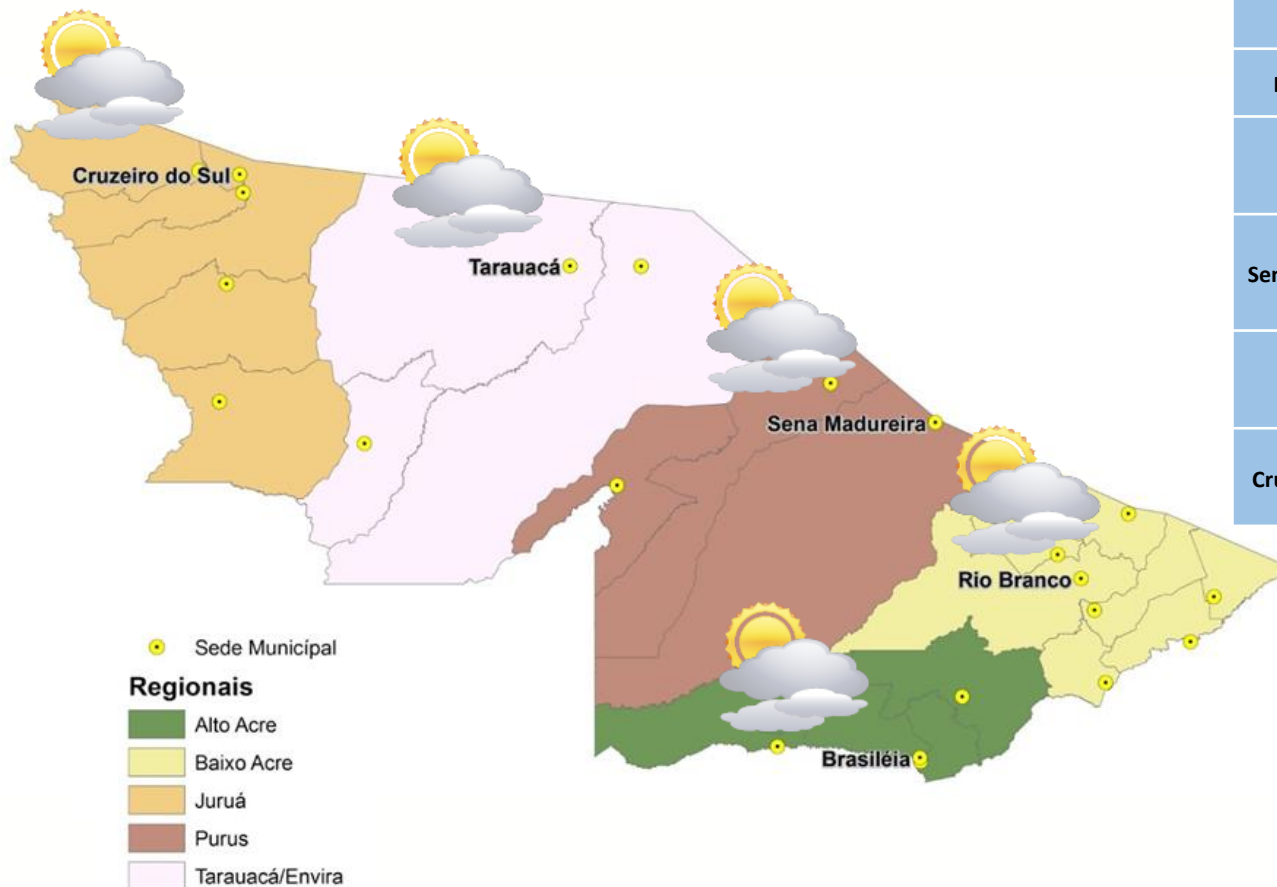


Tabela 1 - Previsões regionais				Fonte: SIPAM
CIDADE	Temp. (°C)	UR (%)	Vento (km)	CONDIÇÃO DO TEMPO
	MAX/MIN	MAX/MIN	DIR.	
Rio Branco	34/18	95/30	NW-SW	Céu claro a parcialmente nublado.
Brasileia	34/18	95/30	NW-SW	Céu claro a parcialmente nublado.
Sena Madureira	34/18	95/30	NW-SW	Céu claro a parcialmente nublado.
Tarauacá	34/17	95/35	SW-SW	Céu claro a parcialmente nublado.
Cruzeiro do Sul	34/17	95/35	SW-SW	Céu claro a parcialmente nublado.

A Divisão de Meteorologia do Sistema de Proteção da Amazônia informa que o tempo em todo o Estado deve variar de claro a parcialmente nublado. Não há previsão de chuvas e a umidade relativa do ar chegarão em valores ainda mais baixos.



BOLETIM

Hidrométrico

NÍVEL DOS RIOS

Tabela 2 - Nível dos rios

Elaboração: Governo do Estado do Acre

Data: 01/08/2019 - Nº 141

Fonte: ANA

Dados das 07:00h – Brasília

* (Quartel de Tarauacá) (06:00h)

**Leiturista

↓ Descendo ↑ Subindo
→ Nível Estável
 SL - Sem Leitura

Rio – Localização	Cota de Estiagem Alerta Alerta Máx.	Leitura do Dia Anterior/ Atual	
Rio Acre - Assis Brasil	4,00 3,50	2,66 2,66	→
Rio Acre – Brasileia	4,00 3,50	1,22 1,21	↓
Rio Acre – Capixaba	4,00 3,50	1,50 1,44	↓
Rio Acre – Rio Branco	3,00 2,69	2,24 2,17	↓
Rio Rola – Rio Branco	3,50 3,00	1,46 1,44	↓
Rio Envira – Feijó	2,50 2,00	3,90 3,87	↓
Rio Juruá – Cruzeiro do Sul	2,30 2,00	5,25** 5,26**	↑

Na leitura de hoje (01/08/2019), de acordo com a Tabela 2, as plataformas de monitoramento indicaram redução de nível nos rios monitorados, exceto Rio Juruá em Cruzeiro do Sul. Assis Brasil apresenta estabilidade em seu nível, na leitura das 07h00m. No gráfico 1, o Rio Acre em Rio Branco apresenta nível de 2,17m (linha azul), mostrando-se acima da mínima histórica – 1,51 m (linha verde) para o período. Segundo o monitoramento realizado de precipitação no Estado, **não houve registro de chuva significativas entre 00h e 10h da manhã.**

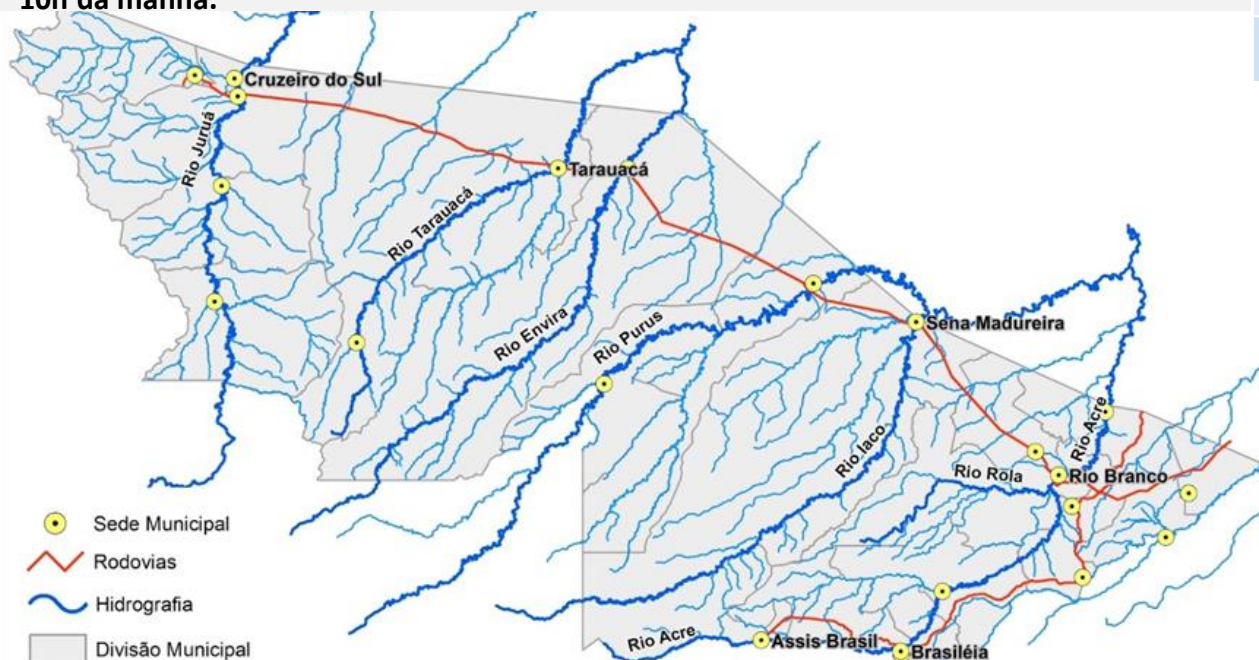
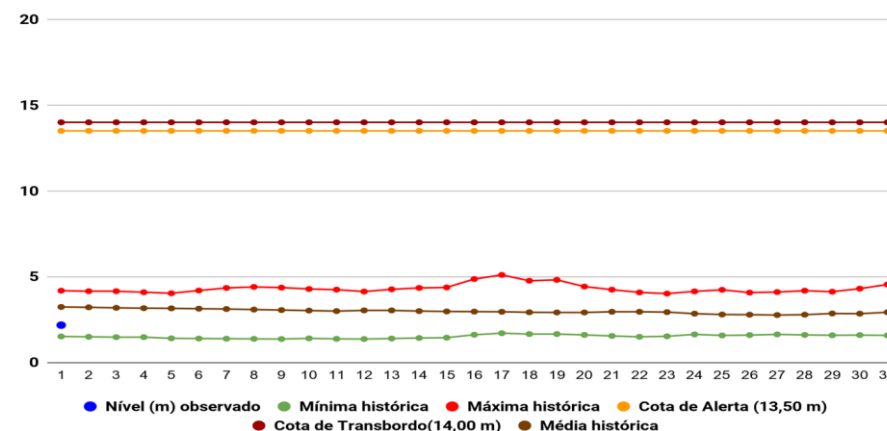


Gráfico 1 - Tendência do Nível do Rio Acre (Rio Branco) AGOSTO 2019



BOLETIM

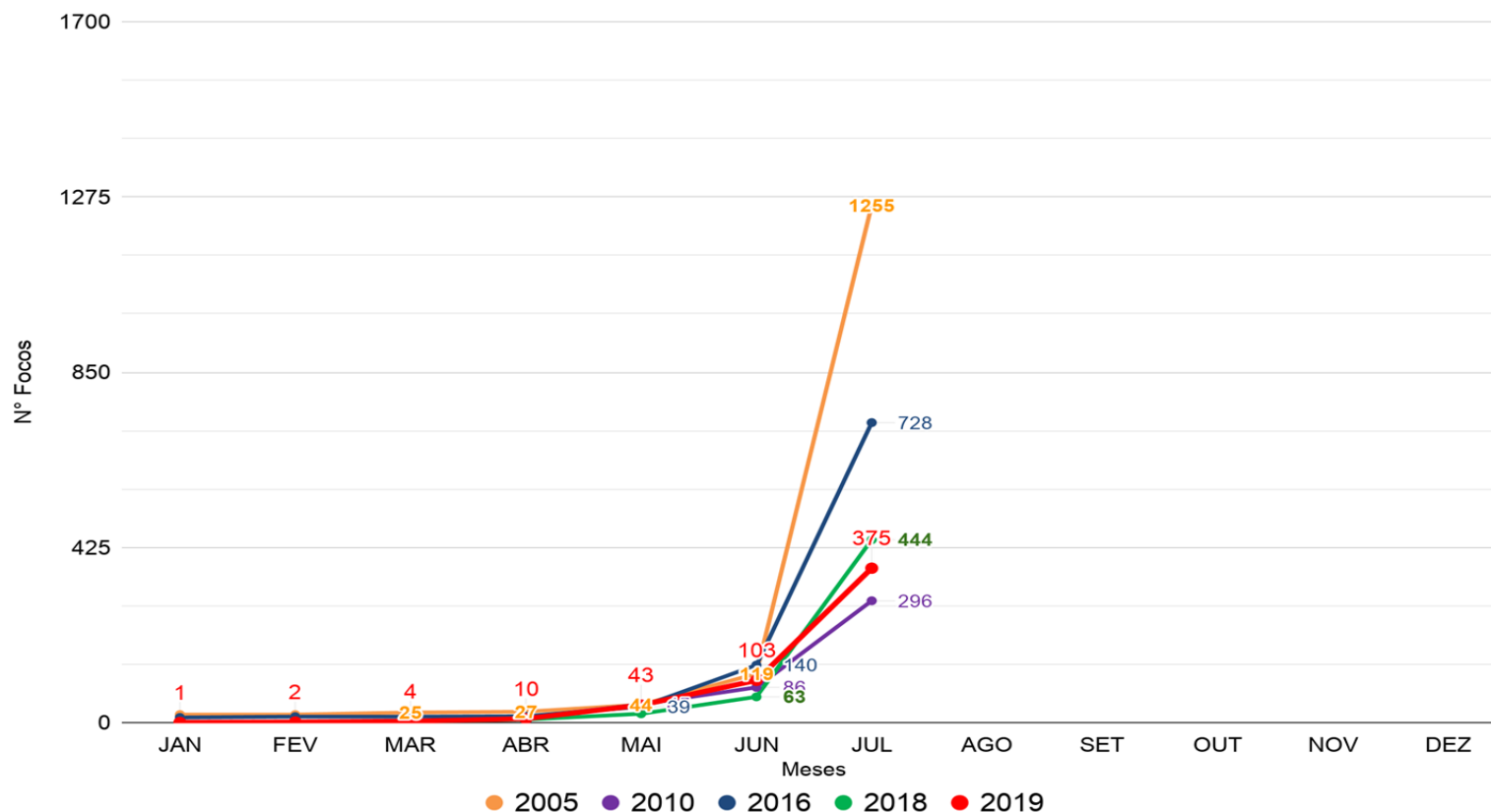
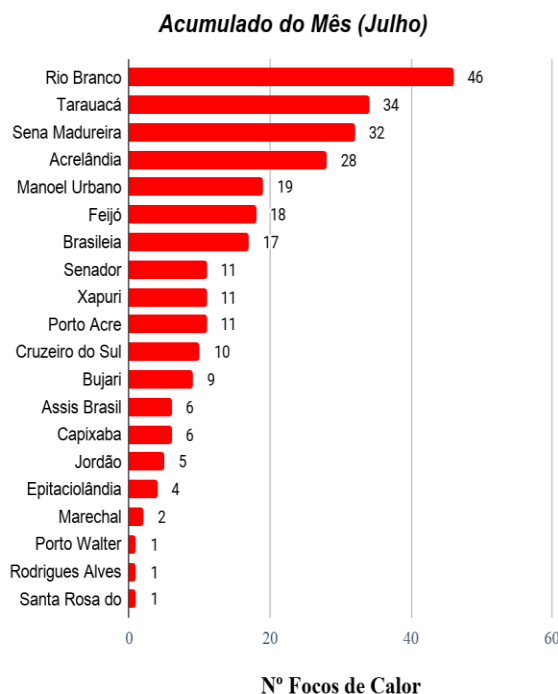
Focos de Calor

QUEIMADAS E INCÊNDIOS

Elaboração: Governo do Estado do Acre

Data: 01/08/2019 - Nº 141

Comparativo de Focos de Calor Anual Acumulados no Estado do Acre - 31/07



O Gráfico acima (na lateral esquerda) apresenta o acumulado de focos de queimadas do início do mês de julho (01/07/2019) até ontem (31/07/2019) totalizando **272** focos, onde o município de Rio Branco lidera com 46 focos. No gráfico acima (à direita) do início do ano (01/01/2019) até ontem (31/07/2019) foram registrados **375** focos, ficando abaixo dos anos de 2005, 2016 e 2018, segundo dados do satélite de referência (AQUA_M-

FONTE: PROARCO/INPE(2019) * satélite de referência

BOLETIM

Focos de Calor

QUEIMADAS E INCÊNDIOS

Elaboração: Governo do Estado do Acre

Data: 01/08/2019 - Nº 141

PREVISÃO RISCO DE FOGO

O risco de fogo **crítico** e **alto** deve predominar no Leste, nas regionais Alto e Baixo Acre, observa-se também na região dos municípios de Manoel Urbano, Santa Rosa do Purus, Jordão, Tarauacá, Feijó e M. Thaumaturgo. O risco de fogo **médio** é previsto em parte do Oeste e Leste do Acre. O risco de fogo **baixo** é previsto nos municípios de Mâncio Lima, Cruzeiro do Sul, Rodrigues Alves e Porto Walter.

FOCOS DE QUEIMADAS ÚLTIMAS 24 HORAS

Houve registro de 81 focos de queimadas segundo o satélite de referência (AQUA_M-T), na localidade de **Acrelândia** 16 focos, **Rio Branco** 12 focos, **Tarauacá** 08 focos, **Feijó** 07 focos, **Sena Madureira** 7 focos, **Porto Acre** 06 focos, **Xapuri** 06 focos, **Brasileia** 06 focos, **Sen. Guomard** 05 focos, **Manoel Urbano** 04 focos, **Bujari** 02 focos, **Epitaciolândia** 02 focos e **Capixaba** 01 foco, ontem (**31/07/2019**).

