

# BOLETIM

# Meteorológico

## PREVISÃO DO TEMPO

Elaboração: Governo do Estado do Acre

Data: 30/07/2019 - Nº 139

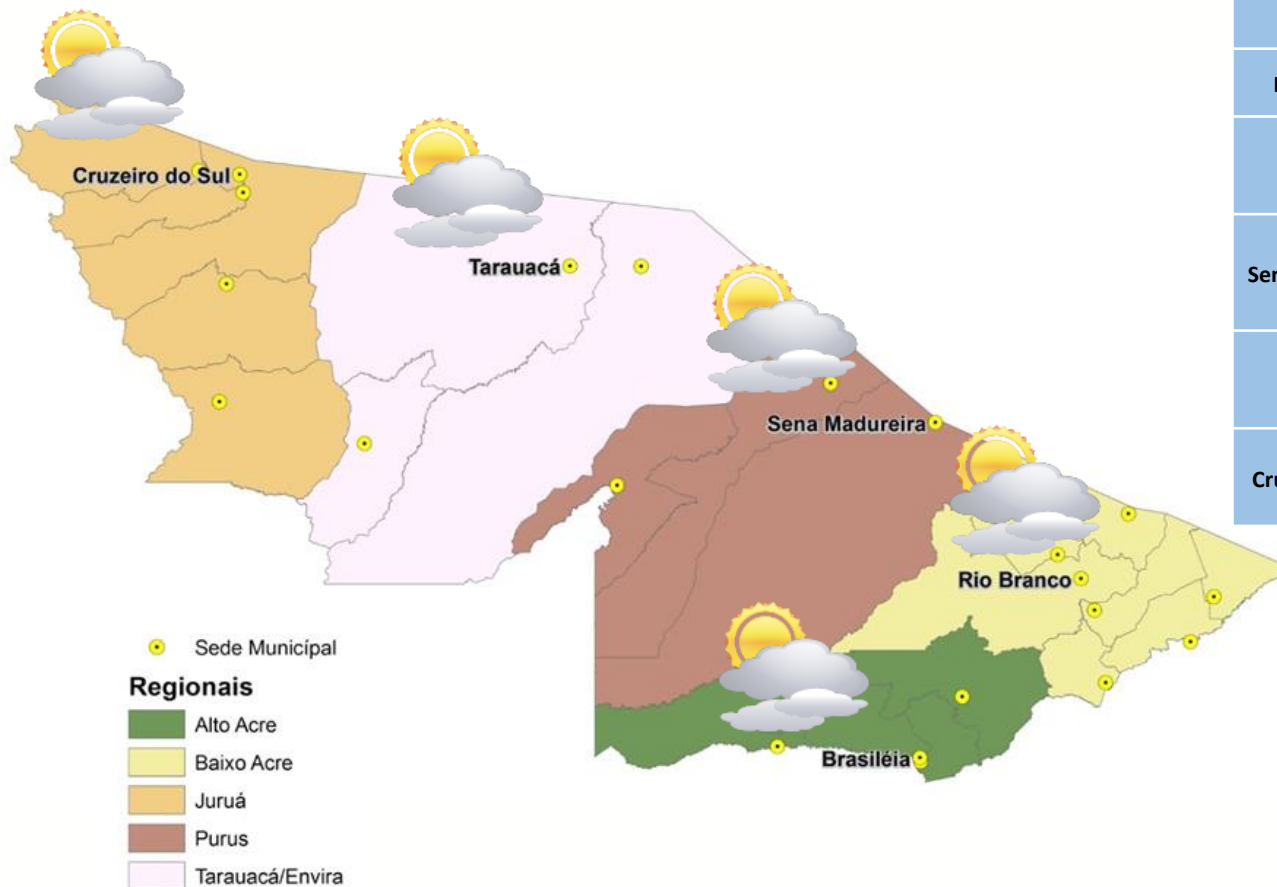


Tabela 1 - Previsões regionais				Fonte: SIPAM
CIDADE	Temp. (°C)	UR (%)	Vento (km)	CONDIÇÃO DO TEMPO
	MAX/MIN	MAX/MIN	DIR.	
Rio Branco	33/19	60/40	SW-SE	Céu claro a parcialmente nublado.
Brasileia	33/18	60/40	SW-SE	Céu claro a parcialmente nublado.
Sena Madureira	32/19	60/40	SW-SE	Céu claro a parcialmente nublado.
Tarauacá	32/21	70/40	SE	Céu claro a parcialmente nublado.
Cruzeiro do Sul	33/22	70/40	SE	Céu claro a parcialmente nublado.

A Divisão de Meteorologia do Sistema de Proteção da Amazônia informa que a massa de ar seca e quente toma conta de toda a região central do País, impedindo a formação de nuvens e impossibilitando as chuvas em todas as regiões do sul da Amazônia. A previsão em todo o Estado é de tempo variando de claro a parcialmente nublado e sem chuvas.



# BOLETIM

# Hidrométrico

## NÍVEL DOS RIOS

Tabela 2 - Nível dos rios

**Elaboração:** Governo do Estado do Acre

**Data:** 30/07/2019 - Nº 139

**Fonte:** ANA

Dados das 07:00h – Brasília

\* (Quartel de Tarauacá) (06:00h)

\*\*Leiturista

↓ Descendo    ↑ Subindo  
→ Nível Estável  
 SL - Sem Leitura

Rio – Localização	Cota de Estiagem Alerta   Alerta Máx.	Leitura do Dia Anterior/ Atual	
Rio Acre - Assis Brasil	4,00 3,50	2,67 2,67	<span style="color: blue;">→</span>
Rio Acre – Brasileia	4,00 3,50	1,25 1,24	<span style="color: red;">↓</span>
Rio Acre – Xapuri	2,20 2,00	SL SL	
Rio Acre – Capixaba	4,00 3,50	1,53 1,58	<span style="color: blue;">↑</span>
Rio Acre – Rio Branco	3,00 2,69	2,13 2,21	<span style="color: blue;">↑</span>
Rio Rola – Rio Branco	3,50 3,00	1,50 1,48	<span style="color: red;">↓</span>
Rio Tarauacá – Tarauacá	2,20 2,00	SL SL	
Rio Envira – Feijó	2,50 2,00	3,99 3,93	<span style="color: red;">↓</span>
Rio Juruá – Cruzeiro do Sul	2,30 2,00	5,16*   5,22**	<span style="color: blue;">↑</span>

Na leitura de hoje (30/07/2019), de acordo com a Tabela 2, as plataformas de monitoramento indicaram redução de nível nos rios monitorados, exceto Rio Acre em Capixaba, Rio Branco e o Rio Juruá em Cruzeiro do Sul. O Rio Acre em Assis Brasil apresentou estabilidade de nível. No gráfico 1, o Rio Acre em Rio Branco apresenta nível estável de 2,21m (linha azul), mostrando-se acima da mínima histórica – 1,53 m (linha verde) para o período.

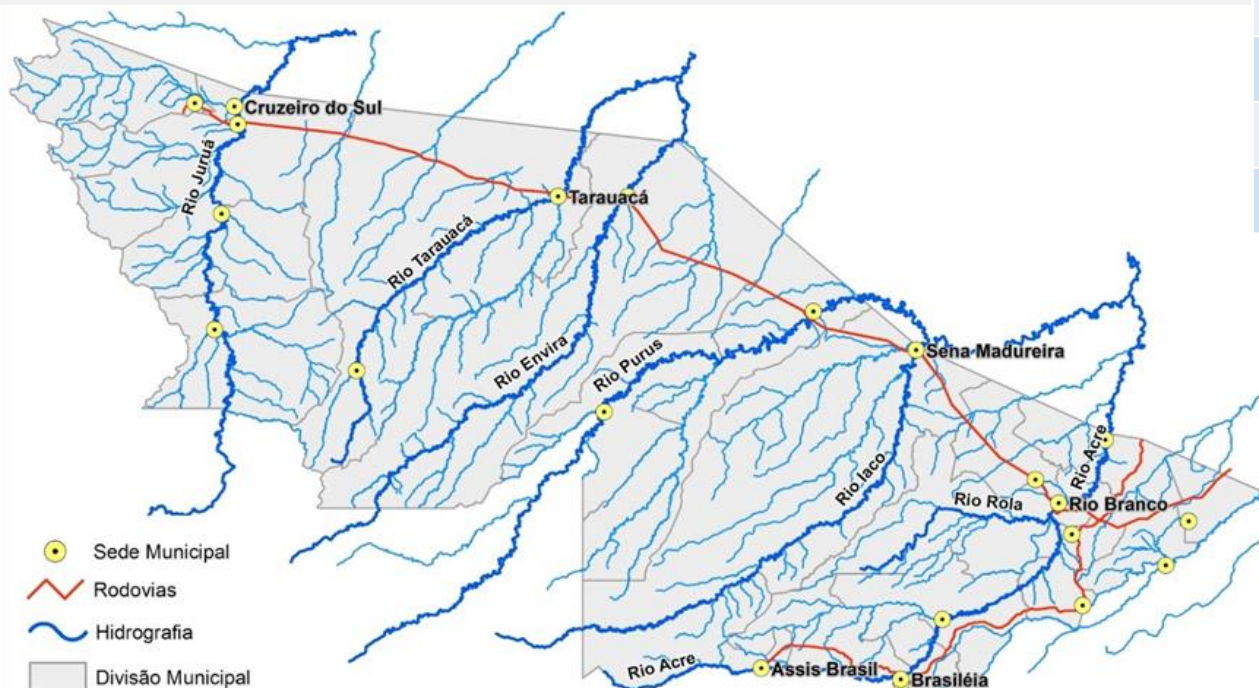
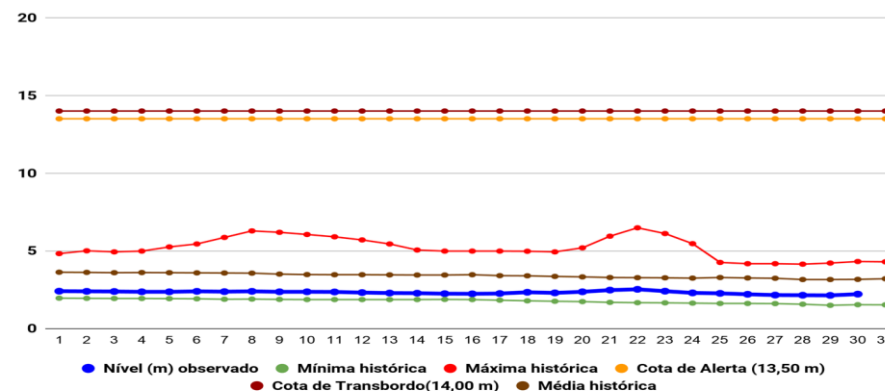


Gráfico 1 - Tendência do Nível do Rio Acre (Rio Branco) JULHO 2019



# BOLETIM

# Pluviométrico

## CHUVA

**Elaboração:** Governo do Estado do Acre

**Data:** 30/07/2019 - Nº 139

FONTE: INMET/ANA/CPRM

No período de 01 a 30/07/2019, os maiores acumulados de chuva foram registrados em Feijó (145,2 mm) ultrapassando média climatológica de 51 mm, Cruzeiro do Sul (109,4 mm) ultrapassando a média de 66 mm e Rio Branco (95,0 mm) ultrapassando média de 44 mm conforme Gráfico 2. No Gráfico 3, a estação de monitoramento do Ponte do Rio Liberdade (118,6 mm) e Seringal Guarany (110,4 mm).

Gráfico 2 - Acumulado de precipitação para Estado do Acre

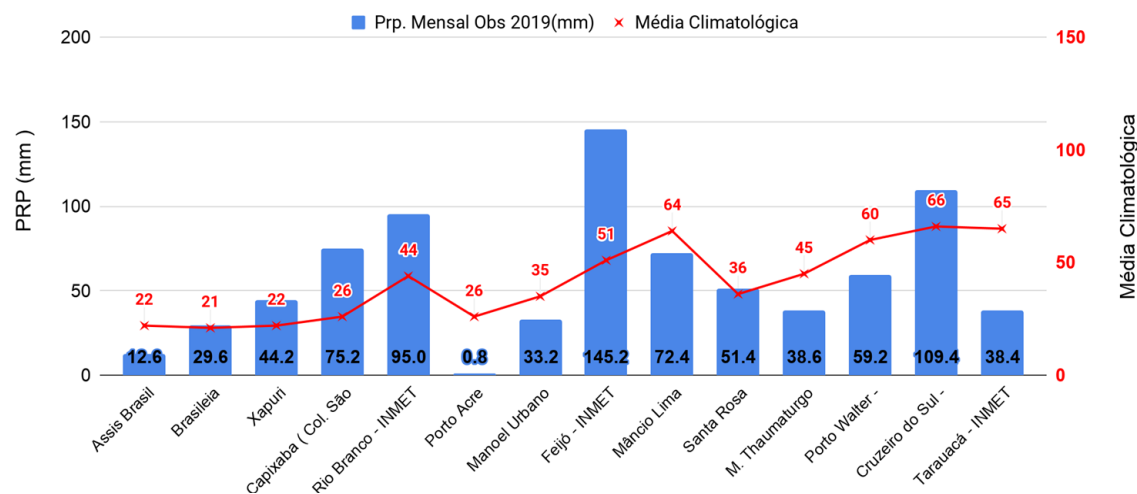
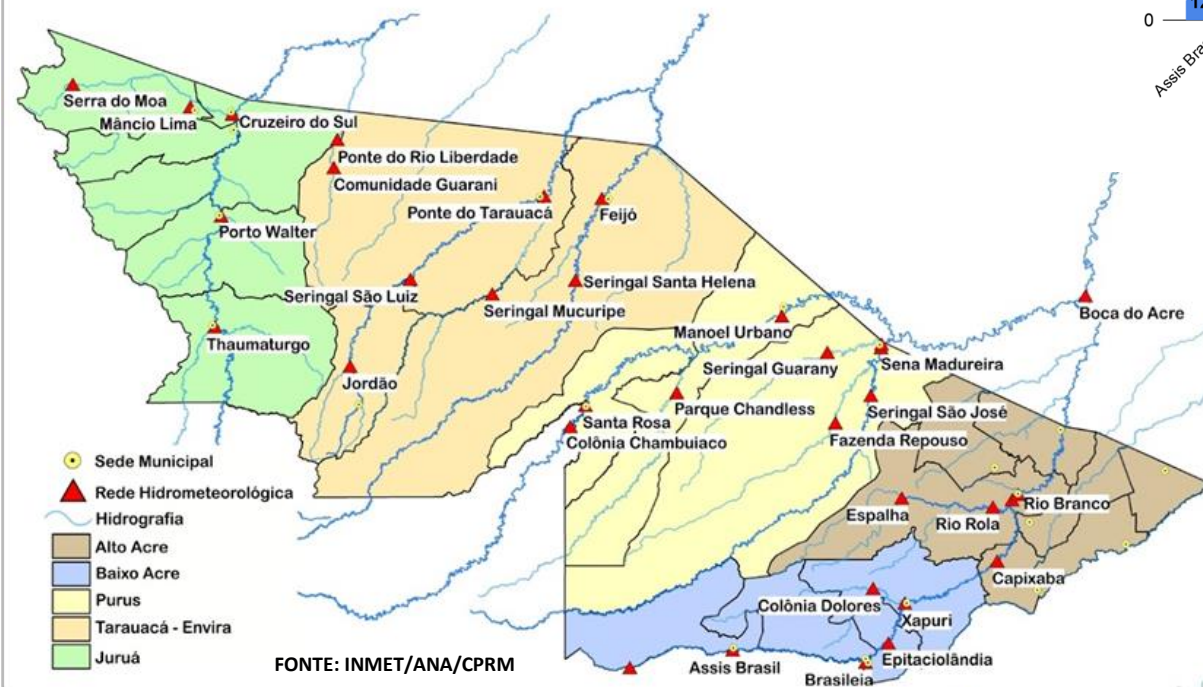
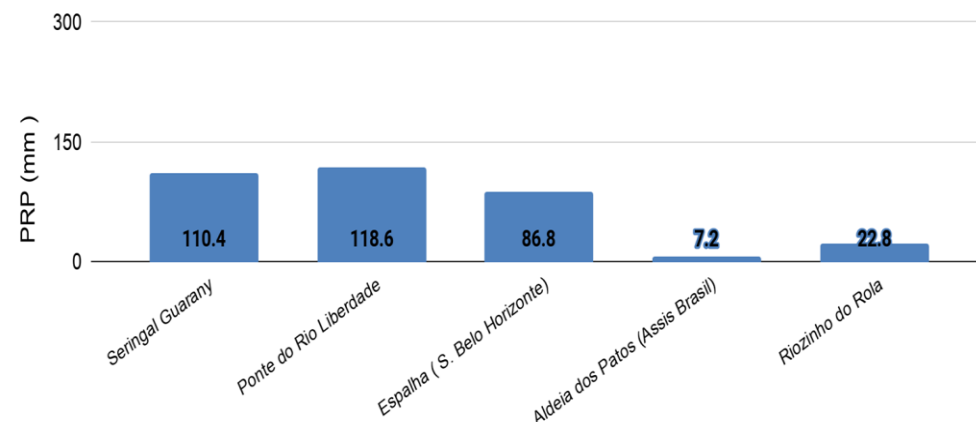


Gráfico 3 - Acumulado de precipitação para Estado do Acre



# BOLETIM

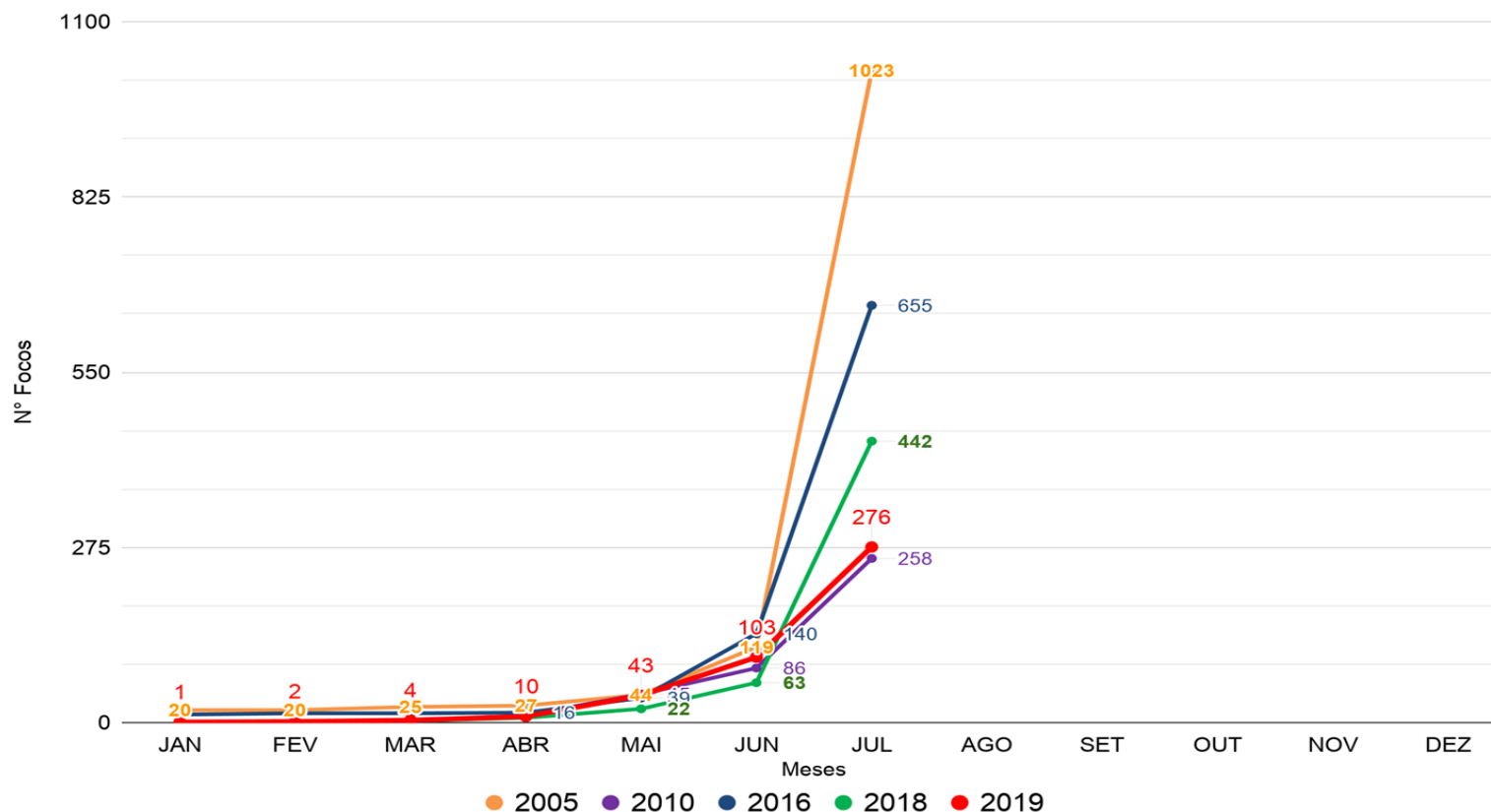
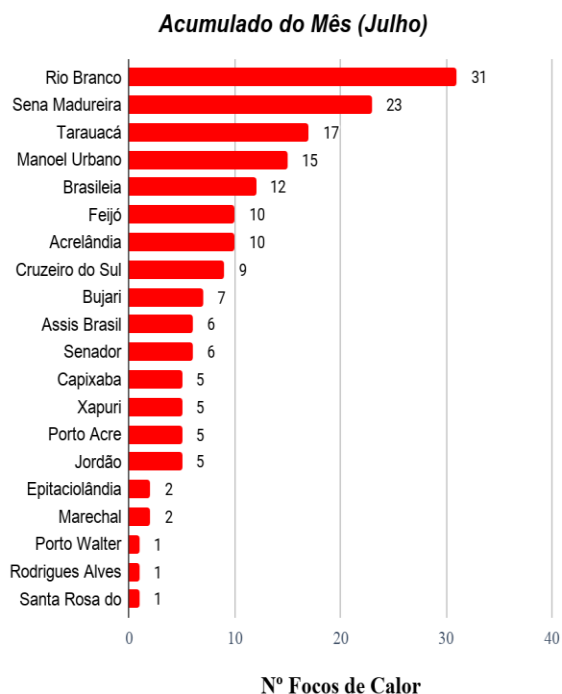
# Focos de Calor

## QUEIMADAS E INCÊNDIOS

Elaboração: Governo do Estado do Acre

Data: 30/07/2019 - Nº 139

Comparativo de Focos de Calor Anual Acumulados no Estado do Acre - 29/07



O Gráfico acima (na lateral esquerda) apresenta o acumulado de focos de queimadas do início do mês de julho (01/07/2019) até ontem (29/07/2019) totalizando **173** focos, onde o município de Rio Branco lidera com 31 focos. No gráfico acima (à direita) do início do ano (01/01/2019) até ontem (29/07/2019) foram registrados **276** focos, ficando abaixo dos anos de 2005, 2016 e 2018, segundo dados do satélite de referência (AQUA\_M-

FONTE: PROARCO/INPE(2019) \* satélite de referência

# BOLETIM

# Focos de Calor

## QUEIMADAS E INCÊNDIOS

Elaboração: Governo do Estado do Acre

Data: 30/07/2019 - Nº 139

### PREVISÃO RISCO DE FOGO

O risco de fogo **crítico** e **alto** deve predominar no Leste, nas regionais Alto e Baixo Acre. O risco de fogo **baixo** é previsto em pontos isolados nos municípios que compõe o Oeste. O risco de fogo **médio** é previsto em boa parte do Oeste e Leste do Acre.

### FOCOS DE QUEIMADAS ÚLTIMAS 24 HORAS

Houve registro de 36 focos de queimadas segundo o satélite de referência (AQUA\_M-T), na localidade de **Rio Branco** 07 focos, **Sena Madureira** 07 focos, **Feijó** 04 focos, **Manoel Urbano** 04 focos, **Brasileia** 03 focos, **Tarauacá** 03 focos, **Bujari** 02 focos, **Capixaba** 02 focos, **Xapuri** 02 focos, **Epitaciolândia** 01 foco e **Porto Walter** 01 foco, ontem (29/07/2019).

