

# BOLETIM

# Meteorológico

## PREVISÃO DO TEMPO

Elaboração: Governo do Estado do Acre

Data: 26/07/2019 - Nº 137

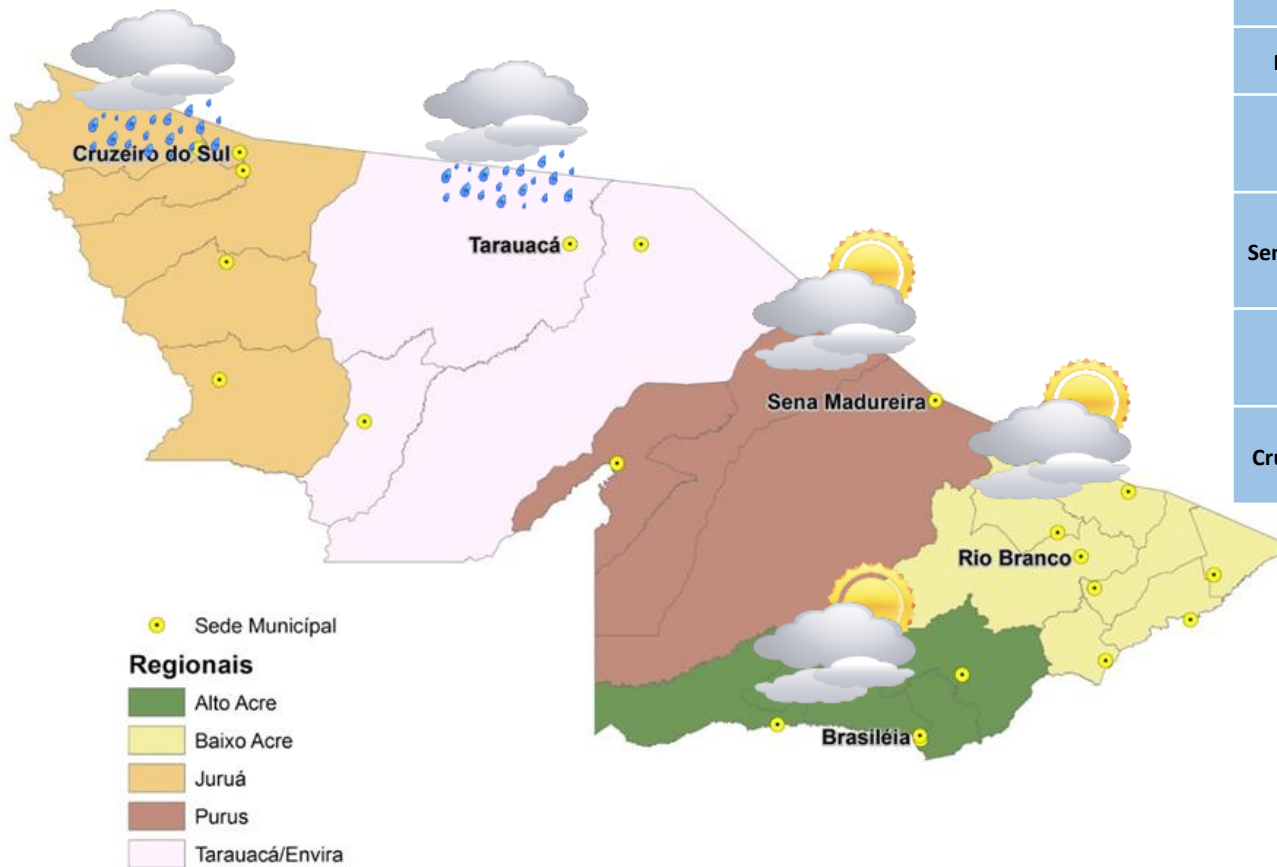


Tabela 1 - Previsões regionais

Fonte: SIPAM

CIDADE	Temp. (°C)	UR (%)	Vento (km)	CONDIÇÃO DO TEMPO
	MAX/MIN	MAX/MIN	DIR.	
Rio Branco	29/16	95/55	SE-S	Céu parcialmente nublado a claro.
Brasília	27/15	95/55	SE-S	Céu parcialmente nublado a claro.
Sena Madureira	30/18	95/50	S-SE	Céu parcialmente nublado a claro.
Tarauacá	30/19	95/55	SE	Céu parcialmente nublado a nublado com pancadas de chuva e trovoadas isoladas.
Cruzeiro do Sul	29/20	95/55	SE	Céu parcialmente nublado a nublado com pancadas de chuva e trovoadas isoladas.

A Divisão de Meteorologia do Sistema de Proteção da Amazônia informa que a massa de ar polar que trouxe mais um evento de friagem ao Acre já perdeu força, mas ainda manterá a temperatura amena durante a noite e madrugada em todas as regiões acreanas. Na Capital e nas regiões Leste e Sul do Estado o tempo varia de claro a parcialmente nublado, com sol predominando na maior parte do dia e não há previsão de chuva. Para a região do Vale do Juruá o tempo fica um pouco mais instável, com céu variando de parcialmente nublado a nublado e, pancadas de chuvas e trovoadas em áreas isoladas devem ocorrer entre a tarde e noite.



# BOLETIM

# Hidrométrico

## NÍVEL DOS RIOS

Tabela 2 - Nível dos rios

Elaboração: Governo do Estado do Acre

Data: 26/07/2019 - Nº 137

Fonte: ANA

Dados das 07:00h – Brasília

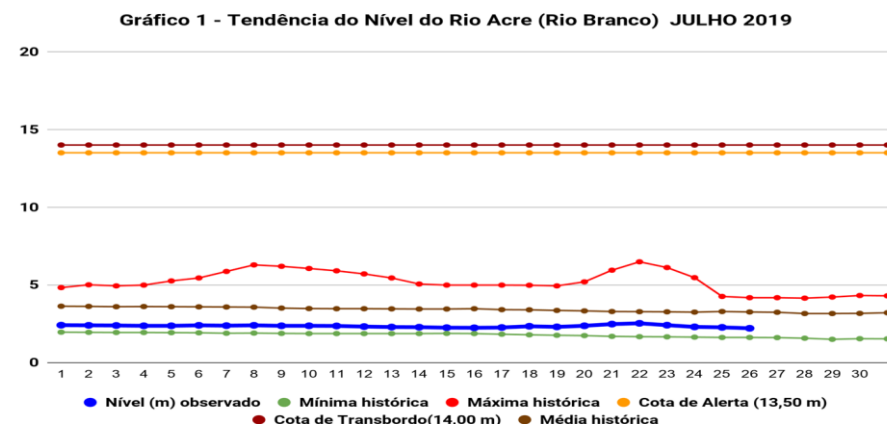
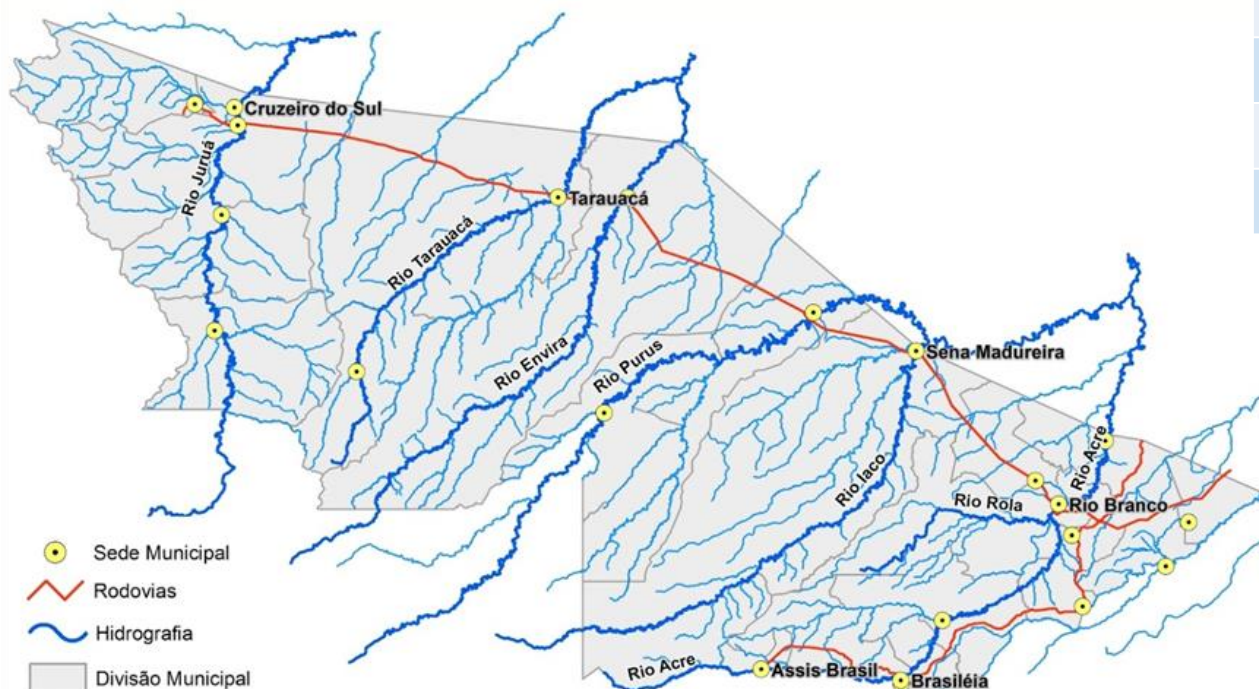
\* (Quartel de Tarauacá) (06:00h)

\*\*Leiturista

↓ Descendo    ↑ Subindo  
→ Nível Estável  
 SL - Sem Leitura

Rio – Localização	Cota de Estiagem Alerta   Alerta Máx.	Leitura do Dia Anterior/ Atual	
Rio Acre - Assis Brasil	4,00 3,50	2,67 2,67	→
Rio Acre – Brasileia	4,00 3,50	1,30 1,35	↑
Rio Acre – Xapuri	2,20 2,00	2,11 2,11	→
Rio Acre – Capixaba	4,00 3,50	1,58 1,53	↓
Rio Acre – Rio Branco	3,00 2,69	2,26 2,20	↓
Rio Rola – Rio Branco	3,50 3,00	1,55 1,57	↑
Rio Tarauacá – Tarauacá	2,20 2,00	SL SL	
Rio Envira – Feijó	2,50 2,00	4,26 4,51	↑
Rio Juruá – Cruzeiro do Sul	2,30 2,00	4,66*   4,75**	↑

Na leitura de hoje (26/07/2019), de acordo com a Tabela 2, as plataformas de monitoramento indicaram elevação de nível nos rios monitorados, exceto Rio Acre em Capixaba e em Rio Branco. O Rio Acre em Assis Brasil e em Xapuri apresentaram estabilidade de nível. No gráfico 1, o Rio Acre em Rio Branco apresenta nível estável de 2,20 m (linha azul), mostrando-se acima da mínima histórica – 1,61 m (linha verde) para o período.





# BOLETIM

# Pluviométrico

## CHUVA

**Elaboração:** Governo do Estado do Acre

**Data:** 26/07/2019 - Nº 137

FONTE: INMET/ANA/CPRM

No período de 01 a 26/07/2019, os maiores acumulados de chuva foram registrados em Feijó (145,2 mm) ultrapassando média climatológica de 51 mm, Cruzeiro do Sul (106,4 mm) ultrapassando a média de 66 mm e Rio Branco (95,0 mm) ultrapassando média de 44 mm conforme Gráfico 2. No Gráfico 3, a estação de monitoramento do Ponte do Rio Liberdade (118,6 mm) e Seringal Guarany (110,0 mm).

Gráfico 2 - Acumulado de precipitação para Estado do Acre

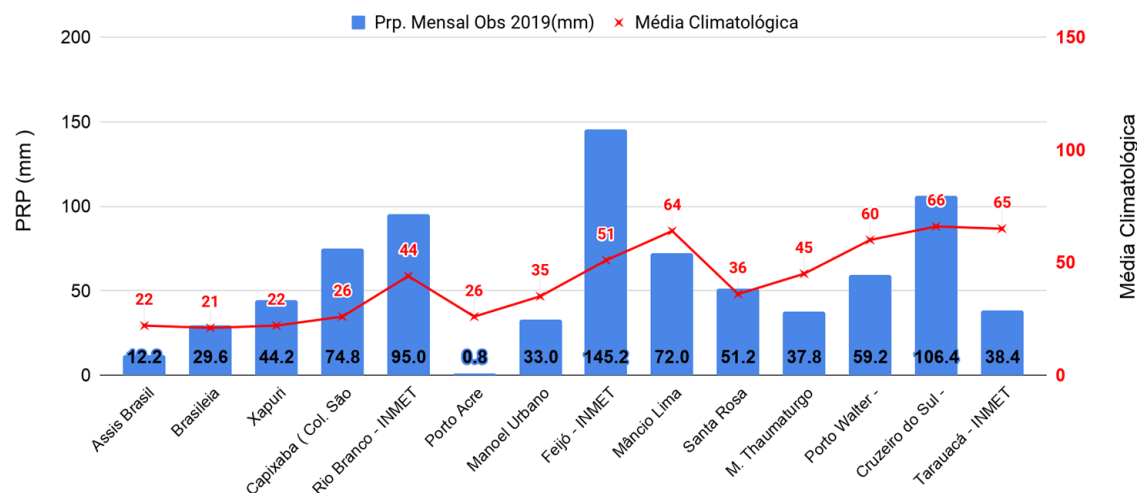
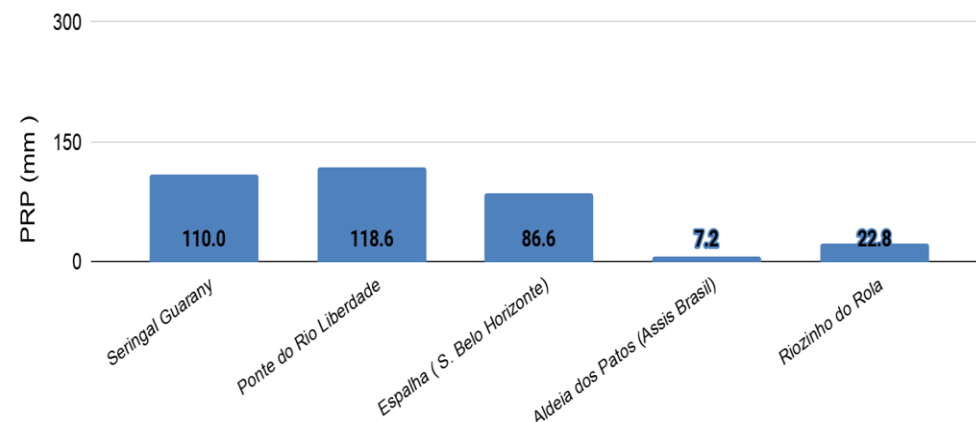


Gráfico 3 - Acumulado de precipitação para Estado do Acre



# BOLETIM

# Focos de Calor

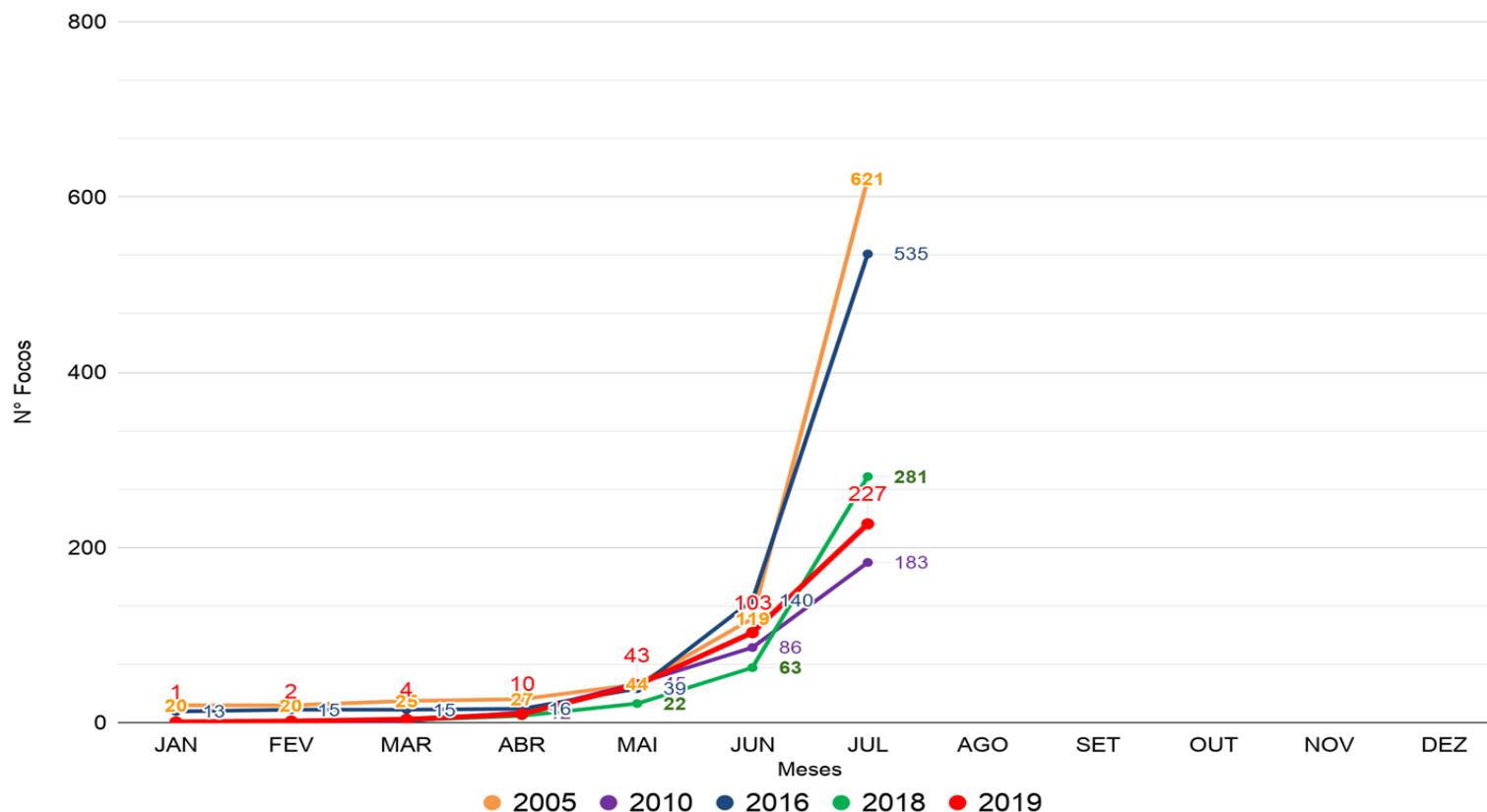
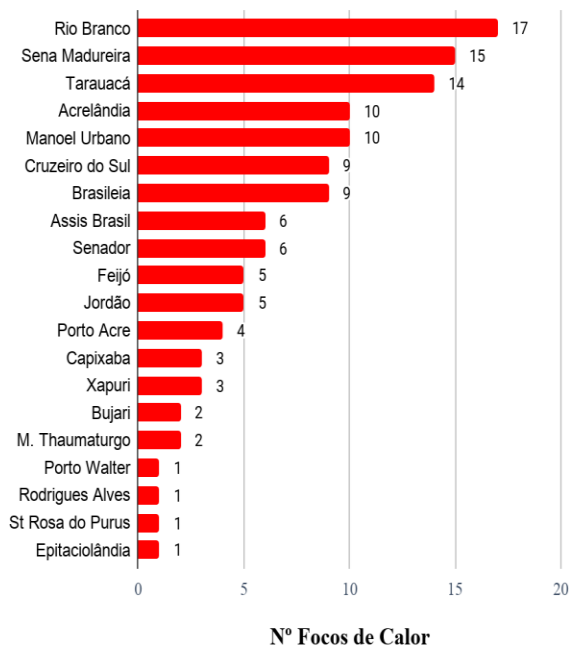
## QUEIMADAS E INCÊNDIOS

Elaboração: Governo do Estado do Acre

Data: 26/07/2019 - Nº 137

Comparativo de Focos de Calor Anual Acumulados no Estado do Acre - 25/07

Acumulado do Mês (Julho)



O Gráfico acima (na lateral esquerda) apresenta o acumulado de focos de queimadas do início do mês de julho (01/07/2019) até ontem (25/07/2019) totalizando 124 focos, onde o município de Rio Branco lidera com 17 focos. No gráfico acima (à direita) do início do ano (01/01/2019) até ontem (25/07/2019) foram registrados 227 focos, ficando abaixo dos anos de 2005, 2016 e 2018, segundo dados do satélite de referência (AQUA\_M-

FONTE: PROARCO/INPE(2019) \* satélite de referência



# BOLETIM

# Focos de Calor

## QUEIMADAS E INCÊNDIOS

Elaboração: Governo do Estado do Acre

Data: 26/07/2019 - Nº 137

### PREVISÃO RISCO DE FOGO

O risco de fogo **mínimo** e **baixo** deve predominar em boa parte dos municípios do oeste e leste do Acre. O risco de fogo **médio** é previsto na regional do Alto e Baixo Acre. O risco de fogo **crítico** e **alto** é previsto em pontos isolados no leste do estado.

### FOCOS DE QUEIMADAS ÚLTIMAS 24 HORAS

Não houve registro de focos de queimadas segundo o satélite de referência (AQUA\_M-T), ontem (**25/07/2019**).

