

BOLETIM

Meteorológico

PREVISÃO DO TEMPO

Elaboração: Governo do Estado do Acre

Data: 24/07/2019 - Nº 135

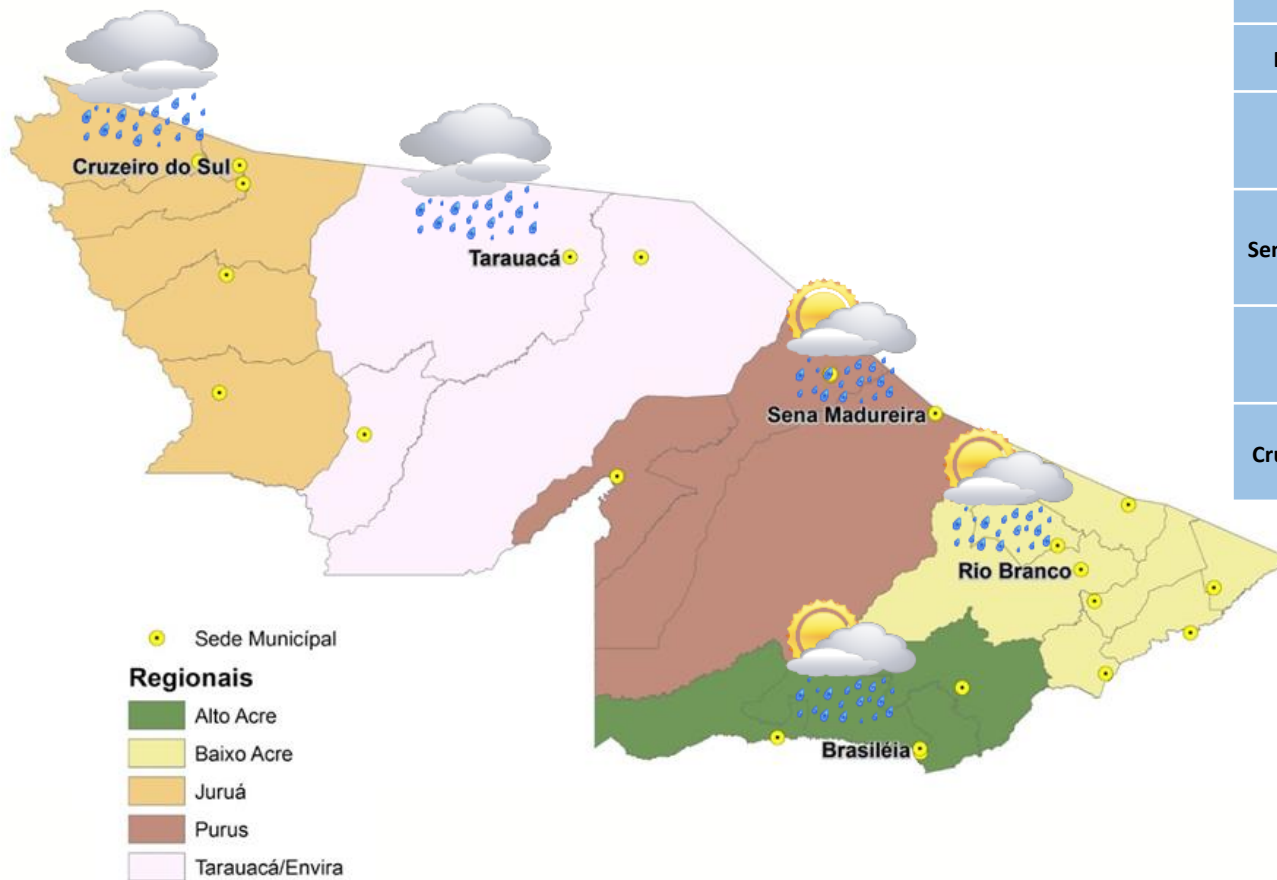


Tabela 1 - Previsões regionais

Fonte: SIPAM

CIDADE	Temp. (°C)	UR (%)	Vento (km)	CONDIÇÃO DO TEMPO
	MAX/MIN	MAX/MIN	DIR.	
Rio Branco	32/21	95/50	W-E	Céu claro a parcialmente nublado com pancadas de chuva e trovoadas isoladas.
Brasiléia	33/20	95/50	W-SE	Céu claro a parcialmente nublado com pancadas de chuva e trovoadas isoladas.
Sena Madureira	31/21	95/55	W-E	Céu claro a parcialmente nublado com pancadas de chuva e trovoadas isoladas.
Tarauacá	30/22	95/50	W-NE	Céu parcialmente nublado a nublado com pancadas de chuva e trovoadas.
Cruzeiro do Sul	31/22	95/55	NW-NE	Céu parcialmente nublado a nublado com pancadas de chuva e trovoadas.

A Divisão de Meteorologia do Sistema de Proteção da Amazônia informa que o fluxo do vento em altos níveis da atmosfera faz a umidade aumentar um pouco sobre parte do Acre e aumentam também as condições de chuva. No Oeste do Estado está quarta-feira será de céu nublado, com pancadas de chuva e trovoadas à qualquer hora do dia. Nas demais regiões do Estado, inclusive na Capital, o dia será de céu variando de claro a parcialmente nublado e, entre a tarde e noite, algumas nuvens ficam mais carregadas e podem provocar pancadas de chuvas com trovoadas em áreas isoladas.



BOLETIM

Hidrométrico

NÍVEL DOS RIOS

Tabela 2 - Nível dos rios

Elaboração: Governo do Estado do Acre

Data: 24/07/2019 - Nº 135

Fonte: ANA

Dados das 07:00h – Brasília

* (Quartel de Tarauacá) (06:00h)

**Leiturista

↓ Descendo ↑ Subindo
→ Nível Estável
 SL - Sem Leitura

Rio – Localização	Cota de Estiagem Alerta Alerta Máx.	Leitura do Dia Anterior/ Atual	
Rio Acre - Assis Brasil	4,00 3,50	2,69 2,69	→
Rio Acre – Brasileia	4,00 3,50	1,28 1,28	→
Rio Acre – Xapuri	2,20 2,00	2,14 2,11	↓
Rio Acre – Capixaba	4,00 3,50	1,67 1,62	↓
Rio Acre – Rio Branco	3,00 2,69	2,40 2,29	↓
Rio Rola – Rio Branco	3,50 3,00	1,55 1,54	↓
Rio Tarauacá – Tarauacá	2,20 2,00	SL SL	
Rio Envira – Feijó	2,50 2,00	4,07 4,51	↑
Rio Juruá – Cruzeiro do Sul	2,30 2,00	4,70** 4,68**	↓

Na leitura de hoje (24/07/2019), de acordo com a Tabela 2, as plataformas de monitoramento indicaram redução de nível nos rios monitorados, exceto Rio Envira em Feijó. O Rio Acre em Assis Brasil e Brasileia apresentaram estabilidade de nível. No gráfico 1, o Rio Acre em Rio Branco apresenta nível estável de 2,29 m (linha azul), mostrando-se acima da mínima histórica – 1,63 m (linha verde) para o período.

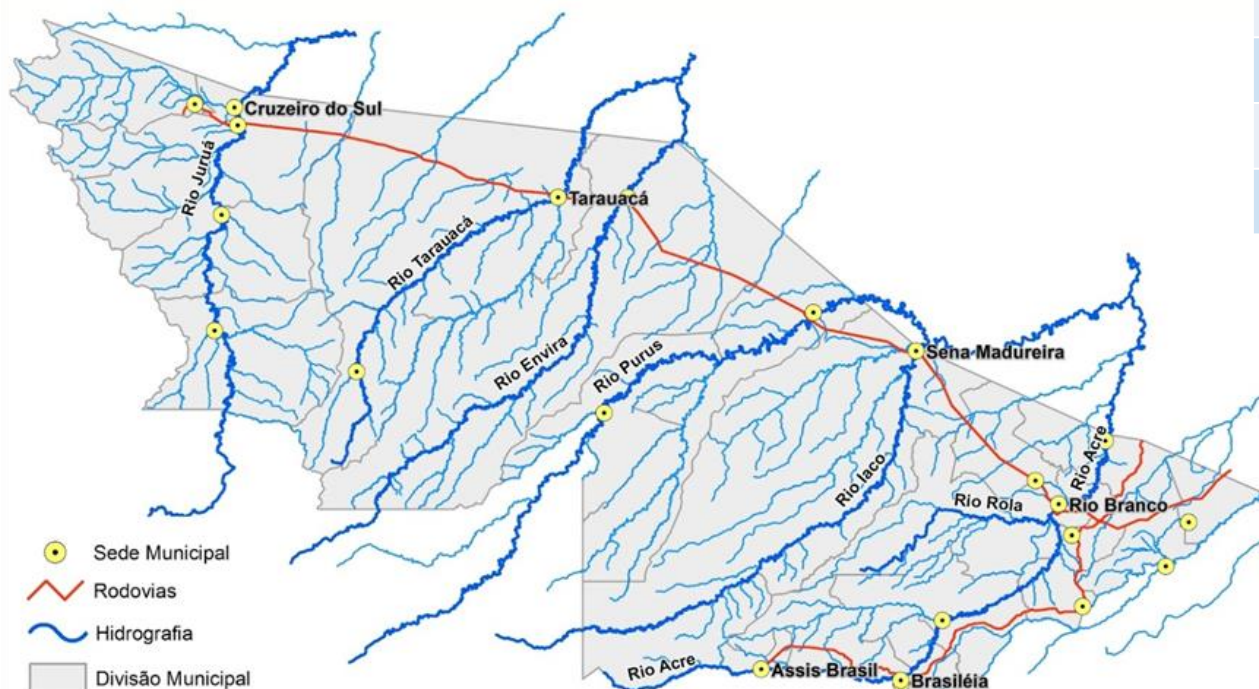
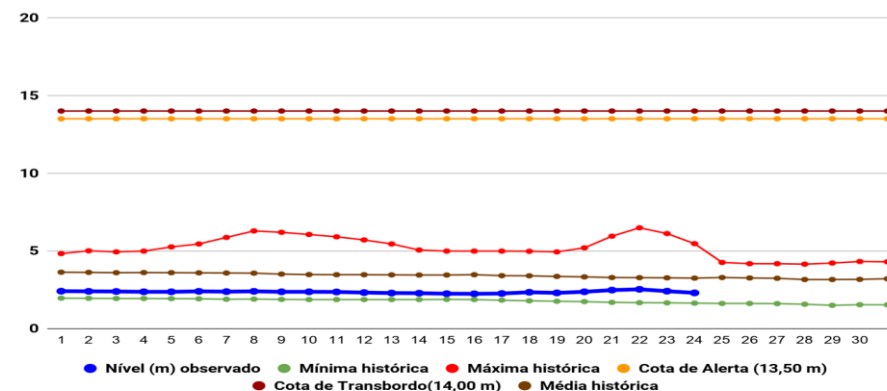


Gráfico 1 - Tendência do Nível do Rio Acre (Rio Branco) JULHO 2019



BOLETIM

Pluviométrico

CHUVA

Elaboração: Governo do Estado do Acre

Data: 24/07/2019 - Nº 135

FONTE: INMET/ANA/CPRM

No período de 01 a 24/07/2019, os maiores acumulados de chuva foram registrados em Feijó (103,4 mm) ultrapassando média climatológica de 51 mm, Cruzeiro do Sul (98,0 mm) ultrapassando a média de 66 mm, Mâncio Lima (68,8 mm) ultrapassando média climatológica de 64 mm e Rio Branco (67,8 mm) ultrapassando média de 44 mm conforme Gráfico 2. No Gráfico 3, a estação de monitoramento do Ponte do Rio Liberdade (112,6 mm) e Seringal Guarany (95,8 mm).

Gráfico 2 - Acumulado de precipitação para Estado do Acre

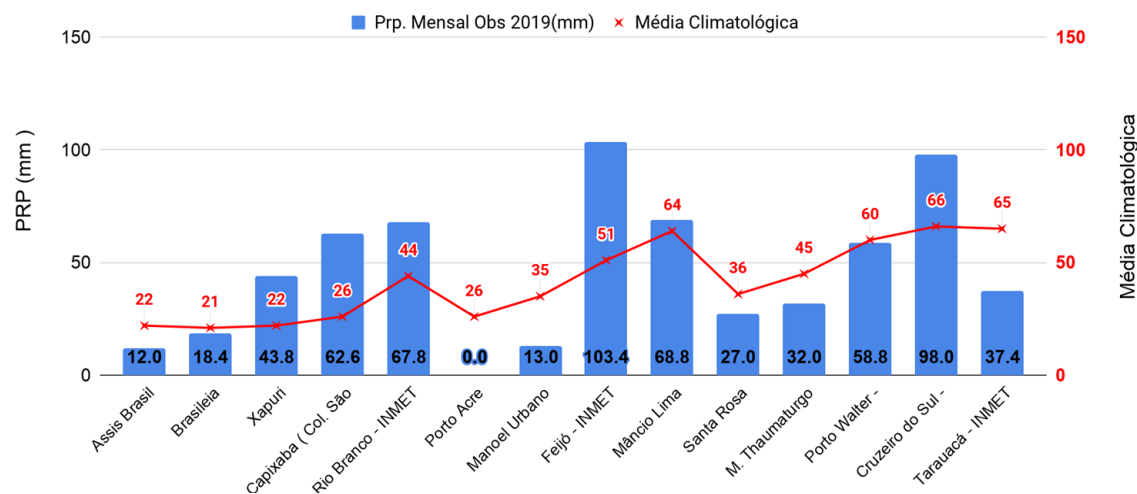
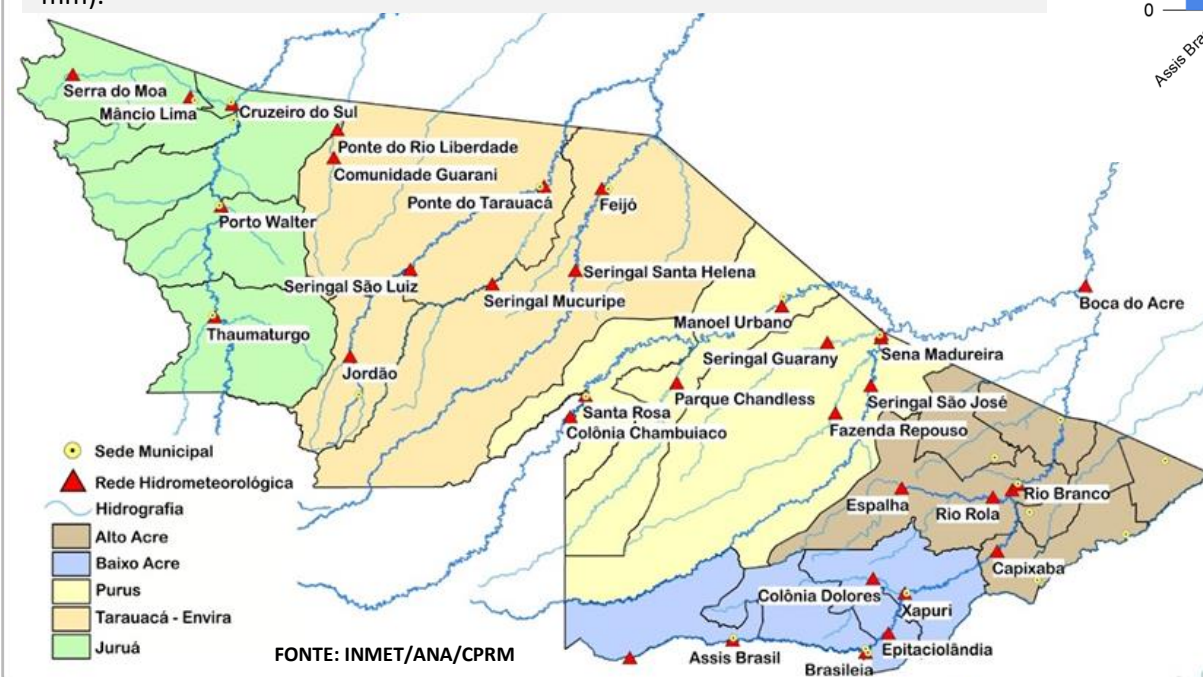
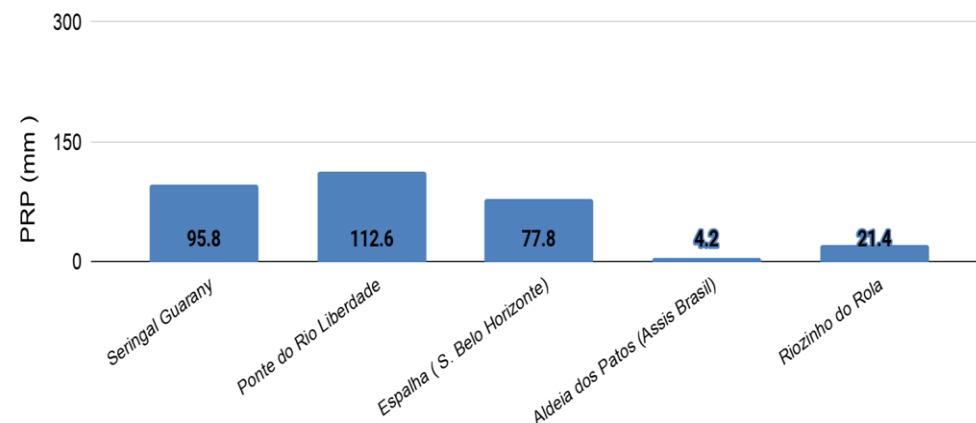


Gráfico 3 - Acumulado de precipitação para Estado do Acre



BOLETIM

Focos de Calor

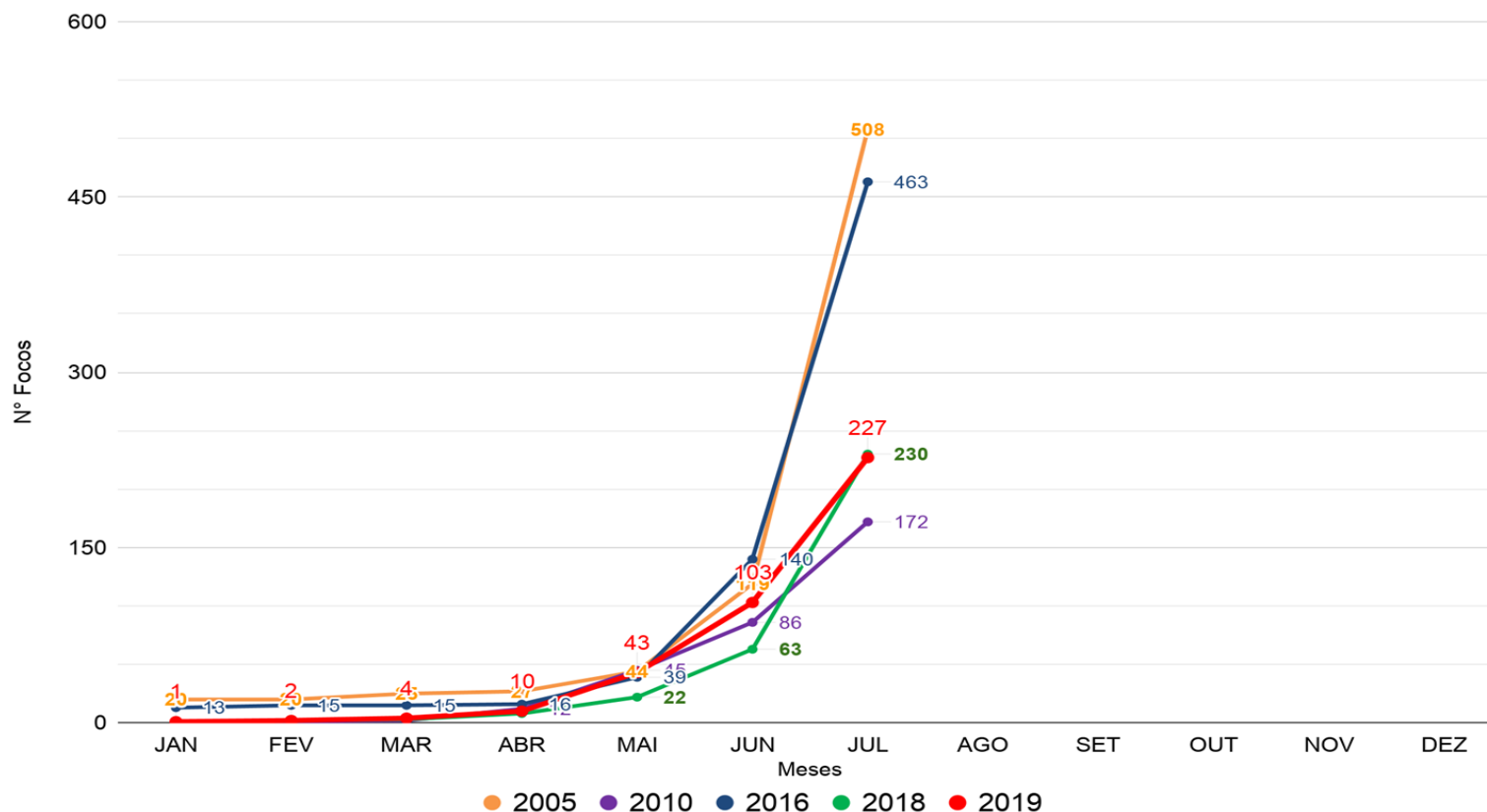
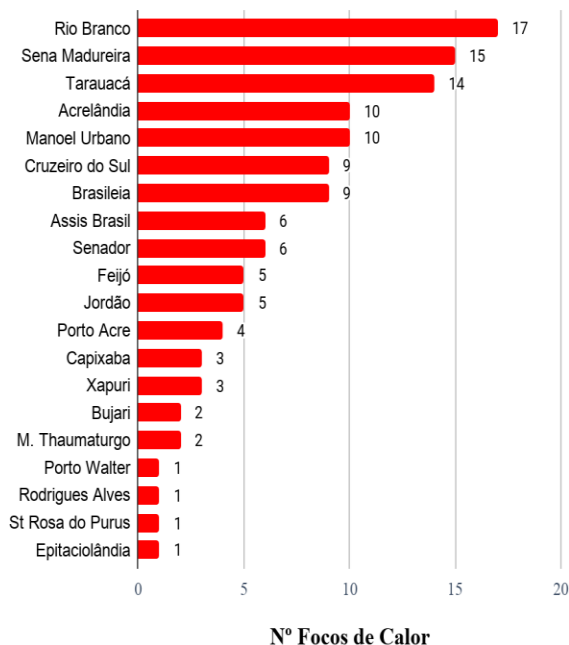
QUEIMADAS E INCÊNDIOS

Elaboração: Governo do Estado do Acre

Data: 24/07/2019 - Nº 135

Comparativo de Focos de Calor Anual Acumulados no Estado do Acre - 23/07

Acumulado do Mês (Julho)



O Gráfico acima (na lateral esquerda) apresenta o acumulado de focos de queimadas do início do mês de julho (01/07/2019) até ontem (23/07/2019) totalizando 124 focos, onde o município de Rio Branco lidera com 17 focos. No gráfico acima (à direita) do início do ano (01/01/2019) até ontem (23/07/2019) foram registrados 227 focos, ficando abaixo dos anos de 2005, 2016 e 2018, segundo dados do satélite de referência (AQUA_M-

FONTE: PROARCO/INPE(2019) * satélite de referência

BOLETIM

Focos de Calor

QUEIMADAS E INCÊNDIOS

Elaboração: Governo do Estado do Acre

Data: 24/07/2019 - Nº 135

FOCOS DE QUEIMADAS ÚLTIMAS 24 HORAS

Não houve registro de focos de queimadas segundo o satélite de referência (AQUA_M-T), ontem (**23/07/2019**).

PREVISÃO RISCO DE FOGO

Os municípios da regional do Alto Acre e Baixo Acre apresentam previsão de risco de fogo **crítico e alto**. Entre os municípios de Sena Madureira e Tarauacá deverá predominar o risco de fogo **médio**. O risco de fogo **baixo e mínimo** está previsto nos municípios de Cruzeiro do Sul, Rodrigues Alves, Porto Walter, Mâncio Lima e Marechal Thaumaturgo.

