

BOLETIM

Meteorológico

PREVISÃO DO TEMPO

Elaboração: Governo do Estado do Acre

Data: 23/07/2019 - Nº 134

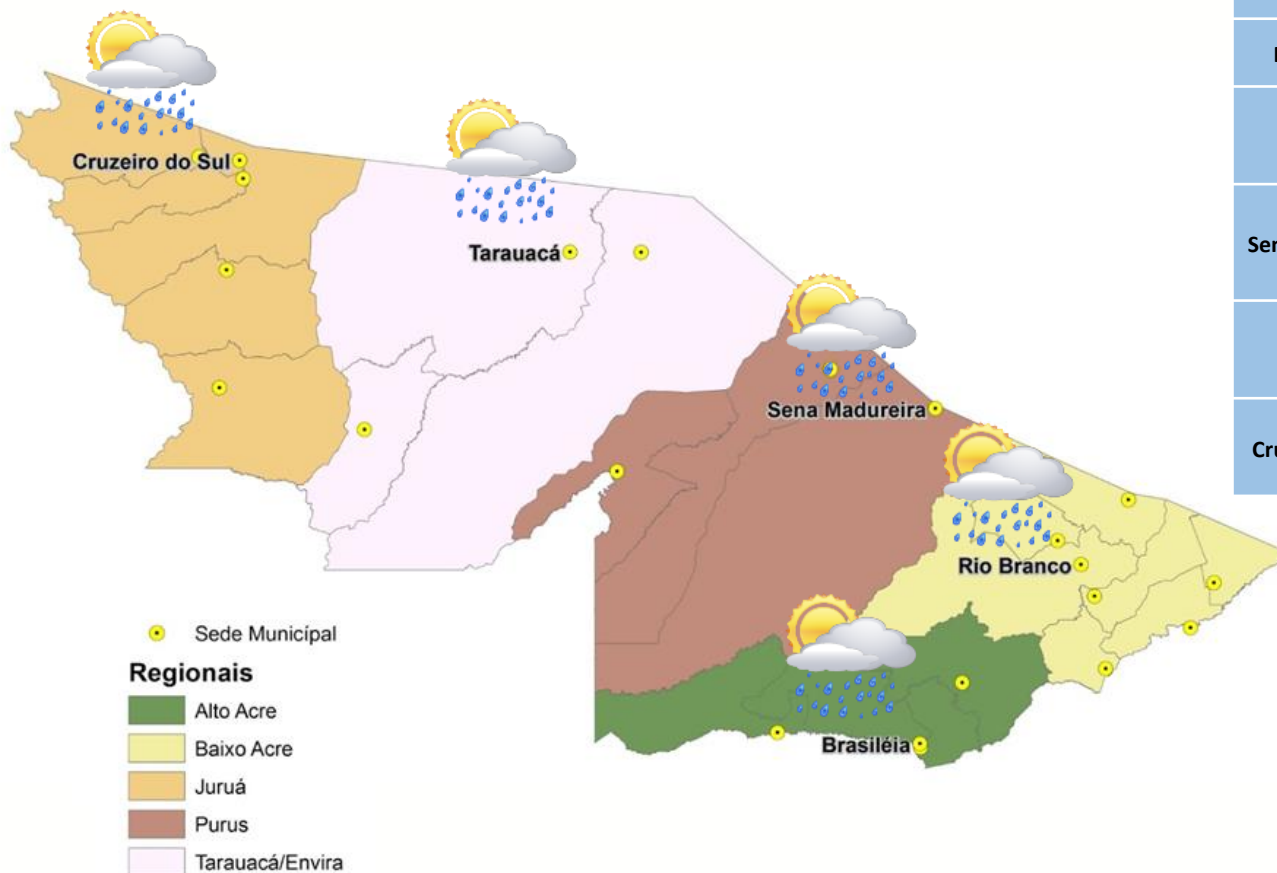


Tabela 1 - Previsões regionais

Fonte: SIPAM

CIDADE	Temp. (°C)	UR (%)	Vento (km)	CONDIÇÃO DO TEMPO
	MAX/MIN	MAX/MIN	DIR.	
Rio Branco	33/22	95/50	W-NE	Céu claro a parcialmente nublado com possibilidade de chuva em áreas isoladas.
Brasileia	33/21	95/50	NW-NE	Céu claro a parcialmente nublado com possibilidade de chuva em áreas isoladas.
Sena Madureira	33/22	95/45	W-NE	Céu claro a parcialmente nublado com pancadas de chuva isoladas.
Tarauacá	33/22	95/50	W-NE	Céu claro a parcialmente nublado com pancadas de chuva e trovoadas isoladas.
Cruzeiro do Sul	33/23	95/50	NW-N	Céu claro a parcialmente nublado com pancadas de chuva e trovoadas isoladas.

A Divisão de Meteorologia do Sistema de Proteção da Amazônia informa que o sol e o calor predominam no Acre nesta terça-feira. A previsão do tempo para o Oeste acreano é de céu variando de claro a parcialmente nublado e ocorre pancadas de chuva e trovoadas em áreas isoladas no período da tarde e noite. Nas demais regiões do Estado, inclusive na Capital, o tempo não muda, o céu varia de claro a parcialmente nublado e tem possibilidade de chuvas rápidas em áreas isoladas no período da tarde.



BOLETIM Hidrométrico

NÍVEL DOS RIOS

Tabela 2 - Nível dos rios

Elaboração: Governo do Estado do Acre

Data: 23/07/2019 - Nº 134

Fonte: ANA

Dados das 07:00h – Brasília

* (Quartel de Tarauacá) (06:00h)

**Leiturista

↓ Descendo ↑ Subindo

→ Nível Estável

SL - Sem Leitura

Na leitura de hoje (23/07/2019), de acordo com a Tabela 2, as plataformas de monitoramento indicaram redução de nível nos rios monitorados, exceto Rio Acre em Assis Brasil e Rio Envira em Feijó. No gráfico 1, o Rio Acre em Rio Branco apresenta nível estável de 2,40 m (linha azul), mostrando-se acima da mínima histórica – 1,65 m (linha verde) para o período.

Rio – Localização	Cota de Estiagem Alerta Alerta Máx.	Leitura do Dia Anterior/ Atual	
Rio Acre - Assis Brasil	4,00 3,50	2,68 2,69	↑
Rio Acre – Brasileia	4,00 3,50	1,30 1,28	↓
Rio Acre – Xapuri	2,20 2,00	2,18 2,14	↓
Rio Acre – Capixaba	4,00 3,50	1,79 1,67	↓
Rio Acre – Rio Branco	3,00 2,69	2,52 2,40	↓
Rio Rola – Rio Branco	3,50 3,00	1,57 1,55	↓
Rio Tarauacá – Tarauacá	2,20 2,00	SL SL	
Rio Envira – Feijó	2,50 2,00	3,94 4,07	↑
Rio Juruá – Cruzeiro do Sul	2,30 2,00	4,75** 4,70**	↓

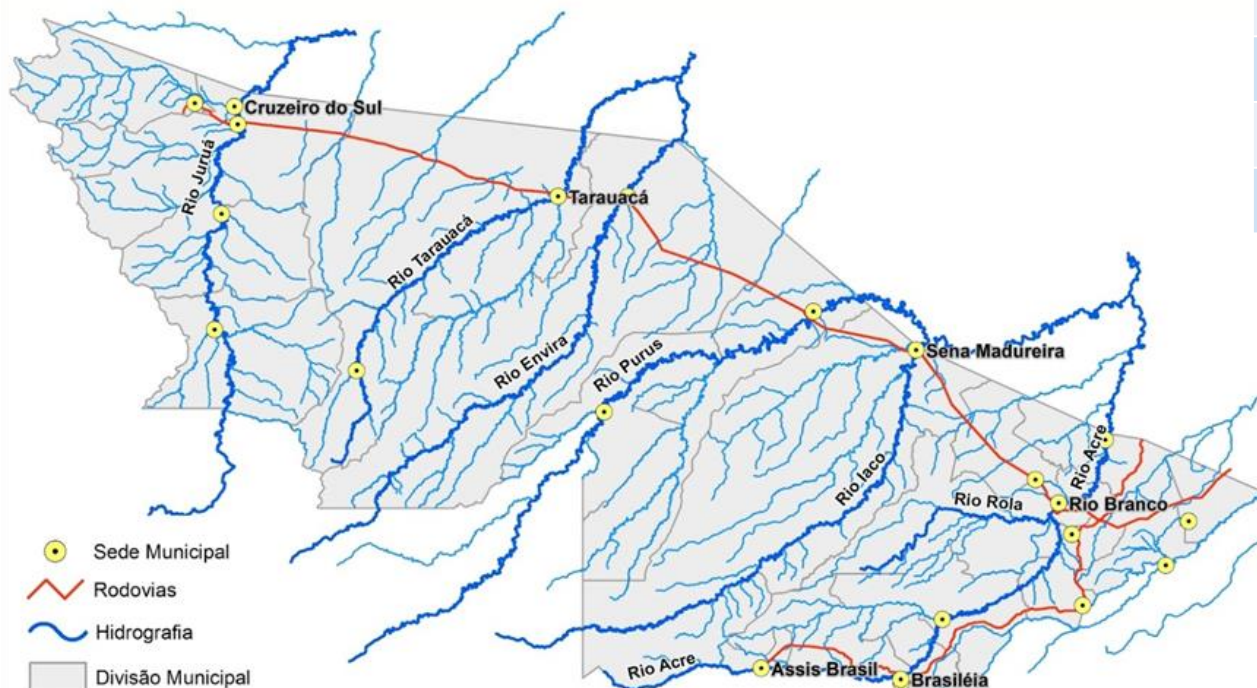
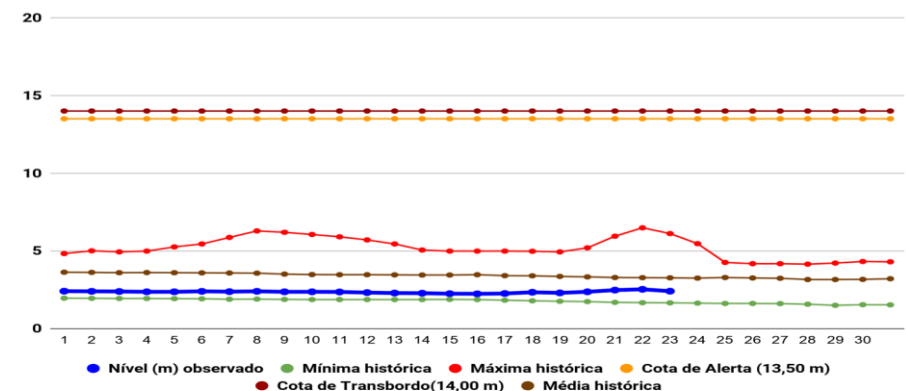


Gráfico 1 - Tendência do Nível do Rio Acre (Rio Branco) JULHO 2019



BOLETIM

Pluviométrico

CHUVA

Elaboração: Governo do Estado do Acre

Data: 23/07/2019 - Nº 134

FONTE: INMET/ANA/CPRM

No período de 01 a 23/07/2019, os maiores acumulados de chuva foram registrados em Rio Branco (67,8) ultrapassando média climatológica de 44 mm, Capixaba (62,6 mm) ultrapassando média climatológica de 26 mm, Mâncio Lima (55,2 mm) e Cruzeiro do Sul (53,8 mm) conforme Gráfico 2. No Gráfico 3, a estação de monitoramento do Ponte do Rio Liberdade (111,8 mm) e Seringal Guarany (82,8 mm).

Gráfico 2 - Acumulado de precipitação para Estado do Acre

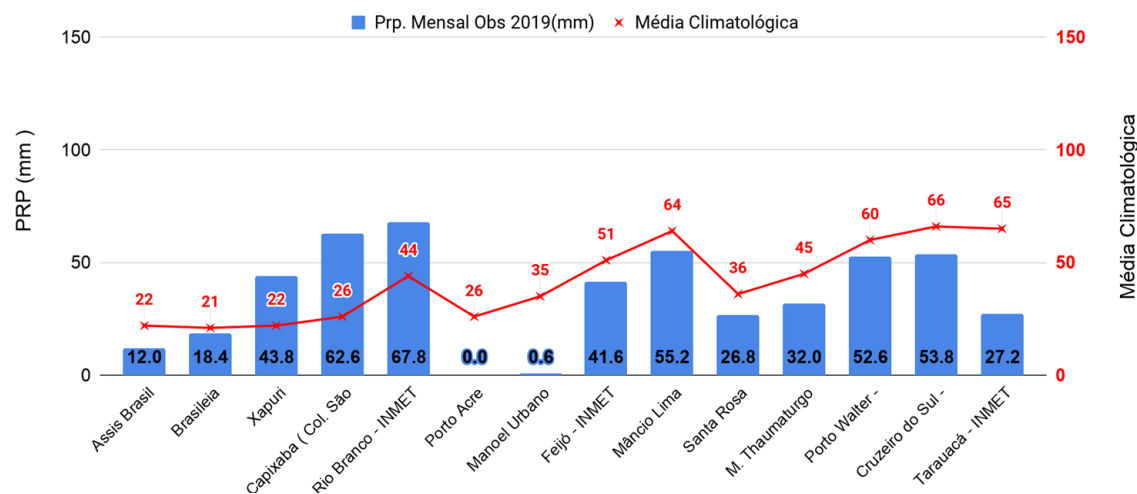
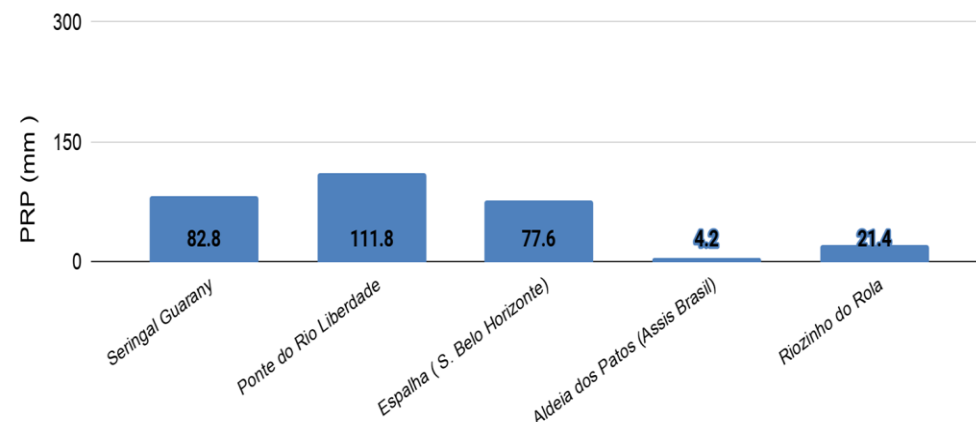


Gráfico 3 - Acumulado de precipitação para Estado do Acre



BOLETIM

Focos de Calor

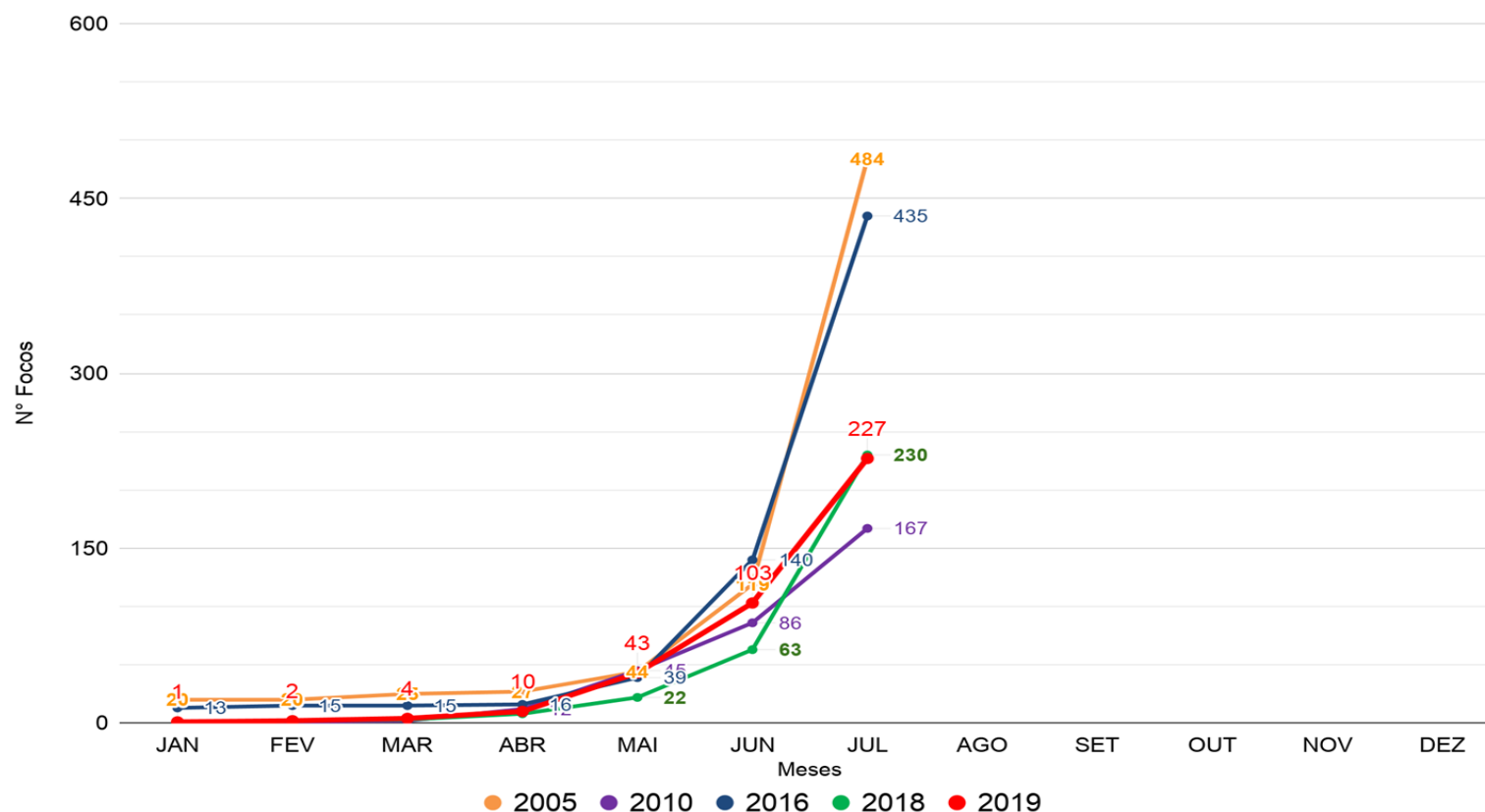
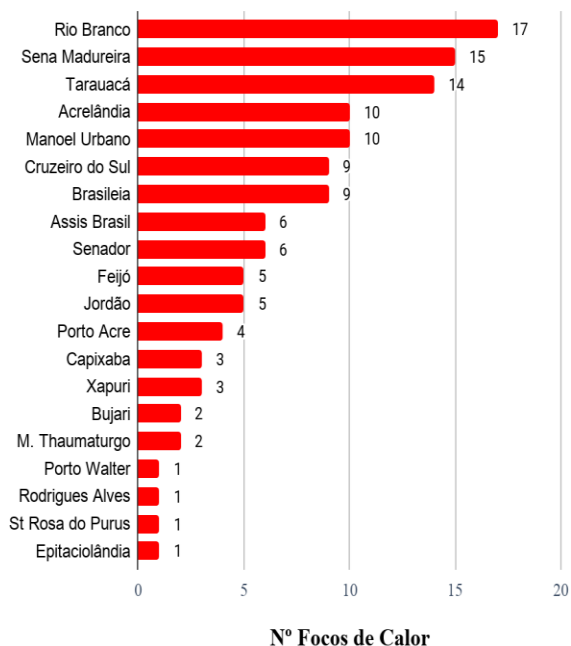
QUEIMADAS E INCÊNDIOS

Elaboração: Governo do Estado do Acre

Data: 23/07/2019 - Nº 134

Comparativo de Focos de Calor Anual Acumulados no Estado do Acre - 22/07

Acumulado do Mês (Julho)



O Gráfico acima (na lateral esquerda) apresenta o acumulado de focos de queimadas do início do mês de julho (01/07/2019) até ontem (22/07/2019) totalizando 124 focos, onde o município de Rio Branco lidera com 17 focos. No gráfico acima (à direita) do início do ano (01/01/2019) até ontem (22/07/2019) foram registrados 227 focos, ficando abaixo dos anos de 2005, 2016 e 2018, segundo dados do satélite de referência (AQUA_M-

FONTE: PROARCO/INPE(2019) * satélite de referência

BOLETIM

Focos de Calor

QUEIMADAS E INCÊNDIOS

Elaboração: Governo do Estado do Acre

Data: 23/07/2019 - Nº 134

PREVISÃO RISCO DE FOGO

É previsto que o risco de fogo seja **crítico e alto** nos municípios do Alto Acre e Baixo Acre, o risco de fogo **médio** deverá predominar em boa parte oeste. Nos municípios de Cruzeiro do Sul, Porto Walter e Mâncio Lima é previsto risco de fogo **mínimo**.

FOCOS DE QUEIMADAS ÚLTIMAS 24 HORAS

Houve registro de 23 focos de queimadas segundo o satélite de referência (AQUA_M-T) nas localidades de **Sena Madureira** 07 focos, **Acrelândia** 04 focos, **Assis Brasil** 02 focos, **Cruzeiro do Sul** 02 focos, **Feijó** 02 focos, **Tarauacá** 02 focos, **Bujari** 01 foco, **Capixaba** 01 foco, **Jordão** 01 Jordão e **Porto Acre** 01 foco, ontem (**22/07/2019**).

