

BOLETIM

Meteorológico

PREVISÃO DO TEMPO

Elaboração: Governo do Estado do Acre

Data: 22/07/2019 - Nº 133

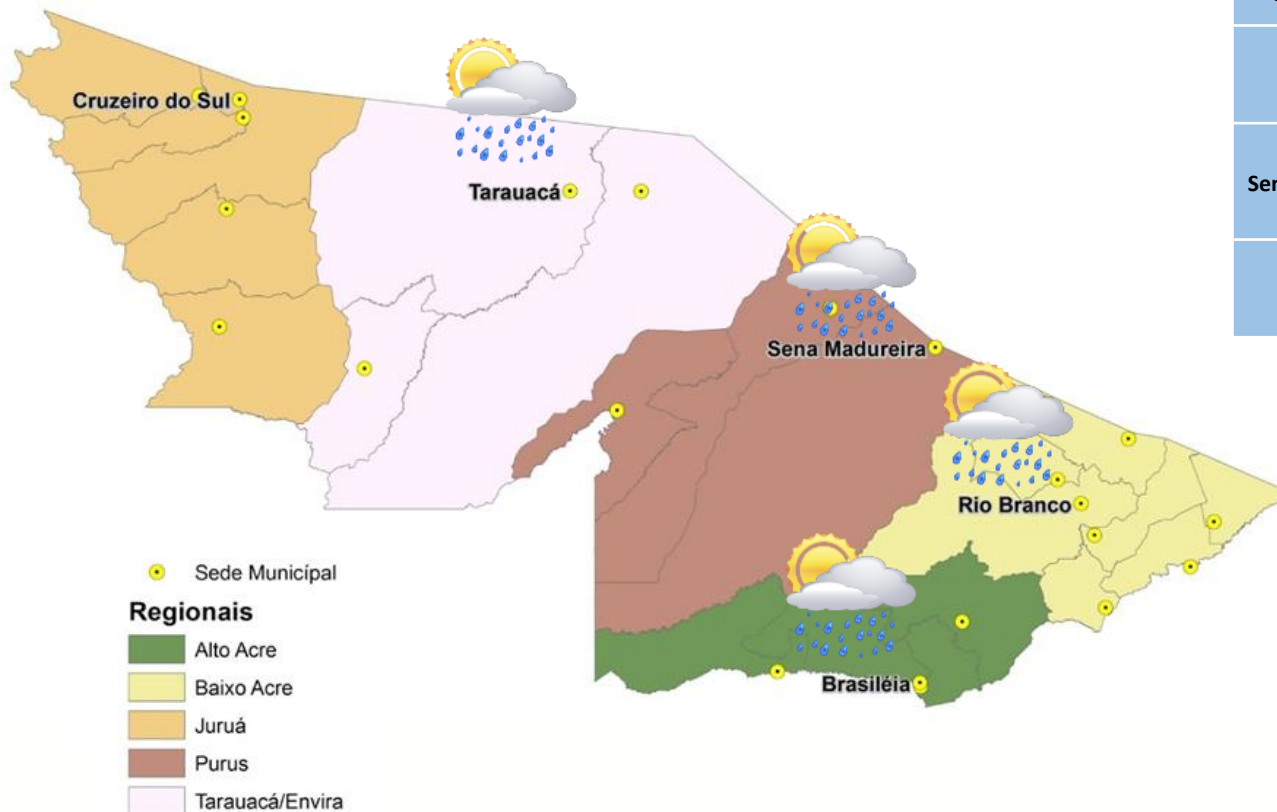


Tabela 1 - Previsões regionais

Fonte: SIPAM

CIDADE	Temp. (°C)	UR (%)	Vento (km)	CONDIÇÃO DO TEMPO
	MAX/MIN	MAX/MIN	DIR.	
Rio Branco	32/22	95/50	NW-N	Céu claro a parcialmente nublado com possibilidade de chuva em áreas isoladas.
Brasileia	33/20	95/50	NW-N	Céu claro a parcialmente nublado com possibilidade de chuva em áreas isoladas.
Sena Madureira	31/22	95/50	NW-N	Céu claro a parcialmente nublado com possibilidade de chuva em áreas isoladas.
Tarauacá	32/22	95/55	N-NW	Céu claro a parcialmente nublado com pancadas de chuva e trovoadas isoladas.

A Divisão de Meteorologia do Sistema de Proteção da Amazônia informa que a semana começa ensolarada em todo o Estado. Nesta segunda-feira a previsão é de céu claro a parcialmente nublado em todas as regiões acreanas, com muito sol e calor. Entre a tarde e a noite há possibilidade de chuva passageira na Capital e nas regiões Sul e Leste do Estado. Para o Vale do Juruá o sol predomina pela manhã, mas à tarde a nebulosidade aumenta um pouco, algumas nuvens ficam carregadas e provocam pancadas isoladas de chuva com trovoadas.



BOLETIM

Hidrométrico

NÍVEL DOS RIOS

Tabela 2 - Nível dos rios

Elaboração: Governo do Estado do Acre

Data: 22/07/2019 - Nº 133

Fonte: ANA

Dados das 07:00h – Brasília

* (Quartel de Tarauacá) (06:00h)

**Leiturista

↓ Descendo ↑ Subindo

→ Nível Estável

SL - Sem Leitura

Na leitura de hoje (22/07/2019), de acordo com a Tabela 2, as plataformas de monitoramento indicaram redução de nível nos rios monitorados, exceto Rio Acre em Rio Branco e Assis Brasil. No gráfico 1, o Rio Acre em Rio Branco apresenta nível estável de 2,52 m (linha azul), mostrando-se acima da mínima histórica – 1,66 m (linha verde) para o período.

Rio – Localização	Cota de Estiagem Alerta Alerta Máx.	Leitura do Dia Anterior/ Atual	
Rio Acre - Assis Brasil	4,00 3,50	2,67 2,68	↑
Rio Acre – Brasileia	4,00 3,50	1,31 1,30	↓
Rio Acre – Xapuri	2,20 2,00	2,22 2,18	↓
Rio Acre – Capixaba	4,00 3,50	1,90 1,79	↓
Rio Acre – Rio Branco	3,00 2,69	2,47 2,52	↑
Rio Rola – Rio Branco	3,50 3,00	1,59 1,57	↓
Rio Tarauacá – Tarauacá	2,20 2,00	SL SL	
Rio Envira – Feijó	2,50 2,00	3,95 3,94	↓
Rio Juruá – Cruzeiro do Sul	2,30 2,00	4,75** 4,75**	→

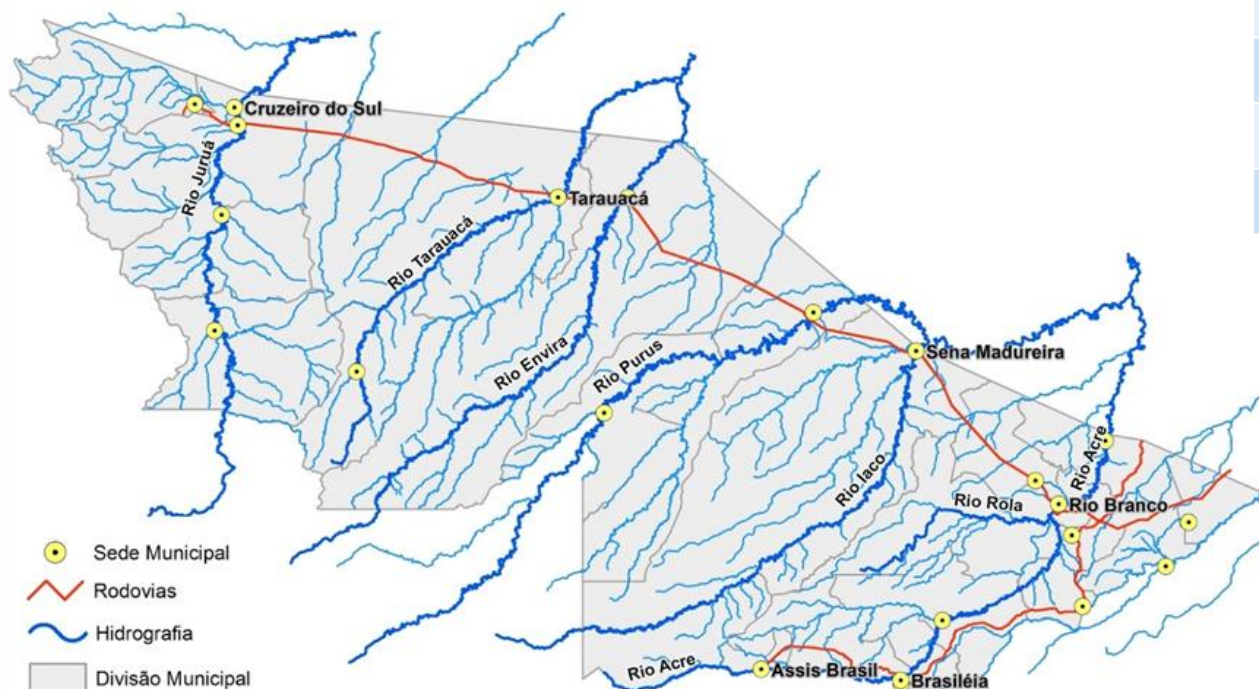
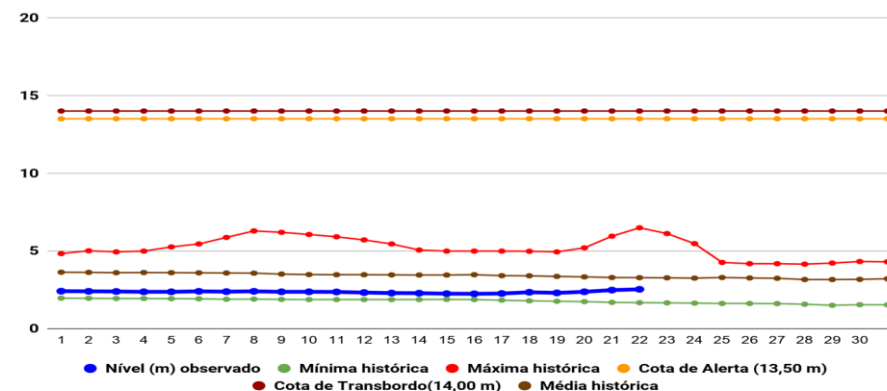


Gráfico 1 - Tendência do Nível do Rio Acre (Rio Branco) JULHO 2019



BOLETIM

Pluviométrico

CHUVA

Elaboração: Governo do Estado do Acre

Data: 22/07/2019 - Nº 133

FONTE: INMET/ANA/CPRM

No período de 01 a 22/07/2019, os maiores acumulados de chuva foram registrados em Rio Branco (67,8) ultrapassando média climatológica de 44 mm, Capixaba (62,6 mm) ultrapassando média climatológica de 26 mm, Mâncio Lima (55,2 mm) e Cruzeiro do Sul (53,8 mm) conforme Gráfico 2. No Gráfico 3, a estação de monitoramento do Ponte do Rio Liberdade (111,8 mm) e Seringal Guarany (82,8 mm).

Gráfico 2 - Acumulado de precipitação para Estado do Acre

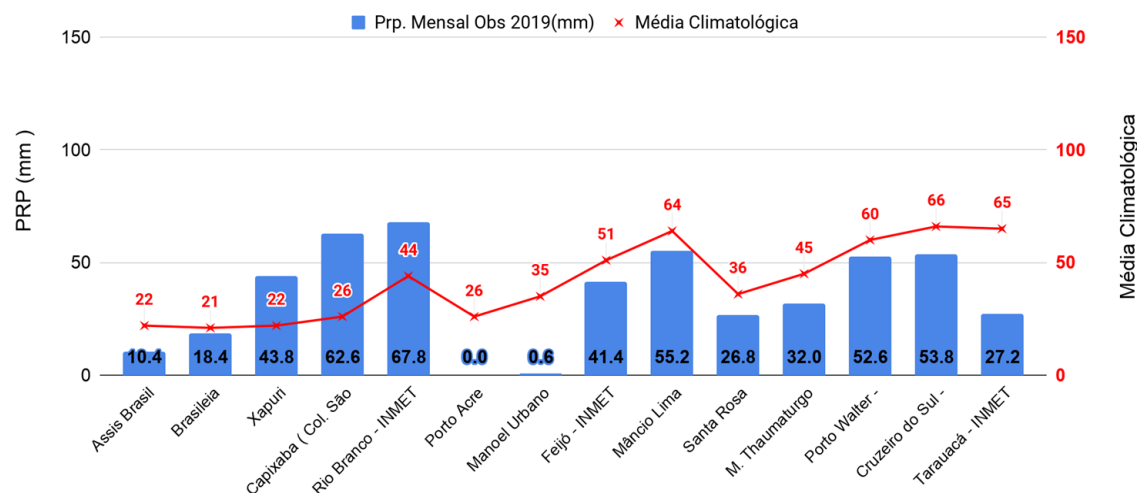
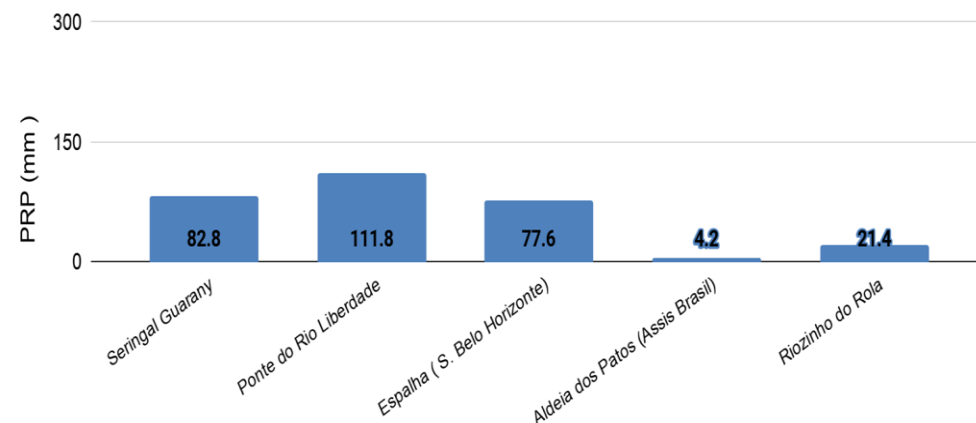


Gráfico 3 - Acumulado de precipitação para Estado do Acre



BOLETIM

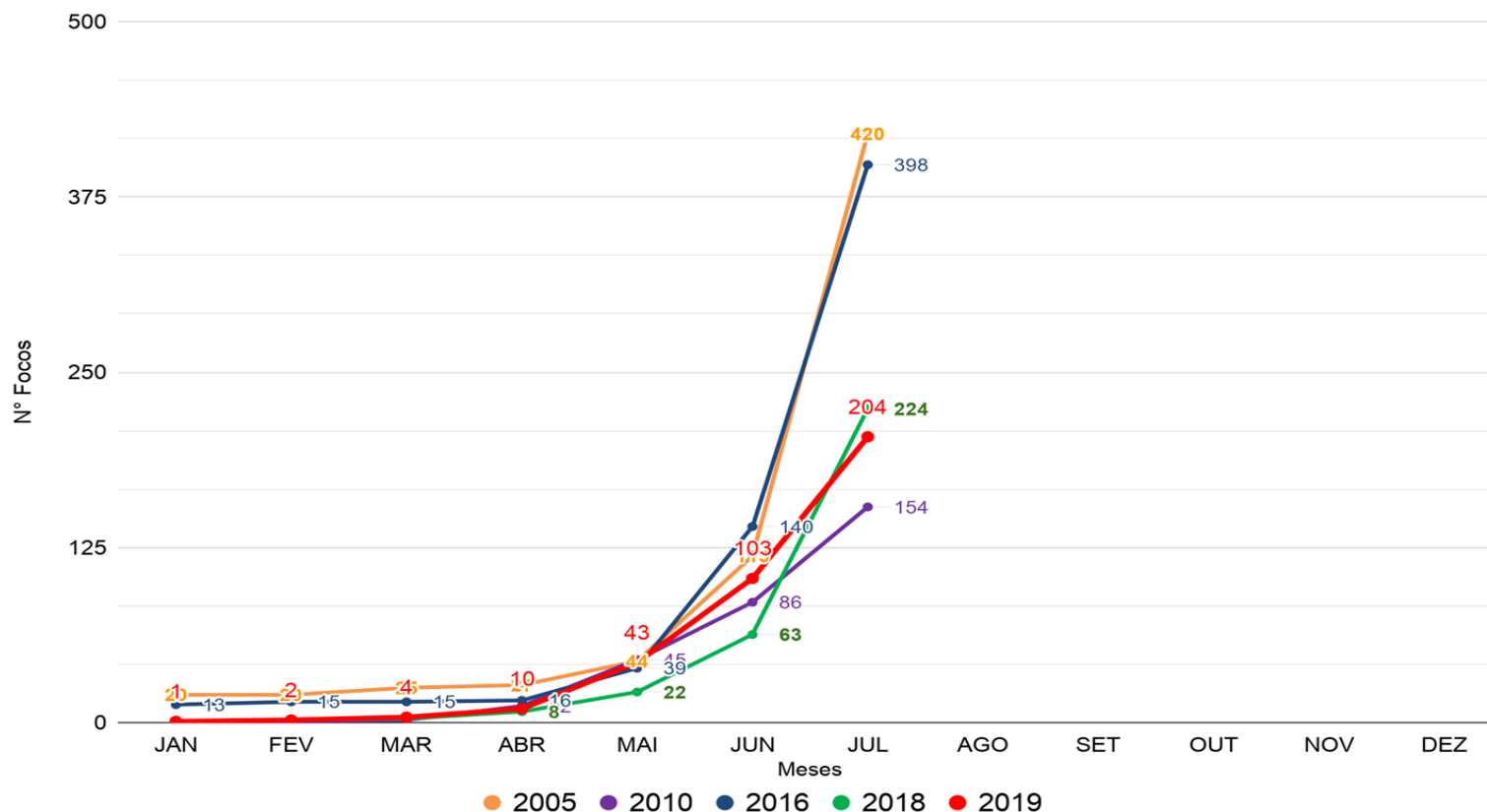
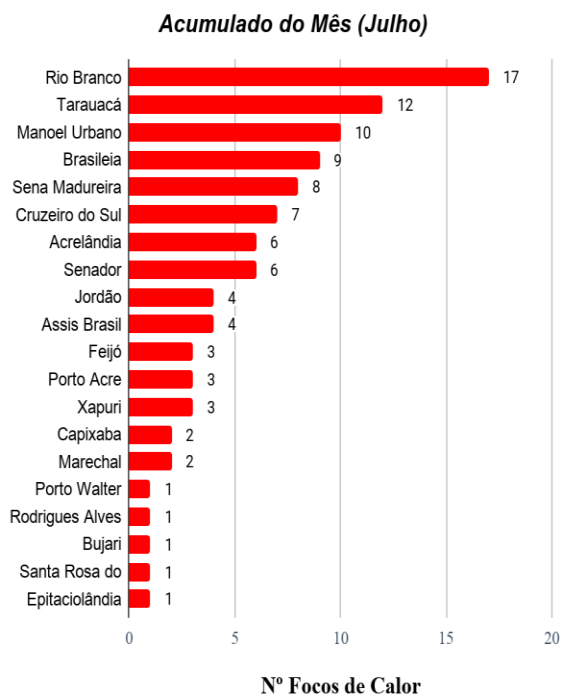
Focos de Calor

QUEIMADAS E INCÊNDIOS

Elaboração: Governo do Estado do Acre

Data: 22/07/2019 - Nº 133

Comparativo de Focos de Calor Anual Acumulados no Estado do Acre - 21/07



O Gráfico acima (na lateral esquerda) apresenta o acumulado de focos de queimadas do início do mês de julho (01/07/2019) até ontem (21/07/2019) totalizando 101 focos, onde o município de Rio Branco lidera com 17 focos. No gráfico acima (à direita) do início do ano (01/01/2019) até ontem (21/07/2019) foram registrados 204 focos, ficando abaixo dos anos de 2005, 2016 e 2018, segundo dados do satélite de referência (AQUA_M-

FONTE: PROARCO/INPE(2019) * satélite de referência

BOLETIM

Focos de Calor

QUEIMADAS E INCÊNDIOS

Elaboração: Governo do Estado do Acre

Data: 22/07/2019 - Nº 133

PREVISÃO RISCO DE FOGO

É previsto que o risco de fogo seja **crítico** nos municípios do Alto Acre, o risco de fogo **alto** e **médio** deverá predominar em boa parte estado. Nos municípios de que compõe o oeste, entre eles Cruzeiro do Sul, Porto Walter e Mâncio Lima é previsto risco de fogo **mínimo**.

FOCOS DE QUEIMADAS ÚLTIMAS 24 HORAS

Houve registro de 03 foco de queimada segundo o satélite de referência (AQUA_M-T) na localidade de **Brasileia** 01 foco, **Jordão** 01 foco e **Sena Madureira** 01 foco ontem (**21/07/2019**).

