

# BOLETIM

# Meteorológico

## PREVISÃO DO TEMPO

Elaboração: Governo do Estado do Acre

Data: 19/07/2019 - Nº 132

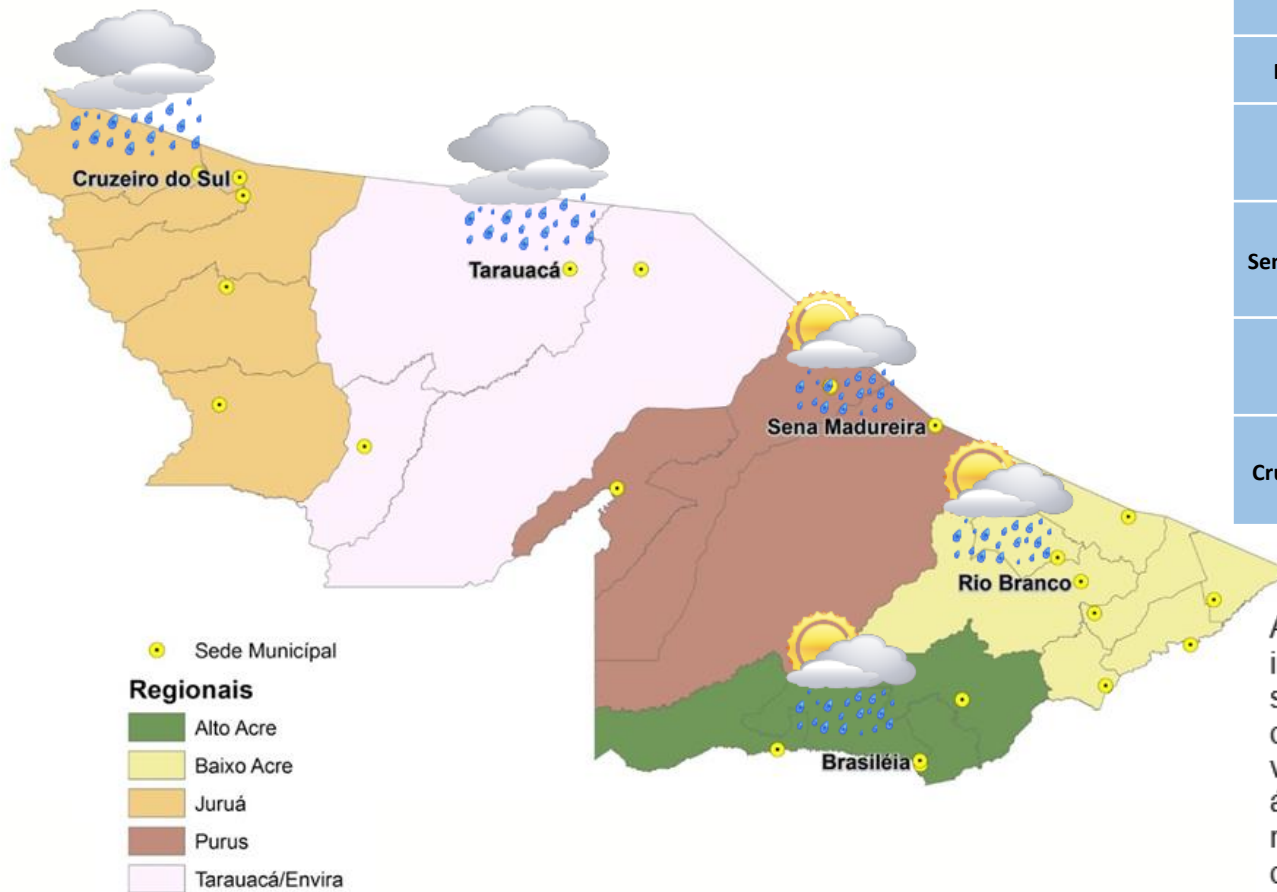


Tabela 1 - Previsões regionais

Fonte: SIPAM

CIDADE	Temp. (°C)	UR (%)	Vento (km)	CONDIÇÃO DO TEMPO
	MAX/MIN	MAX/MIN	DIR.	
Rio Branco	32/21	75/45	E-NW	Céu claro a parcialmente nublado com possibilidade de chuva em áreas isoladas.
Brasiléia	32/20	75/45	E-NW	Céu claro a parcialmente nublado com possibilidade de chuva em áreas isoladas.
Sena Madureira	31/21	75/45	E-NW	Céu claro a parcialmente nublado com possibilidade de chuva em áreas isoladas.
Tarauacá	30/22	70/40	NW	Céu parcialmente nublado a nublado com pancadas de chuva e trovoadas isoladas.
Cruzeiro do Sul	31/23	70/40	NW	Céu parcialmente nublado a nublado com pancadas de chuva e trovoadas isoladas.

A Divisão de Meteorologia do Sistema de Proteção da Amazônia informa que o centro-oeste acreano continuará com chuvas nessa sexta-feira. As pancadas de chuvas isoladas seguidas de trovoadas devem ocorrer no período da tarde. O tempo nessa região deverá variar de parcialmente nublado a nublado e nas demais áreas do Estado variando de claro a parcialmente nublado, onde também é esperado pancadas isoladas de chuvas, com menor intensidade e sem o risco de trovoadas.



# BOLETIM

# Hidrométrico

## NÍVEL DOS RIOS

Tabela 2 - Nível dos rios

Elaboração: Governo do Estado do Acre

Data: 19/07/2019 - Nº 132

Fonte: ANA

Dados das 07:00h – Brasília

\* (Quartel de Tarauacá) (06:00h)

\*\*Leiturista

↓ Descendo ↑ Subindo

→ Nível Estável

SL - Sem Leitura

Na leitura de hoje (19/07/2019), de acordo com a Tabela 2, as plataformas de monitoramento indicaram redução de nível nos rios monitorados, exceto Rio Acre em Assis Brasil, Xapuri e Capixaba. No gráfico 1, o Rio Acre em Rio Branco apresenta nível estável de 2,29 m (linha azul), mostrando-se acima da mínima histórica – 1,75 m (linha verde) para o período.

Rio – Localização	Cota de Estiagem Alerta   Alerta Máx.	Leitura do Dia Anterior/ Atual	
Rio Acre - Assis Brasil	4,00 3,50	2,67 2,68	↑
Rio Acre – Brasileia	4,00 3,50	1,56 1,45	↓
Rio Acre – Xapuri	2,20 2,00	2,37 2,42	↑
Rio Acre – Capixaba	4,00 3,50	1,61 1,69	↑
Rio Acre – Rio Branco	3,00 2,69	2,33 2,29	↓
Rio Rola – Rio Branco	3,50 3,00	1,69 1,64	↓
Rio Tarauacá – Tarauacá	2,20 2,00	SL SL	
Rio Envira – Feijó	2,50 2,00	4,06 4,04	↓
Rio Juruá – Cruzeiro do Sul	2,30 2,00	4,50**   4,48**	↓

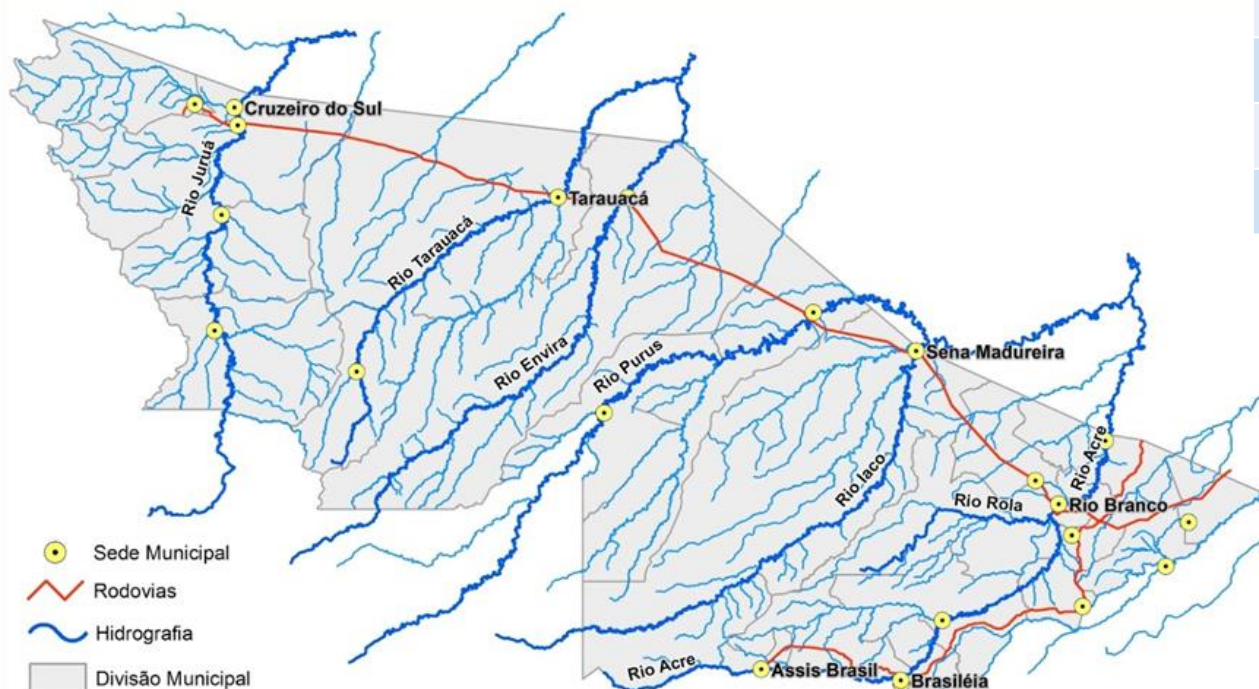
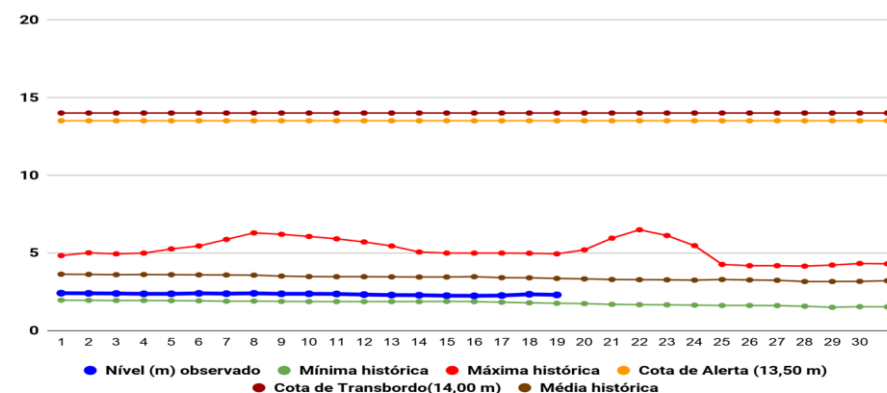


Gráfico 1 - Tendência do Nível do Rio Acre (Rio Branco) JULHO 2019



# BOLETIM

# Pluviométrico

## CHUVA

Elaboração: Governo do Estado do Acre

Data: 19/07/2019 - Nº 132

FONTE: INMET/ANA/CPRM

No período de 01 a 19/07/2019, os maiores acumulados de chuva foram registrados em Capixaba (62,4 mm) ultrapassando média climatológica de 26 mm, Rio Branco (61,8 mm) ultrapassando média climatológica de 44 mm, Cruzeiro do Sul (53,8 mm) e Mâncio Lima (53,6 mm) conforme Gráfico 2. No Gráfico 3, a estação de monitoramento do Ponte do Rio Liberdade (107,8 mm) e Seringal Guarany (80,4 mm) e Seringal Guarany (80,4 mm).

Gráfico 2 - Acumulado de precipitação para Estado do Acre

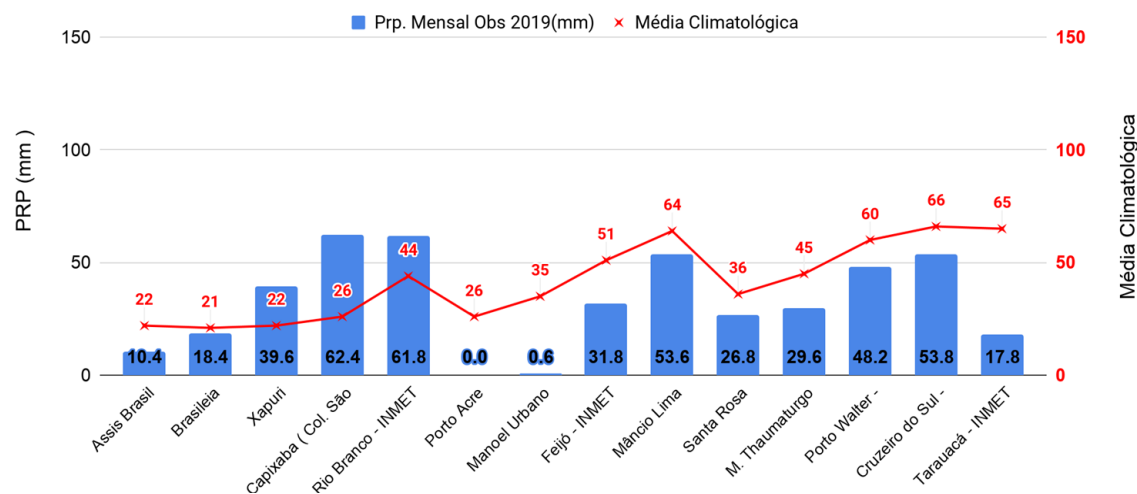
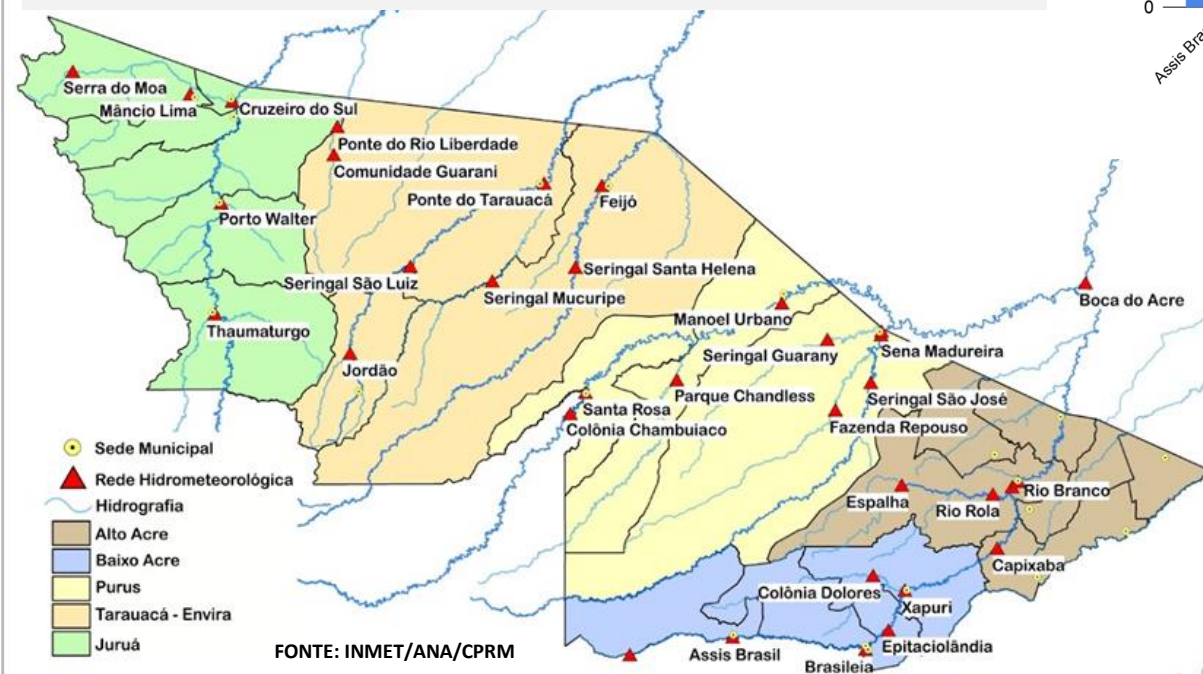
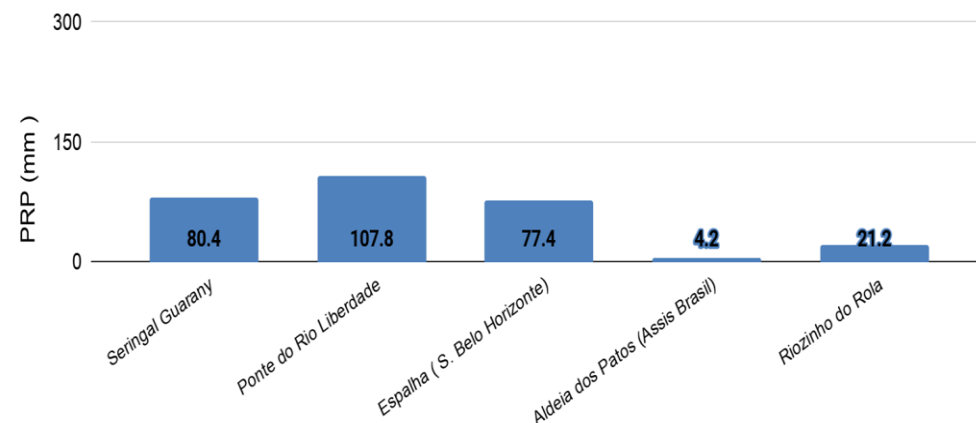


Gráfico 3 - Acumulado de precipitação para Estado do Acre



# BOLETIM

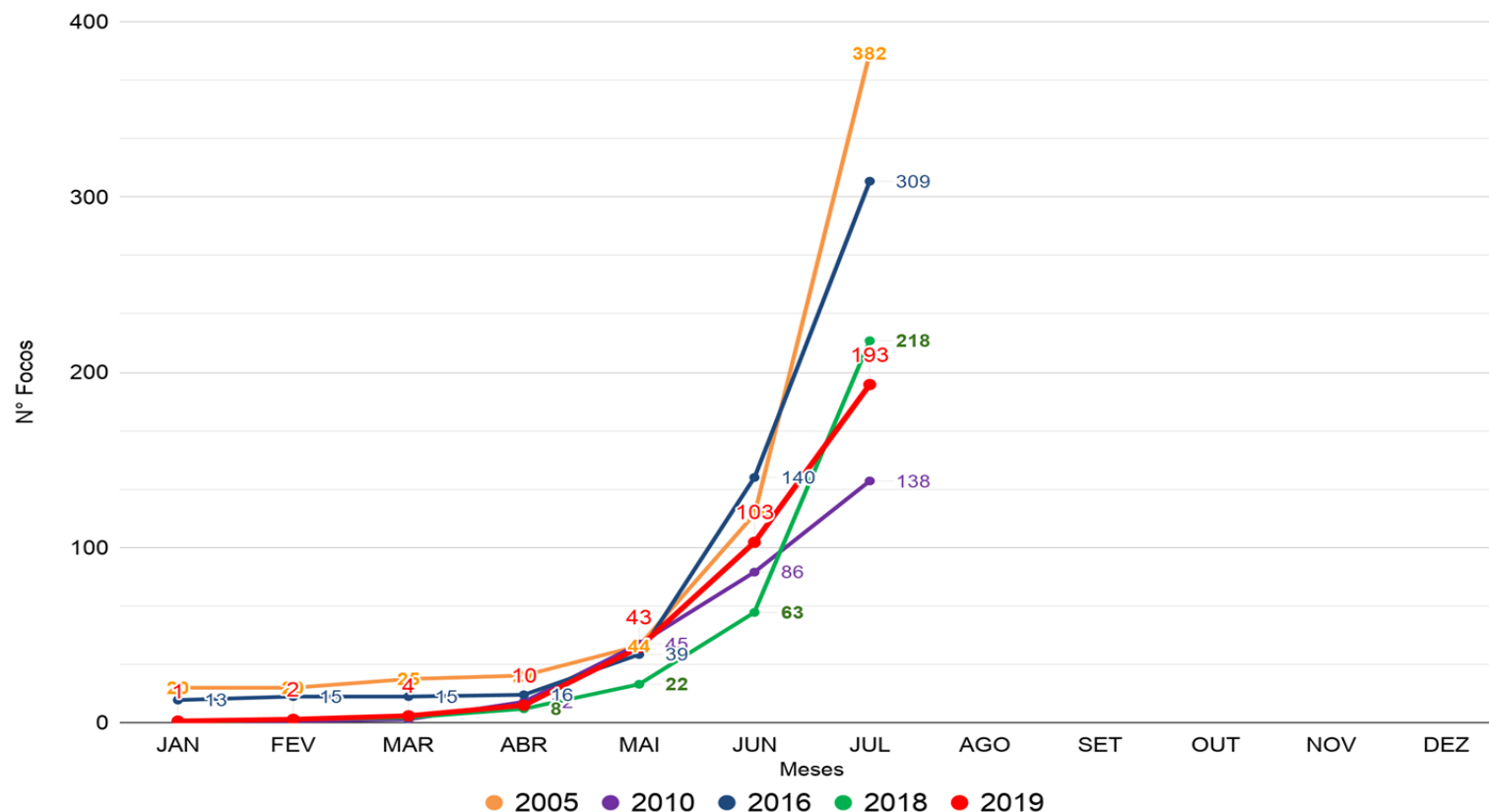
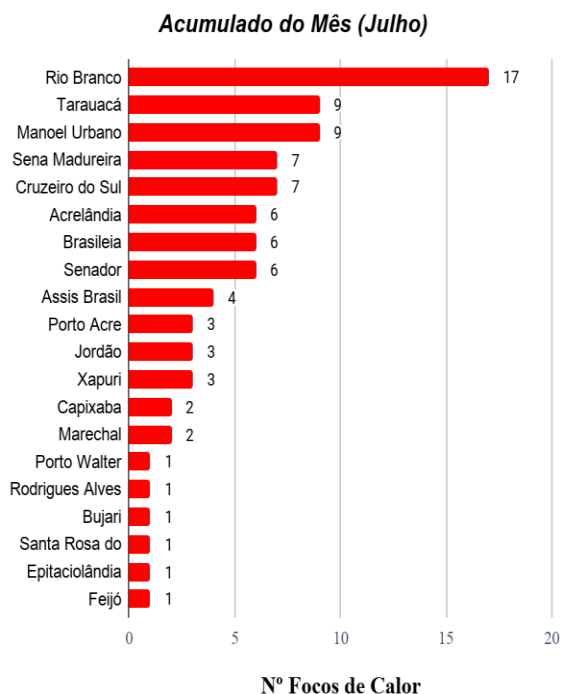
# Focos de Calor

## QUEIMADAS E INCÊNDIOS

Elaboração: Governo do Estado do Acre

Data: 19/07/2019 - Nº 132

Comparativo de Focos de Calor Anual Acumulados no Estado do Acre - 18/07



O Gráfico acima (na lateral esquerda) apresenta o acumulado de focos de queimadas do início do mês de julho (01/07/2019) até ontem (18/07/2019) totalizando 90 focos, onde o município de Rio Branco lidera com 17 focos. No gráfico acima (à direita) do início do ano (01/01/2019) até ontem (18/07/2019) foram registrados 193 focos, ficando abaixo dos anos de 2005, 2016 e 2018, segundo dados do satélite de referência (AQUA\_M-

FONTE: PROARCO/INPE(2019) \* satélite de referência

# BOLETIM

# Focos de Calor

## QUEIMADAS E INCÊNDIOS

Elaboração: Governo do Estado do Acre

Data: 19/07/2019 - Nº 132

### PREVISÃO RISCO DE FOGO

É previsto que o risco de fogo seja **crítico** nos municípios do Alto Acre, o risco de fogo **alto** e **médio** deverá predominar em boa parte estado. Nos municípios de Mâncio Lima, Cruzeiro do Sul, Rodrigues Alves, Porto Walter, Feijó, Jordão e Sena madureira é previsto risco de fogo **mínimo**.

### FOCOS DE QUEIMADAS ÚLTIMAS 24 HORAS

Houve registro de 01 foco de queimada segundo o satélite de referência (AQUA\_M-T) na localidade de **Tarauacá** 01 foco, ontem (18/07/2019).

