

BOLETIM

Meteorológico

PREVISÃO DO TEMPO

Elaboração: Governo do Estado do Acre

Data: 18/07/2019 - Nº 131

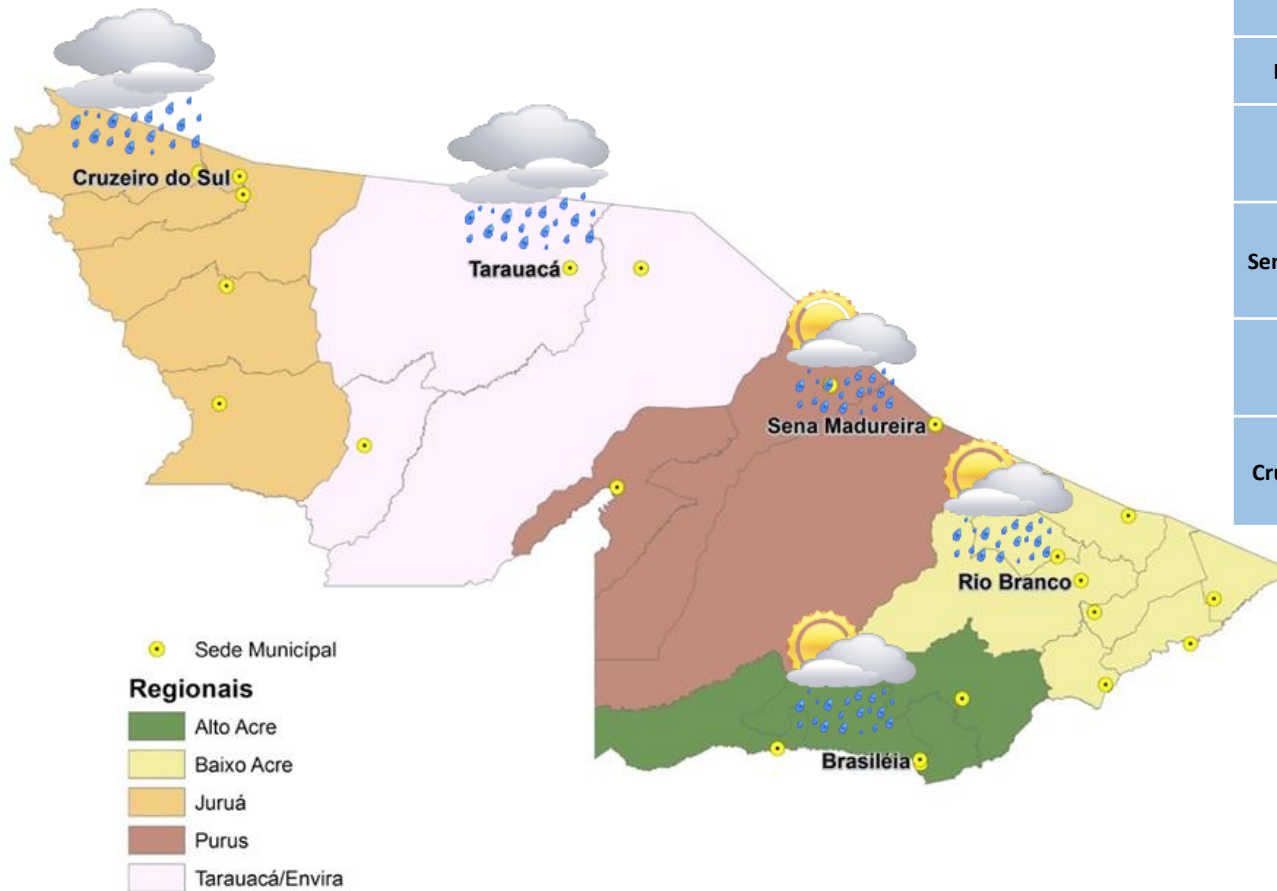


Tabela 1 - Previsões regionais

Fonte: SIPAM

CIDADE	Temp. (°C)	UR (%)	Vento (km)	CONDIÇÃO DO TEMPO
	MAX/MIN	MAX/MIN	DIR.	
Rio Branco	32/21	80/50	SW-W	Céu claro a parcialmente nublado com possibilidade de chuva em áreas isoladas.
Brasileia	32/20	80/50	SW-W	Céu claro a parcialmente nublado com possibilidade de chuva em áreas isoladas.
Sena Madureira	30/21	80/50	SW-W	Céu claro a parcialmente nublado com possibilidade de chuva em áreas isoladas.
Tarauacá	30/21	70/40	W-NW	Céu parcialmente nublado a nublado com pancadas de chuva e trovoadas isoladas.
Cruzeiro do Sul	31/22	70/40	W-NW	Céu parcialmente nublado a nublado com pancadas de chuva e trovoadas isoladas.

A Divisão de Meteorologia do Sistema de Proteção da Amazônia informa que o centro-oeste Acreano estará instável nessa quinta-feira. O dia será de céu variando de parcialmente nublado a nublado com previsão de pancadas isoladas de chuvas e trovoadas nessa região. Nas demais áreas do centro-leste que inclui a Capital Rio Branco, o tempo deverá variar de claro a parcialmente nublado com previsão de pancadas de chuvas em áreas isoladas.



BOLETIM

Hidrométrico

NÍVEL DOS RIOS

Tabela 2 - Nível dos rios

Elaboração: Governo do Estado do Acre

Data: 18/07/2019 - Nº 131

Fonte: ANA

Dados das 07:00h – Brasília

* (Quartel de Tarauacá) (06:00h)

**Leiturista

↓ Descendo ↑ Subindo
→ Nível Estável
 SL - Sem Leitura

Na leitura de hoje (18/07/2019), de acordo com a Tabela 2, as plataformas de monitoramento indicaram redução de nível nos rios monitorados, exceto Rio Acre em Xapuri e em Rio Branco. O Rio Acre em Assis Brasil e Rio Rola em Rio Branco encontram-se estável. No gráfico 1, o Rio Acre em Rio Branco apresenta nível estável de 2,33 m (linha azul), mostrando-se acima da mínima histórica – 1,78 m (linha verde) para o período.

Rio – Localização	Cota de Estiagem Alerta Alerta Máx.	Leitura do Dia Anterior/ Atual	
Rio Acre - Assis Brasil	4,00 3,50	2,67 2,67	→
Rio Acre – Brasileia	4,00 3,50	1,77 1,56	↓
Rio Acre – Xapuri	2,20 2,00	2,24 2,37	↑
Rio Acre – Capixaba	4,00 3,50	1,63 1,61	↓
Rio Acre – Rio Branco	3,00 2,69	2,25 2,33	↑
Rio Rola – Rio Branco	3,50 3,00	1,69 1,69	→
Rio Tarauacá – Tarauacá	2,20 2,00	SL SL	
Rio Envira – Feijó	2,50 2,00	4,10 4,06	↓
Rio Juruá – Cruzeiro do Sul	2,30 2,00	4,53** SL**	

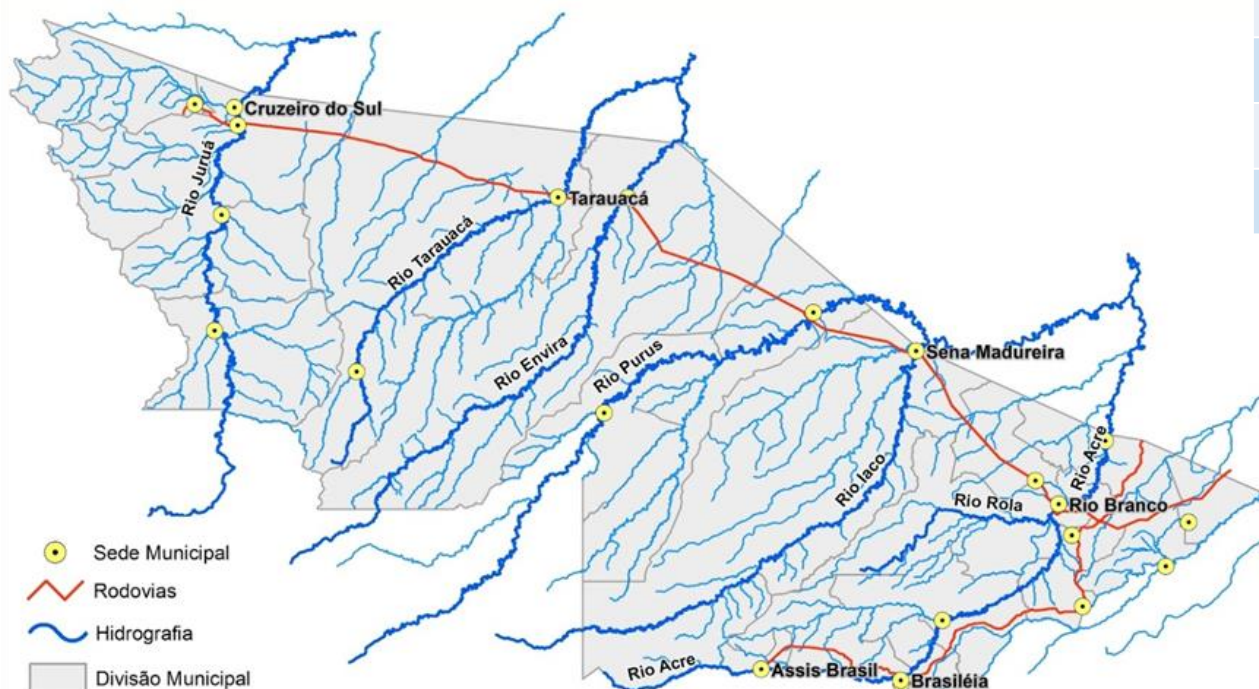
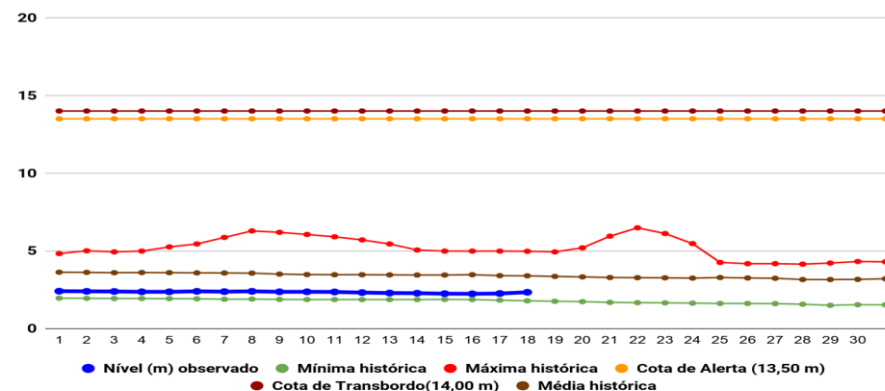


Gráfico 1 - Tendência do Nível do Rio Acre (Rio Branco) JULHO 2019



BOLETIM

Pluviométrico

CHUVA

Elaboração: Governo do Estado do Acre

Data: 18/07/2019 - Nº 131

FONTE: INMET/ANA/CPRM

No período de 01 a 18/07/2019, os maiores acumulados de chuva foram registrados em Capixaba (62,2 mm) ultrapassando média climatológica de 26 mm, Rio Branco (61,8 mm) ultrapassando média climatológica de 44 mm, Cruzeiro do Sul (53,8 mm) e Mâncio Lima (53,6 mm) conforme Gráfico 2. No Gráfico 3, a estação de monitoramento do Ponte do Rio Liberdade (107,8 mm) e Seringal Guarany (80,2 mm) e Seringal Guarany (80,2 mm).

Gráfico 2 - Acumulado de precipitação para Estado do Acre

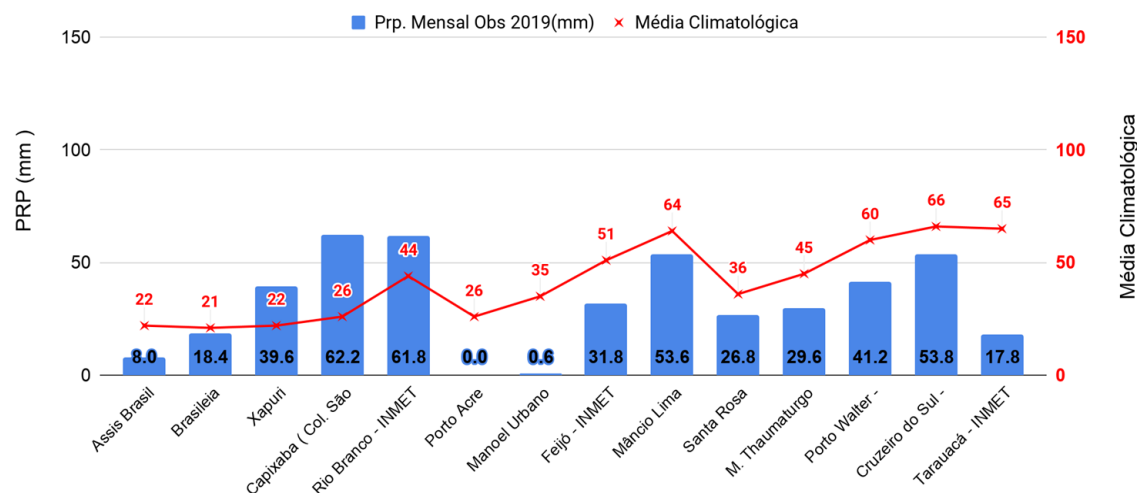
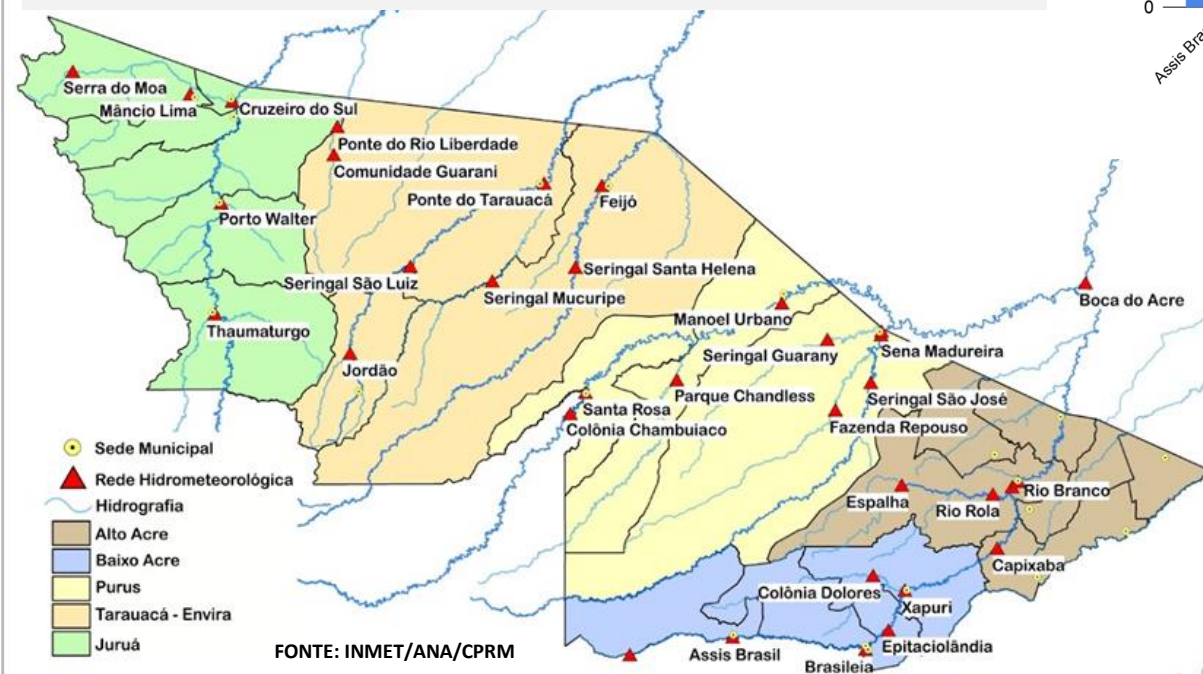
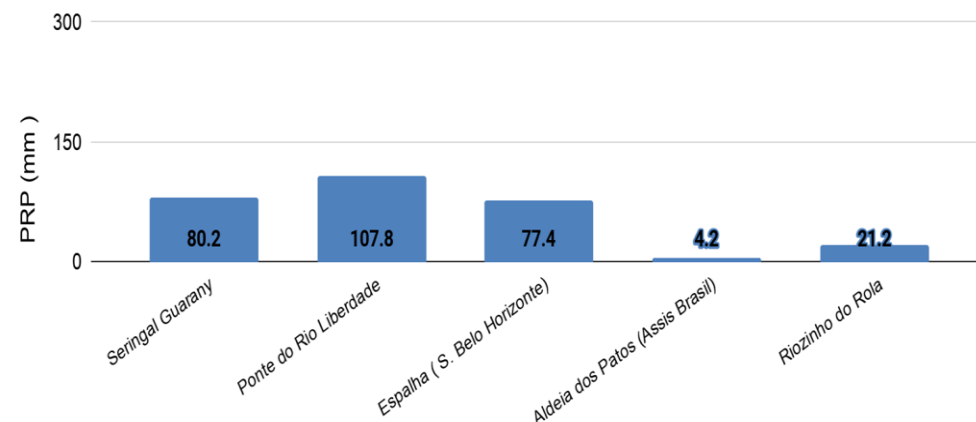


Gráfico 3 - Acumulado de precipitação para Estado do Acre



BOLETIM

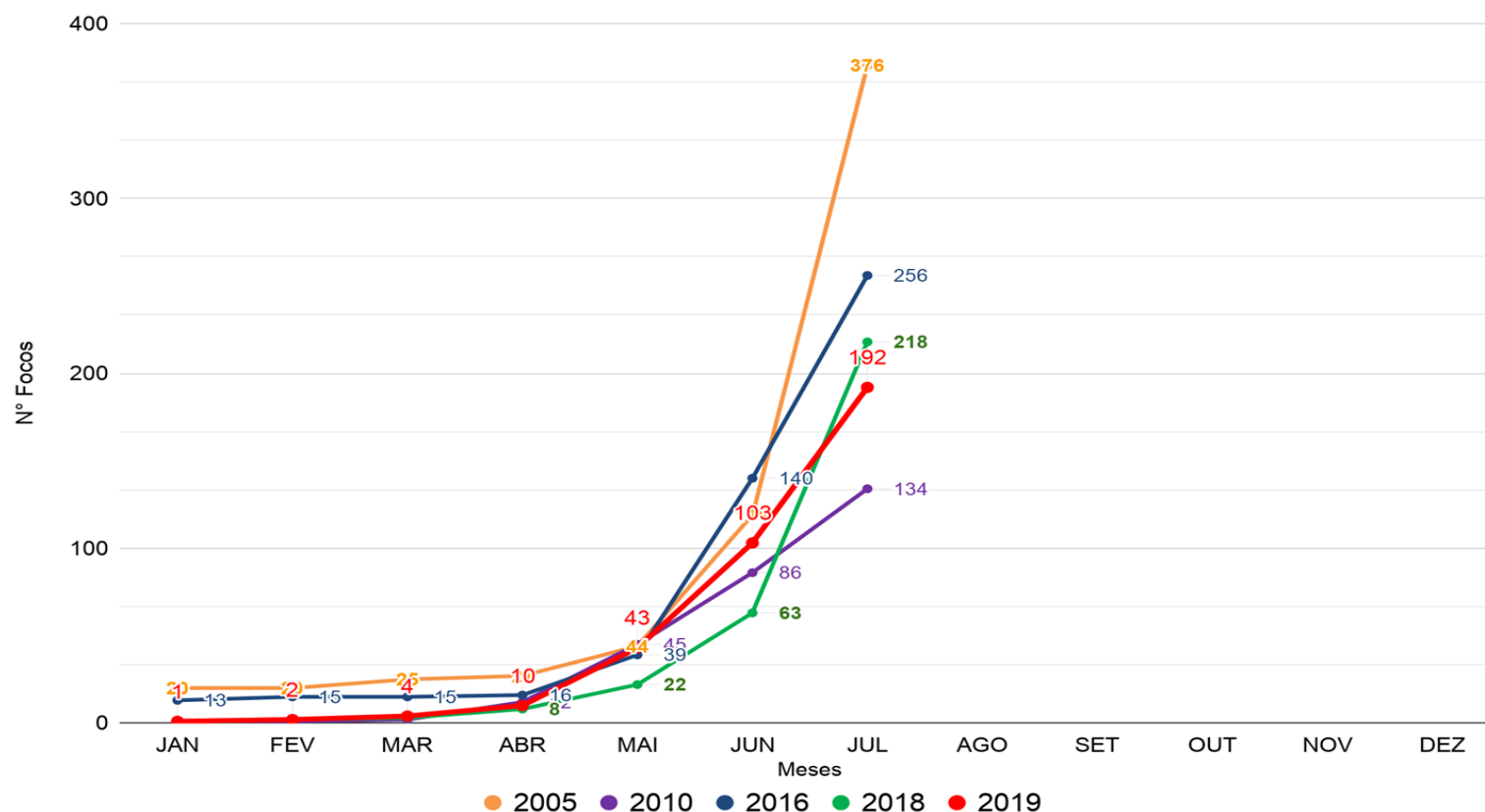
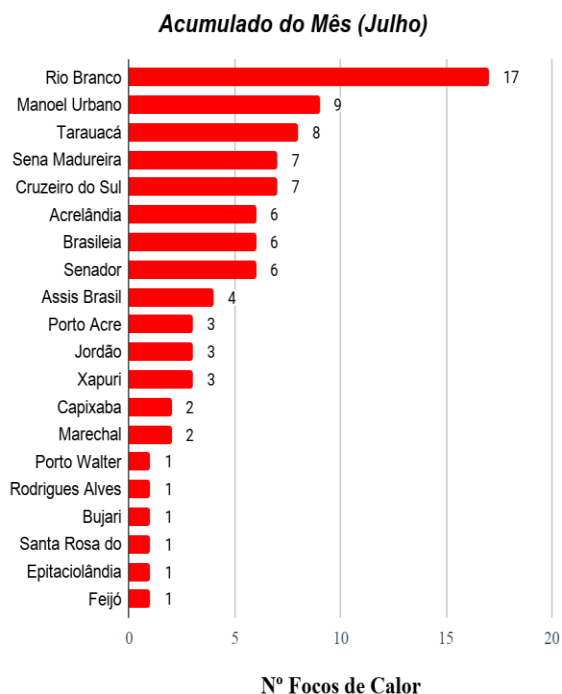
Focos de Calor

QUEIMADAS E INCÊNDIOS

Elaboração: Governo do Estado do Acre

Data: 18/07/2019 - Nº 131

Comparativo de Focos de Calor Anual Acumulados no Estado do Acre - 17/07



O Gráfico acima (na lateral esquerda) apresenta o acumulado de focos de queimadas do início do mês de julho (01/07/2019) até ontem (17/07/2019) totalizando 89 focos, onde o município de Rio Branco lidera com 17 focos. No gráfico acima (à direita) do início do ano (01/01/2019) até ontem (17/07/2019) foram registrados 192 focos, ficando abaixo dos anos de 2005, 2016 e 2018, segundo dados do satélite de referência (AQUA_M-

FONTE: PROARCO/INPE(2019) * satélite de referência

BOLETIM

Focos de Calor

QUEIMADAS E INCÊNDIOS

Elaboração: Governo do Estado do Acre

Data: 18/07/2019 - Nº 131

FOCOS DE QUEIMADAS ÚLTIMAS 24 HORAS

Não houve registro focos de queimada segundo o satélite de referência (AQUA_M-T), ontem (17/07/2019).

PREVISÃO RISCO DE FOGO

É previsto que o risco de fogo seja **Alto** nos municípios do Alto e Baixo Acre, o risco de fogo **mínimo** e **baixo** deverá predominar em todo estado. Nos municípios de Jordão, Santa Rosa do Purus, Manoel Urbano e parte de do município de Tarauacá é previsto risco de fogo **médio**.

