

# BOLETIM

# Meteorológico

## PREVISÃO DO TEMPO

Elaboração: Governo do Estado do Acre

Data: 17/07/2019 - Nº 130

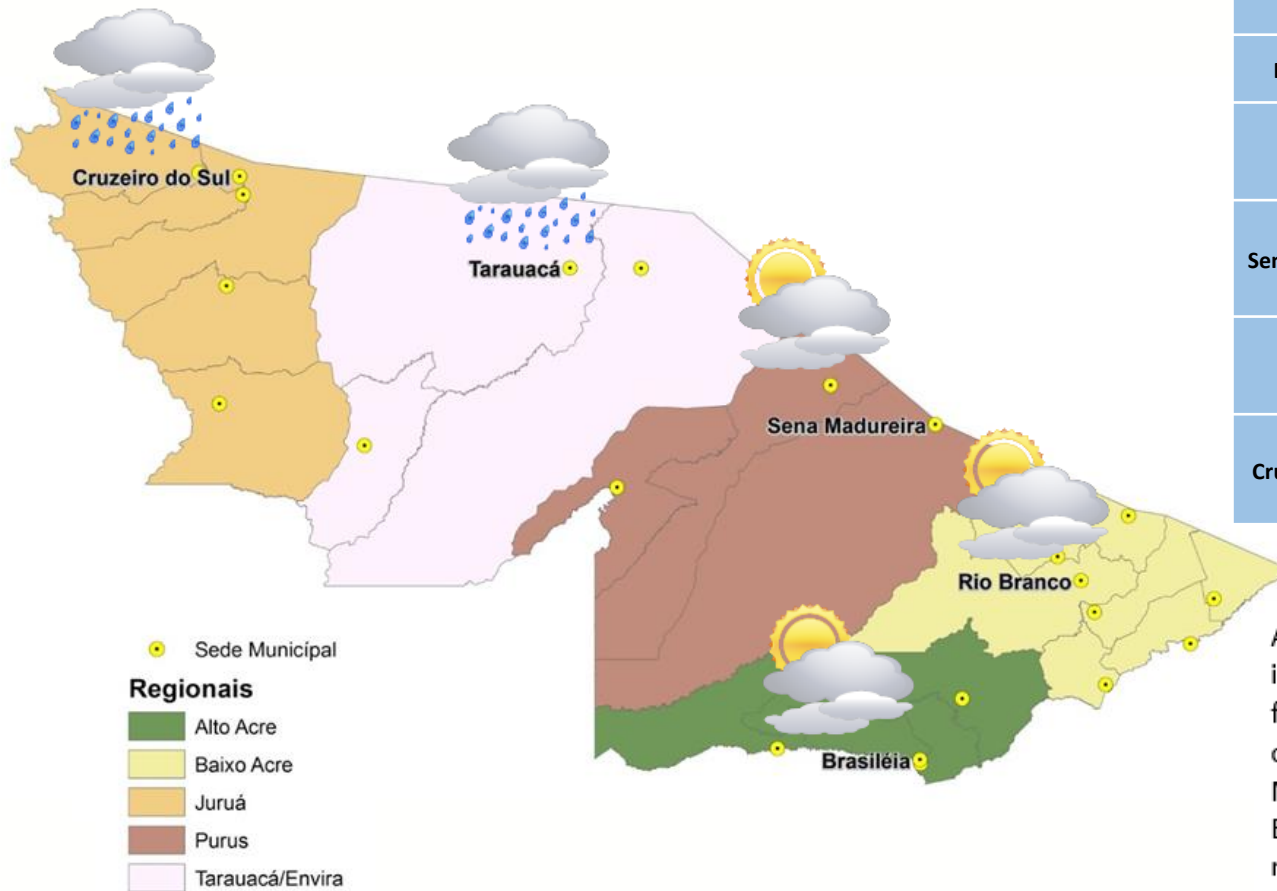


Tabela 1 - Previsões regionais

Fonte: SIPAM

CIDADE	Temp. (°C)	UR (%)	Vento (km)	CONDIÇÃO DO TEMPO
	MAX/MIN	MAX/MIN	DIR.	
Rio Branco	31/21	70/40	S-SW	Céu claro a parcialmente nublado.
Brasileia	31/20	70/40	S-SW	Céu claro a parcialmente nublado.
Sena Madureira	30/21	70/40	S-SW	Céu claro a parcialmente nublado.
Tarauacá	27/22	60/30	S-W	Céu parcialmente nublado a nublado com pancadas de chuva e trovoadas isoladas.
Cruzeiro do Sul	28/23	60/30	NW-SE	Céu parcialmente nublado a nublado com pancadas de chuva e trovoadas isoladas.

A Divisão de Meteorologia do Sistema de Proteção da Amazônia informa que o centro-oeste Acreano continuará instável nessa quarta-feira. O dia será de céu variando de parcialmente nublado a nublado com previsão de pancadas isoladas de chuvas e trovoadas nessa região. Nas demais áreas do centro-leste que inclui a Capital Rio Branco, o tempo deverá variar de claro a parcialmente nublado e não há previsão de chuvas.



# BOLETIM

# Hidrométrico

## NÍVEL DOS RIOS

Tabela 2 - Nível dos rios

**Elaboração:** Governo do Estado do Acre

**Data:** 17/07/2019 - Nº 130

**Fonte:** ANA

Dados das 07:00h – Brasília

\* (Quartel de Tarauacá) (06:00h)

\*\*Leiturista

↓ Descendo    ↑ Subindo  
→ Nível Estável  
 SL - Sem Leitura

Rio – Localização	Cota de Estiagem Alerta   Alerta Máx.	Leitura do Dia Anterior/ Atual	
Rio Acre - Assis Brasil	4,00 3,50	2,68 2,67	↓
Rio Acre – Brasileia	4,00 3,50	1,30 1,77	↑
Rio Acre – Xapuri	2,20 2,00	2,09 2,24	↑
Rio Acre – Capixaba	4,00 3,50	1,61 1,63	↑
Rio Acre – Rio Branco	3,00 2,69	2,23 2,25	↑
Rio Rola – Rio Branco	3,50 3,00	1,72 1,69	↓
Rio Tarauacá – Tarauacá	2,20 2,00	SL SL	
Rio Envira – Feijó	2,50 2,00	SL 4,10	
Rio Juruá – Cruzeiro do Sul	2,30 2,00	4,60** 4,53**	↓

Na leitura de hoje (17/07/2019), de acordo com a Tabela 2, as plataformas de monitoramento indicaram elevação de nível nos rios monitorados, exceto Rio Acre em Assis Brasil, Rio Rola em Rio Branco e o Rio Juruá em Cruzeiro do Sul. No gráfico 1, o Rio Acre em Rio Branco apresenta nível estável de 2,25 m (linha azul), mostrando-se acima da mínima histórica – 1,82 m (linha verde) para o período.

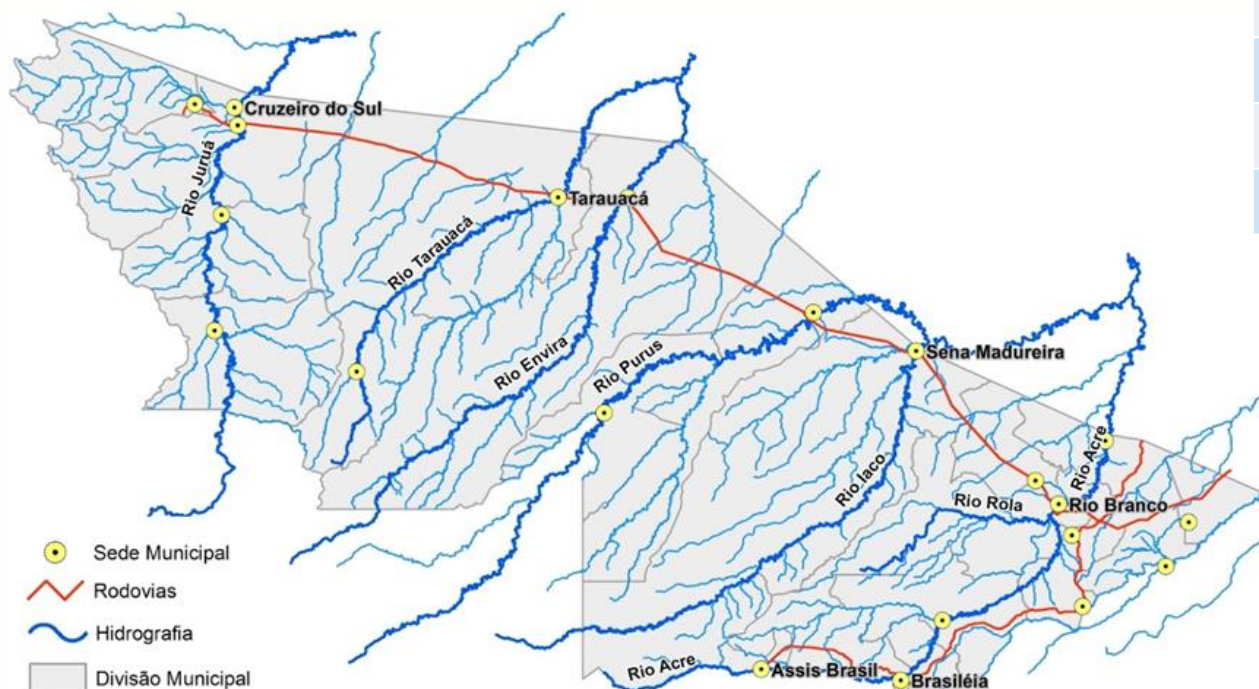
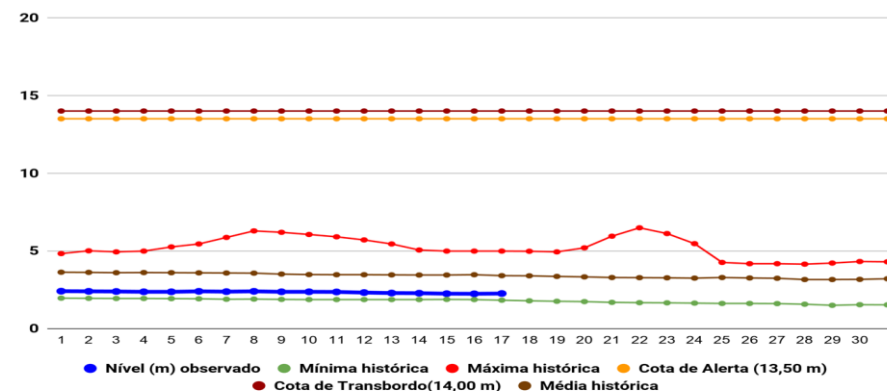


Gráfico 1 - Tendência do Nível do Rio Acre (Rio Branco) JULHO 2019



# BOLETIM

# Pluviométrico

## CHUVA

Elaboração: Governo do Estado do Acre

Data: 17/07/2019 - Nº 130

FONTE: INMET/ANA/CPRM

No período de 01 a 17/07/2019, os maiores acumulados de chuva foram registrados em Capixaba (62,2 mm) ultrapassando média climatológica de 44 mm, Rio Branco (61,8 mm) ultrapassando média climatológica de 44 mm, Mâncio Lima (53,4 mm), conforme Gráfico 2. No Gráfico 3, a estação de monitoramento do Ponte do Rio Liberdade (107,6 mm) e Espalha (Seringal Belo Horizonte) registrou acumulado de 77,4 mm.

Gráfico 2 - Acumulado de precipitação para Estado do Acre

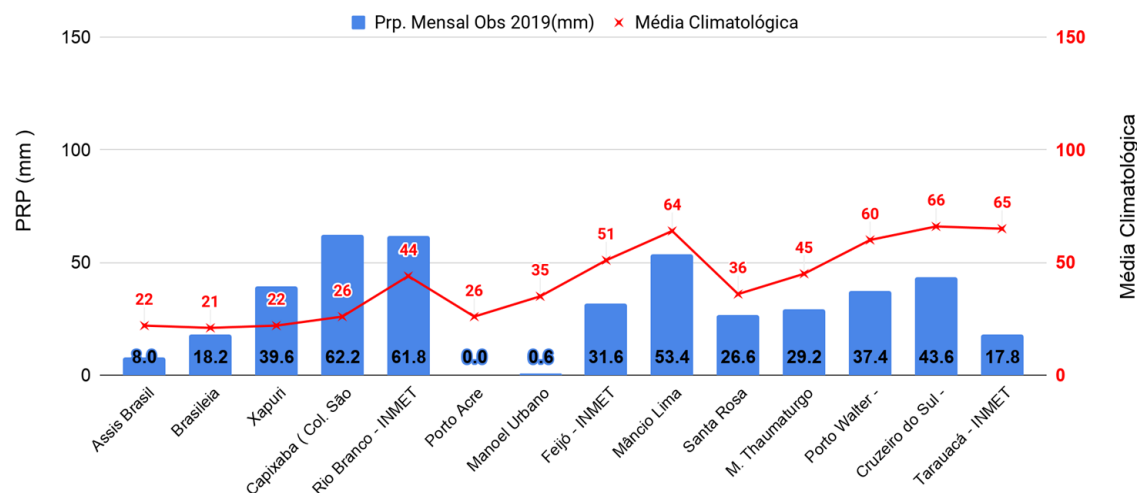
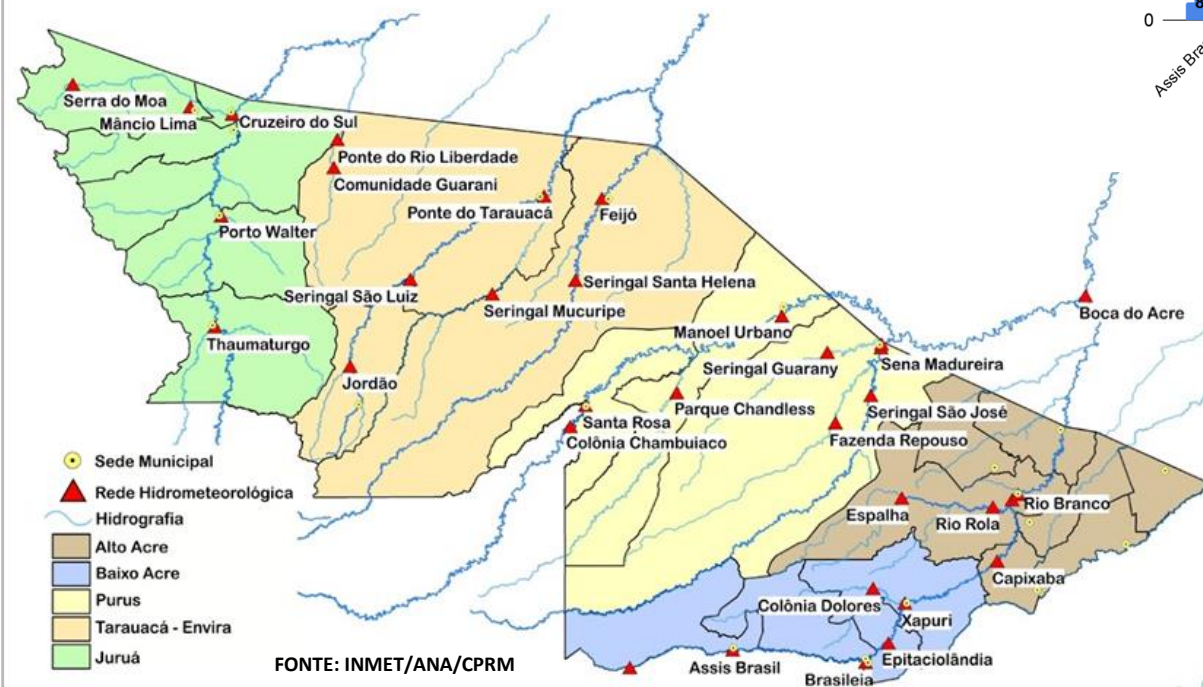
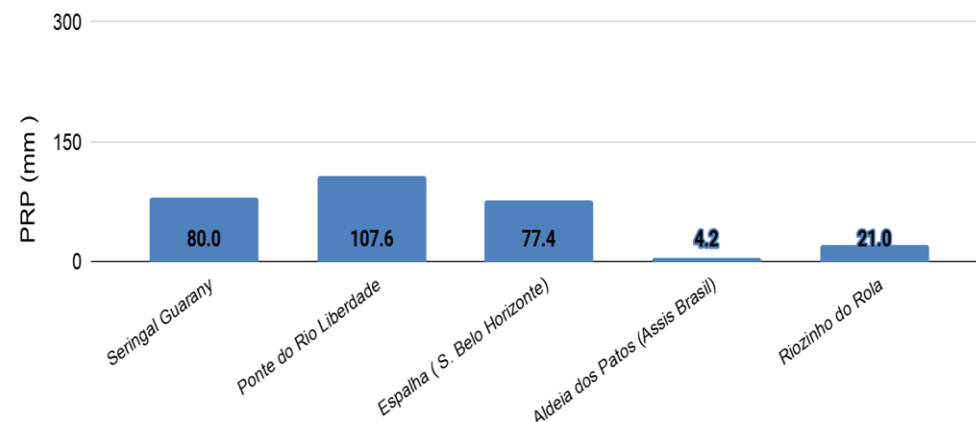


Gráfico 3 - Acumulado de precipitação para Estado do Acre



# BOLETIM

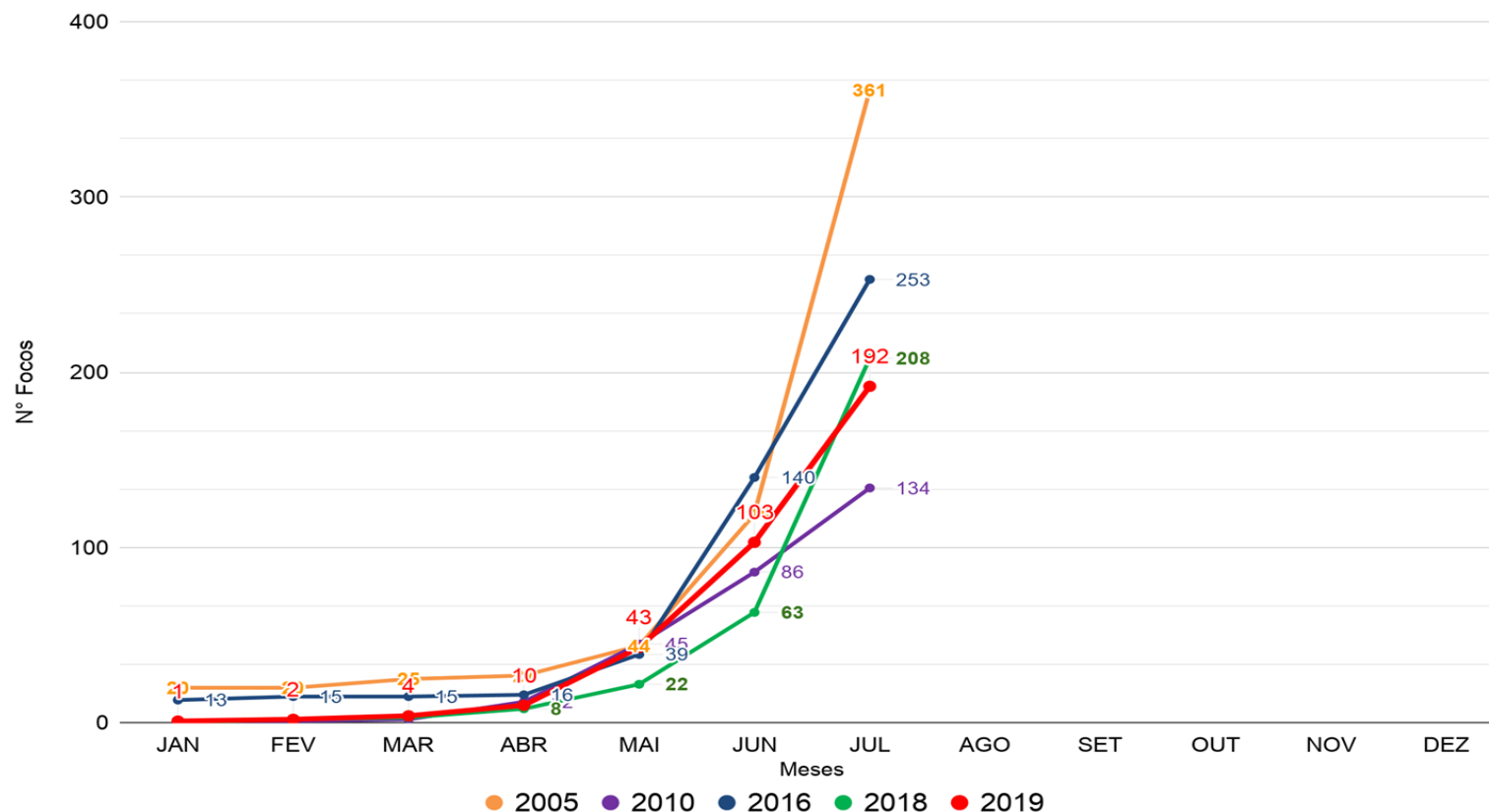
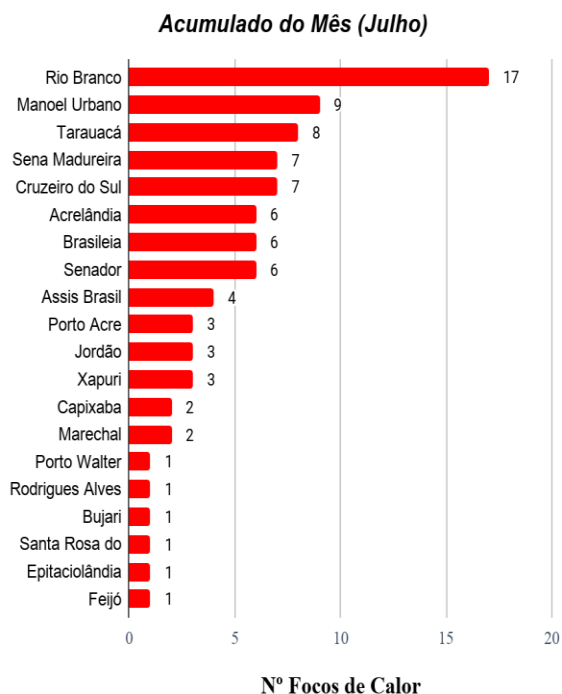
# Focos de Calor

## QUEIMADAS E INCÊNDIOS

Elaboração: Governo do Estado do Acre

Data: 17/07/2019 - Nº 130

Comparativo de Focos de Calor Anual Acumulados no Estado do Acre - 16/07



O Gráfico acima (na lateral esquerda) apresenta o acumulado de focos de queimadas do início do mês de julho (01/07/2019) até ontem (16/07/2019) totalizando 89 focos, onde o município de Rio Branco lidera com 17 focos. No gráfico acima (à direita) do início do ano (01/01/2019) até ontem (16/07/2019) foram registrados 192 focos, ficando abaixo dos anos de 2005, 2016 e 2018, segundo dados do satélite de referência (AQUA\_M-

FONTE: PROARCO/INPE(2019) \* satélite de referência

# BOLETIM

# Focos de Calor

## QUEIMADAS E INCÊNDIOS

Elaboração: Governo do Estado do Acre

Data: 17/07/2019 - Nº 130

### PREVISÃO RISCO DE FOGO

É previsto que o risco de fogo seja **Alto** nos municípios do Alto e Baixo Acre, o risco de fogo **mínimo** e **baixo** deverá predominar na região Oeste e Leste predominantemente em todos os municípios. Nos municípios de Marechal Thaumaturgo, Santa Rosa do Purus, Assis Brasil e Senador Guimard e parte de Xapuri é previsto risco de fogo **médio**.

### FOCOS DE QUEIMADAS ÚLTIMAS 24 HORAS

Houve registro de 04 focos de queimada segundo o satélite de referência (AQUA\_M-T) na localidade de **Acrelândia** 01 foco, **Porto Walter** 01 foco, **Rodrigues Alves** 01 foco e **Tarauacá** 01 foco, ontem (16/07/2019).

