

# BOLETIM

# Meteorológico

## PREVISÃO DO TEMPO

Elaboração: Governo do Estado do Acre

Data: 16/07/2019 - Nº 129

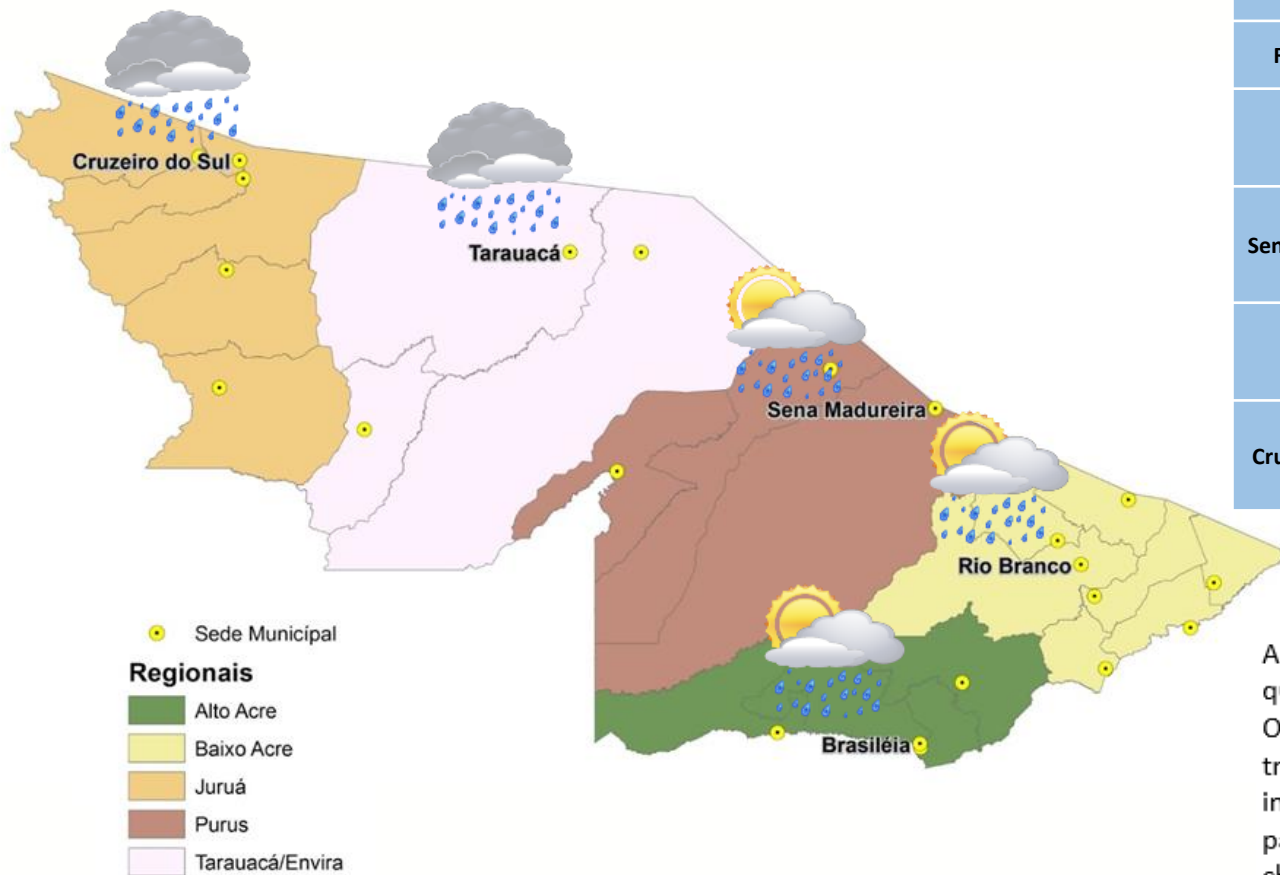


Tabela 1 - Previsões regionais

Fonte: SIPAM

CIDADE	Temp. (°C)	UR (%)	Vento (km)	CONDIÇÃO DO TEMPO
	MAX/MIN	MAX/MIN	DIR.	
Rio Branco	30/20	75/45	S	Céu parcialmente nublado com possibilidade de chuva em áreas isoladas.
Brasileia	30/19	75/45	S	Céu parcialmente nublado com possibilidade de chuva em áreas isoladas.
Sena Madureira	29/20	75/45	S	Céu parcialmente nublado com possibilidade de chuva em áreas isoladas.
Tarauacá	30/22	70/40	NW-SE	Céu nublado com pancadas de chuva e trovoadas isoladas.
Cruzeiro do Sul	31/23	70/40	NW-SE	Céu nublado com pancadas de chuva e trovoadas isoladas.

A Divisão de Meteorologia do Sistema de Proteção da Amazônia informa que o centro-oeste Acreano continuará bastante instável nessa terça-feira. O dia será de céu nublado com previsão de pancadas isoladas de chuvas e trovoadas nessa região. Nas demais áreas do centro-leste que inclui a Capital Rio Branco, o tempo deverá variar de claro a parcialmente nublado e há previsão de pancadas isoladas de chuvas a tarde.



# BOLETIM

# Hidrométrico

## NÍVEL DOS RIOS

Tabela 2 - Nível dos rios

Elaboração: Governo do Estado do Acre

Data: 16/07/2019 - Nº 129

Fonte: ANA

Dados das 07:00h – Brasília

\* (Quartel de Tarauacá) (06:00h)

\*\*Leiturista

↓ Descendo    ↑ Subindo  
→ Nível Estável  
 SL - Sem Leitura

Na leitura de hoje (16/07/2019), de acordo com a Tabela 2, as plataformas de monitoramento indicaram redução de nível nos rios monitorados. O Rio Acre em Brasileia apresentou estabilidade. No gráfico 1, o Rio Acre em Rio Branco apresenta nível estável de 2,23 m (linha azul), mostrando-se acima da mínima histórica – 1,86 m (linha verde) para o período.

Rio – Localização	Cota de Estiagem Alerta   Alerta Máx.	Leitura do Dia Anterior/ Atual	
Rio Acre - Assis Brasil	4,00 3,50	2,68 SL	
Rio Acre – Brasileia	4,00 3,50	1,30 1,30	<span style="color: blue;">→</span>
Rio Acre – Xapuri	2,20 2,00	2,10 2,09	<span style="color: red;">↓</span>
Rio Acre – Capixaba	4,00 3,50	1,68 1,61	<span style="color: red;">↓</span>
Rio Acre – Rio Branco	3,00 2,69	2,24 2,23	<span style="color: red;">↓</span>
Rio Rola – Rio Branco	3,50 3,00	1,73 1,72	<span style="color: red;">↓</span>
Rio Tarauacá – Tarauacá	2,20 2,00	SL SL	
Rio Envira – Feijó	2,50 2,00	4,10 SL	
Rio Juruá – Cruzeiro do Sul	2,30 2,00	4,52 ** **	

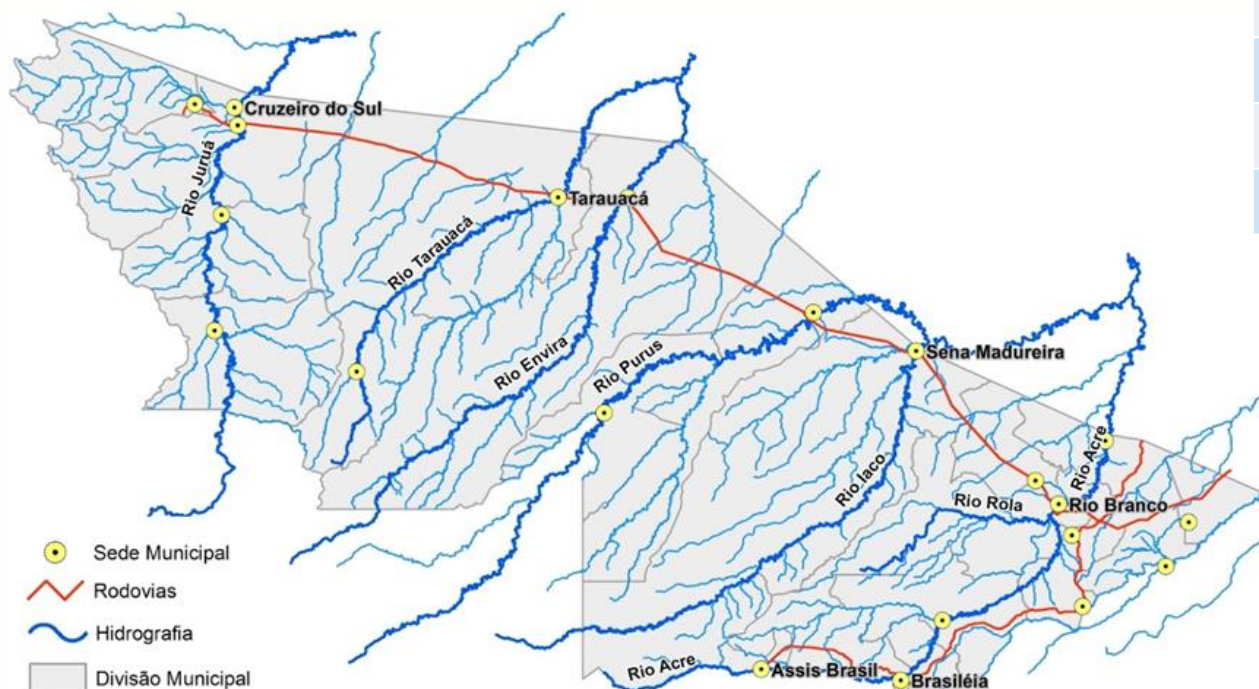
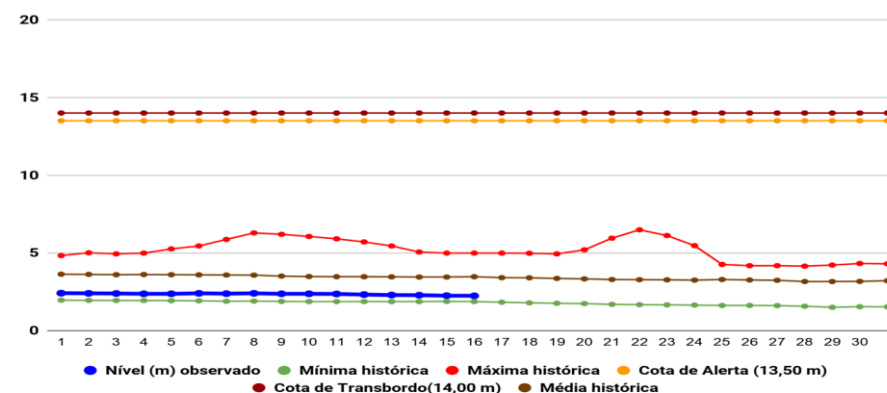


Gráfico 1 - Tendência do Nível do Rio Acre (Rio Branco) JULHO 2019



# BOLETIM

# Pluviométrico

## CHUVA

Elaboração: Governo do Estado do Acre

Data: 16/07/2019 - Nº 129

FONTE: INMET/ANA/CPRM

No período de 01 a 16/07/2019, os maiores acumulados de chuva foram registrados em Mâncio Lima (52,2 mm), Rio Branco (53,2 mm) ultrapassando média climatológica de 44 mm, Cruzeiro do Sul (28,0 mm), Porto Walter (25,2 mm) e Xapuri (26,4) ultrapassou a média climatológica de 22 mm, conforme Gráfico 2. No Gráfico 3, a estação de monitoramento do Espalha (Seringal Belo Horizonte) registrou acumulado de (69,2 mm) e Ponte do Rio Liberdade (62,8 mm).

Gráfico 2 - Acumulado de precipitação para Estado do Acre

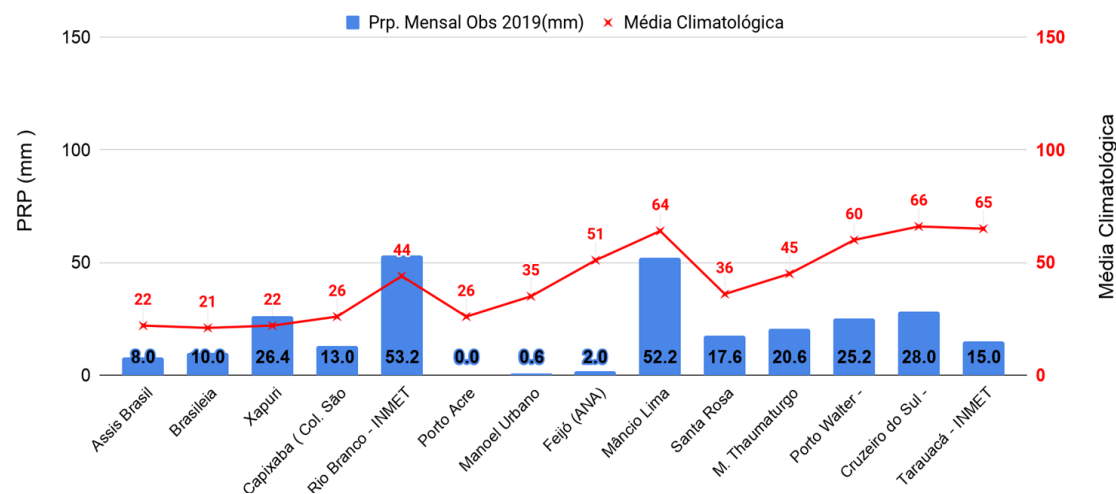
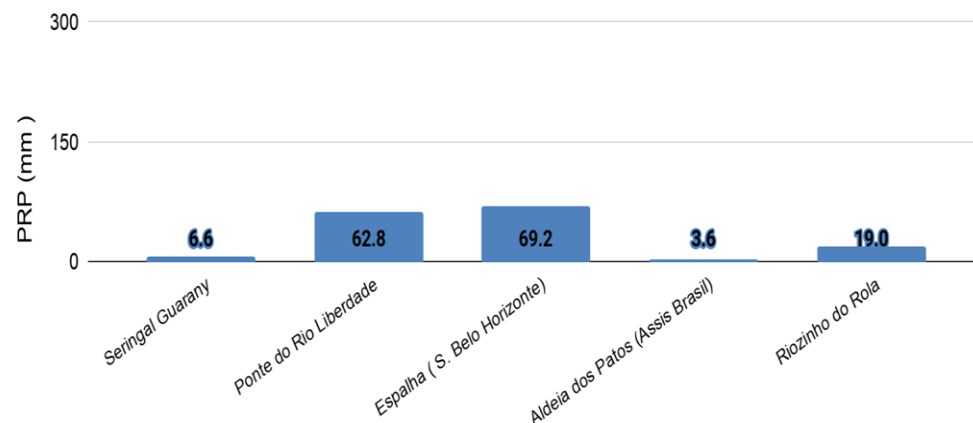


Gráfico 3 - Acumulado de precipitação para Estado do Acre



# BOLETIM

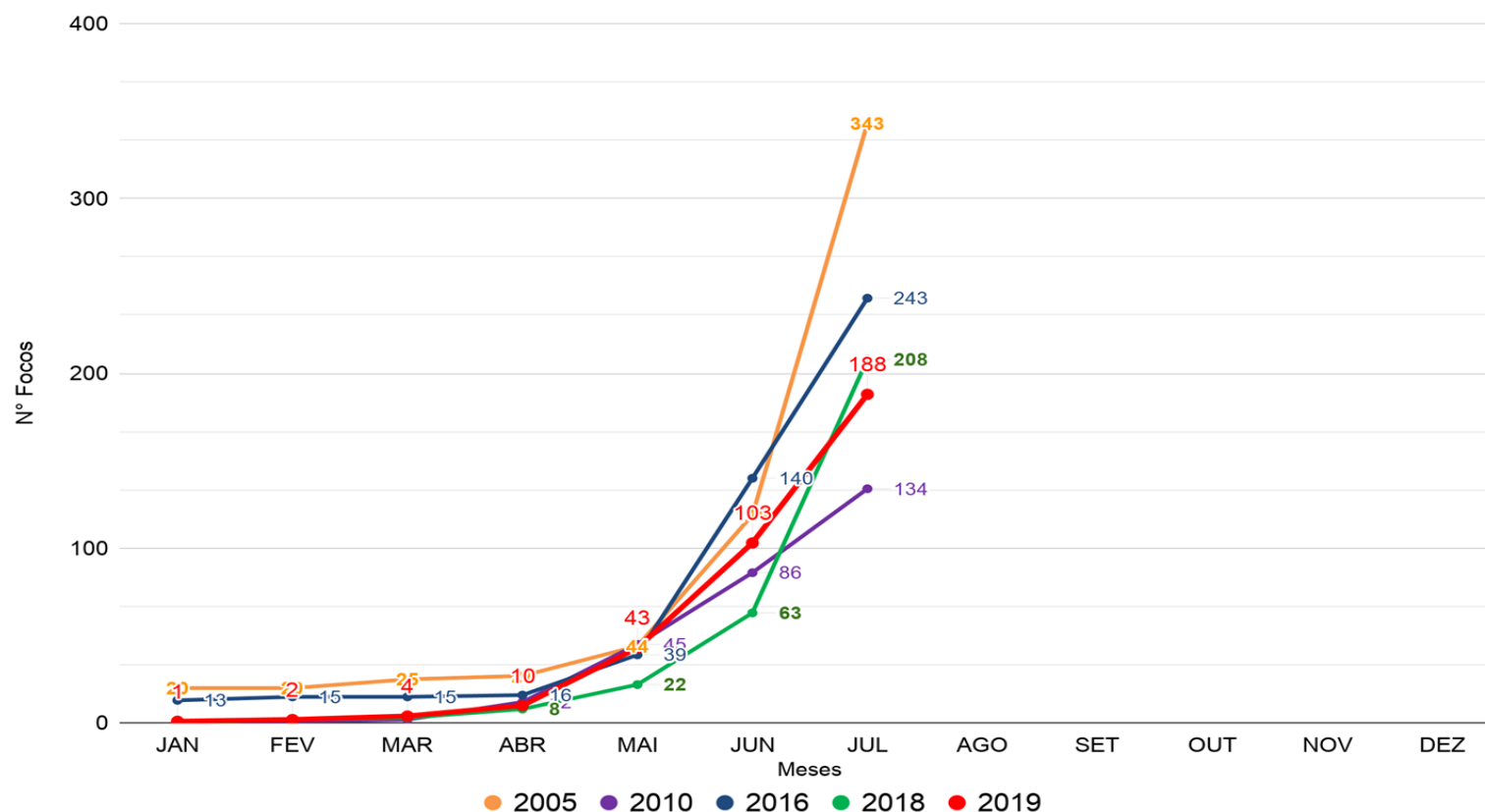
# Focos de Calor

## QUEIMADAS E INCÊNDIOS

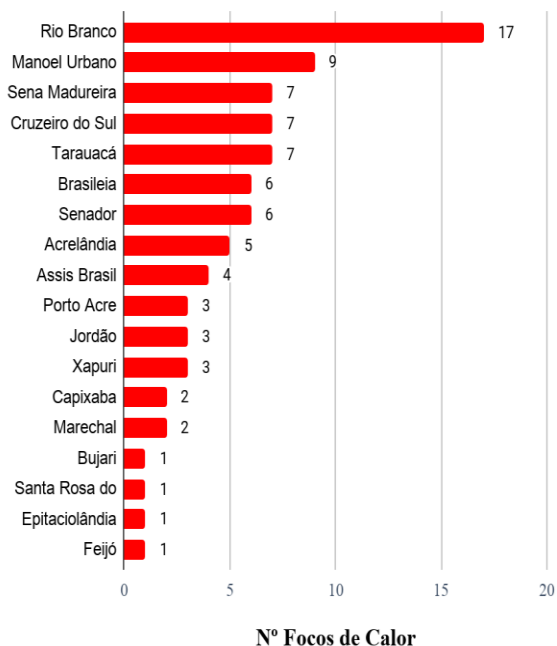
Elaboração: Governo do Estado do Acre

Data: 16/07/2019 - Nº 129

Comparativo de Focos de Calor Anual Acumulados no Estado do Acre - 15/07



Acumulado do Mês (Julho)



O Gráfico acima (na lateral esquerda) apresenta o acumulado de focos de queimadas do início do mês de julho (01/07/2019) até ontem (15/07/2019) totalizando 85 focos, onde o município de Rio Branco lidera com 17 focos. No gráfico acima (à direita) do início do ano (01/01/2019) até ontem (15/07/2019) foram registrados 188 focos, ficando abaixo dos anos de 2005 e 2016, segundo dados do satélite de referência (AQUA\_M-T).

FONTE: PROARCO/INPE(2019) \* satélite de referência

# BOLETIM

# Focos de Calor

## QUEIMADAS E INCÊNDIOS

Elaboração: Governo do Estado do Acre

Data: 16/07/2019 - Nº 129

### PREVISÃO RISCO DE FOGO

É previsto que o risco de fogo seja **crítico** nos municípios do Alto e Baixo Acre, o risco de fogo **mínimo** e **baixo** deverá predominar na região Oeste nos municípios de Mâncio Lima, Rodrigues Alves e Cruzeiro do Sul. Nos municípios de Feijó, Jordão e Marechal Thaumaturgo e parte de Porto Walter é previsto risco de fogo **médio**.

### FOCOS DE QUEIMADAS ÚLTIMAS 24 HORAS

Houve registro de 03 focos de queimada segundo o satélite de referência (AQUA\_M-T) na localidade de **Brasileia** 02 focos e Manoel Urbano 01 foco, ontem (**15/07/2019**).

