

BOLETIM

Meteorológico

PREVISÃO DO TEMPO

Elaboração: Governo do Estado do Acre

Data: 12/07/2019 - Nº 127

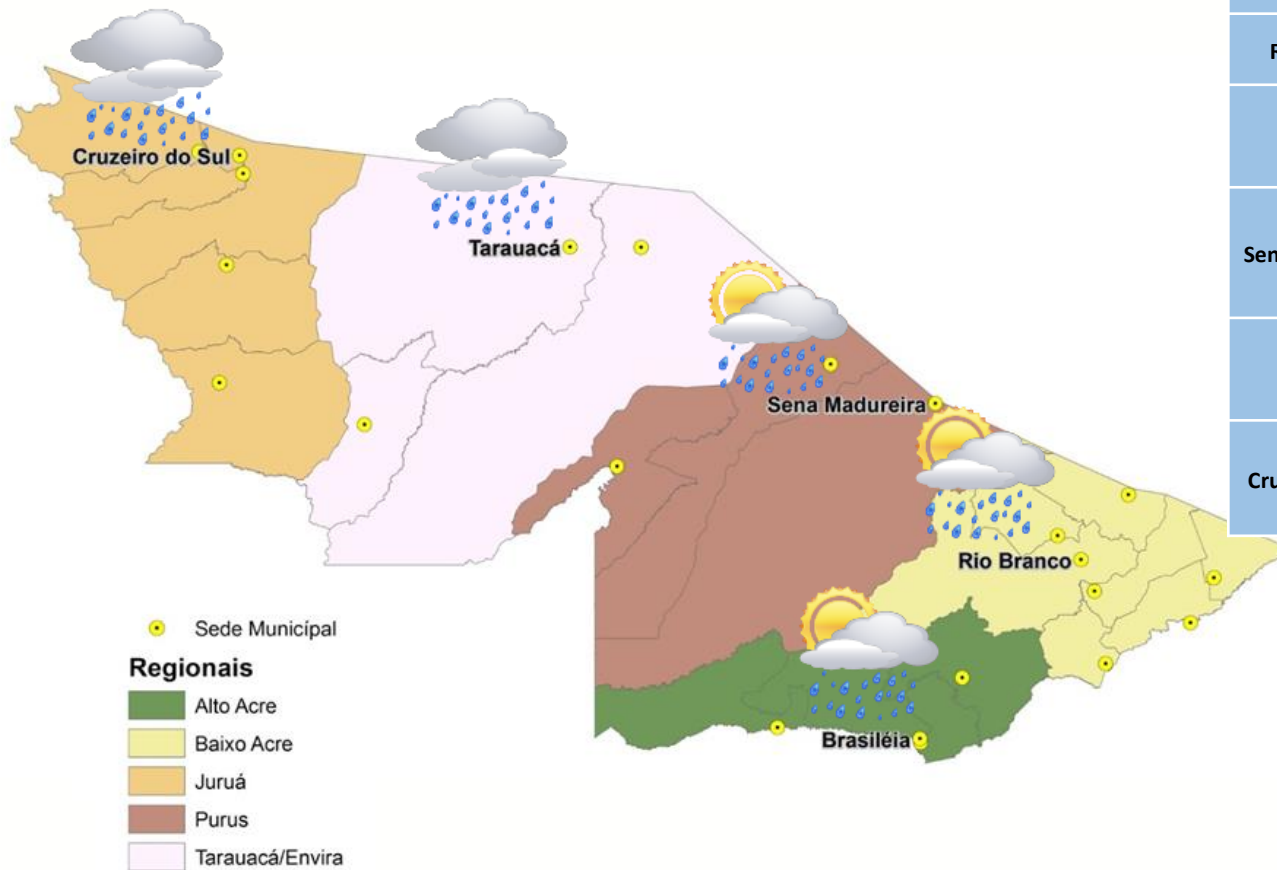


Tabela 1 - Previsões regionais

Fonte: SIPAM

CIDADE	Temp. (°C)	UR (%)	Vento (km)	CONDIÇÃO DO TEMPO
	MAX/MIN	MAX/MIN	DIR.	
Rio Branco	33/20	95/45	NW-N	Céu claro a parcialmente nublado com possibilidade de chuva em áreas isoladas.
Brasileia	33/18	95/40	NW-N	Céu claro a parcialmente nublado com possibilidade de chuva em áreas isoladas
Sena Madureira	33/21	90/40	NW-NE	Céu claro a parcialmente nublado com possibilidade de chuva em áreas isoladas
Tarauacá	32/20	95/50	NW-N	Céu parcialmente nublado a nublado com pancadas de chuva e trovoadas.
Cruzeiro do Sul	32/21	95/50	N-NE	Céu parcialmente nublado a nublado com pancadas de chuva e trovoadas

A Divisão de Meteorologia do Sistema de Proteção da Amazônia informa que os fluxos do vento em altos níveis da atmosfera fazem a umidade aumentar um pouco sobre parte do Acre e aumentam também as condições de chuva. No Oeste do Estado esta sexta-feira será de céu parcialmente nublado a nublado, com pancadas de chuva e trovoadas à tarde. Nas demais regiões acreanas o dia será de céu claro a parcialmente nublado, com possibilidade de chuva passageira à tarde e/ou noite.



BOLETIM

Hidrométrico

NÍVEL DOS RIOS

Tabela 2 - Nível dos rios

Elaboração: Governo do Estado do Acre

Data: 12/07/2019 - Nº 127

Fonte: ANA

Dados das 07:00h – Brasília

* (Quartel de Tarauacá) (06:00h)

**Leiturista

↓ Descendo ↑ Subindo
→ Nível Estável
 SL - Sem Leitura

Na leitura de hoje (12/07/2019), de acordo com a Tabela 2, as plataformas de monitoramento indicaram redução de nível nos rios monitorados, exceto o Rio Envira em Feijó e o Rio Juruá em Cruzeiro do Sul. O Rio Acre em Assis Brasil, Brasileia e o Rio Rola em Rio Branco apresentaram estabilidade. No gráfico 1, o Rio Acre em Rio Branco apresenta nível estável de 2,31 m (linha azul), mostrando-se acima da mínima histórica – 1,86 m (linha verde) para o período.

Rio – Localização	Cota de Estiagem Alerta Alerta Máx.	Leitura do Dia Anterior/ Atual	
Rio Acre - Assis Brasil	4,00 3,50	2,68 2,68	→
Rio Acre – Brasileia	4,00 3,50	1,31 1,31	→
Rio Acre – Xapuri	2,20 2,00	2,13 2,12	↓
Rio Acre – Capixaba	4,00 3,50	1,75 1,70	↓
Rio Acre – Rio Branco	3,00 2,69	2,35 2,31	↓
Rio Rola – Rio Branco	3,50 3,00	1,77 1,77	→
Rio Tarauacá – Tarauacá	2,20 2,00	SL SL	
Rio Envira – Feijó	2,50 2,00	3,98 4,03	↑
Rio Juruá – Cruzeiro do Sul	2,30 2,00	4,94** 4,96**	↑

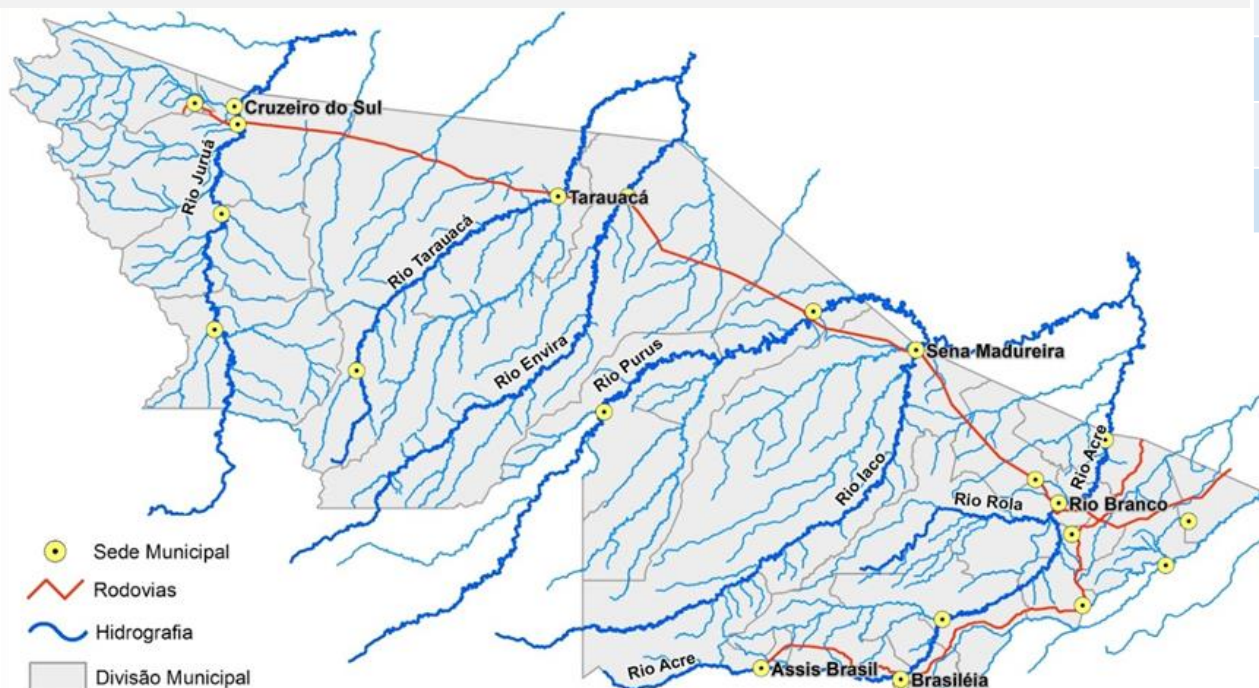
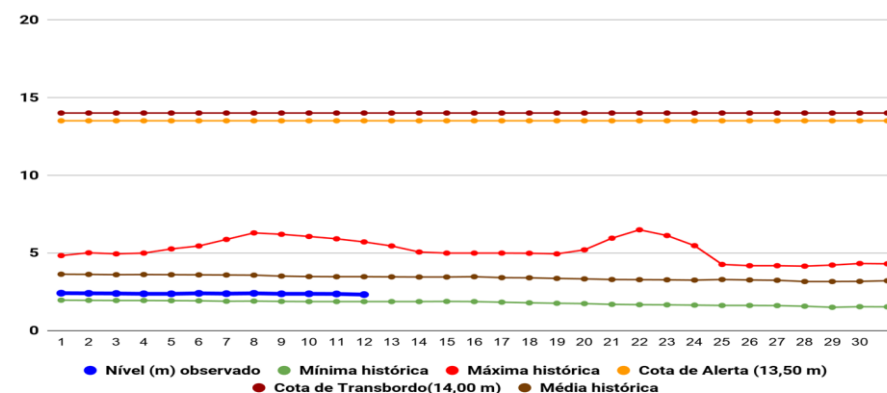


Gráfico 1 - Tendência do Nível do Rio Acre (Rio Branco) JULHO 2019



BOLETIM

Pluviométrico

CHUVA

Elaboração: Governo do Estado do Acre

Data: 12/07/2019 - Nº 127

FONTE: INMET/ANA/CPRM

No período de 01 a 12/07/2019, os maiores acumulados de chuva foram registrados em Mâncio Lima (48,8 mm), Rio Branco (41,4 mm), Porto Walter (22,6 mm) e Marechal Thaumaturgo (20,4 mm), conforme Gráfico 2. No Gráfico 3, a estação de monitoramento do Espalha (Seringal Belo Horizonte) registrou acumulado de (64,6 mm) e Ponte do Rio Liberdade (50,8 mm).

Gráfico 2 - Acumulado de precipitação para Estado do Acre

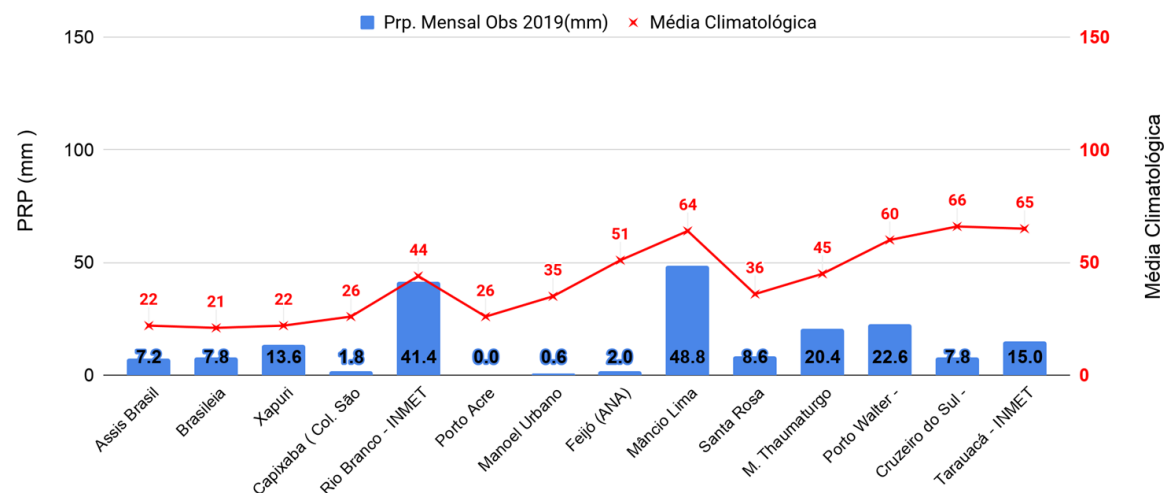
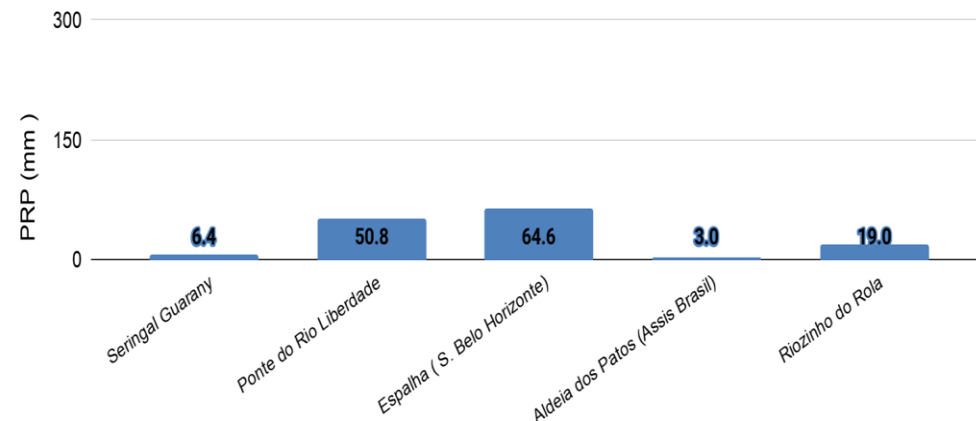


Gráfico 3 - Acumulado de precipitação para Estado do Acre



BOLETIM

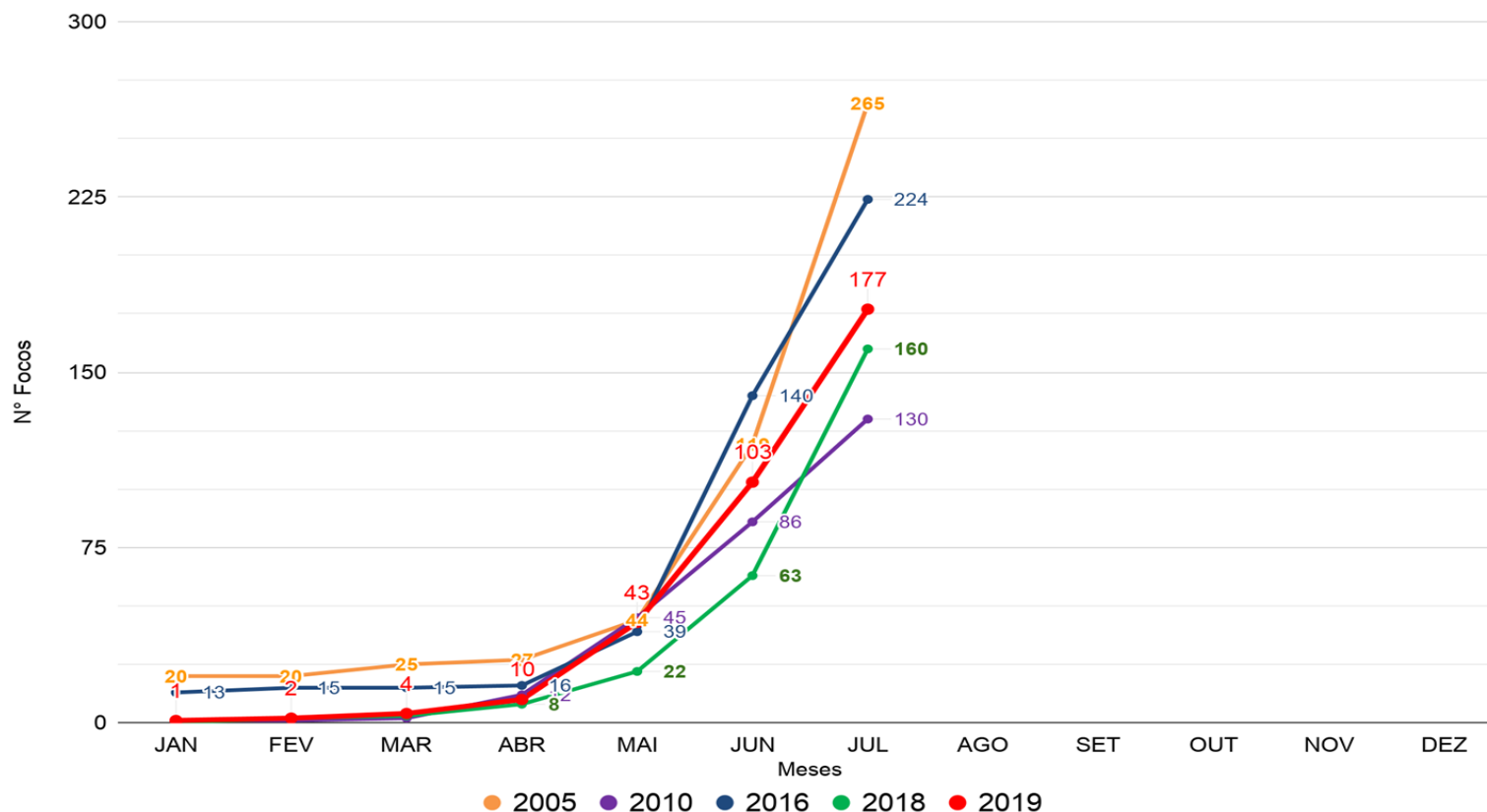
Focos de Calor

QUEIMADAS E INCÊNDIOS

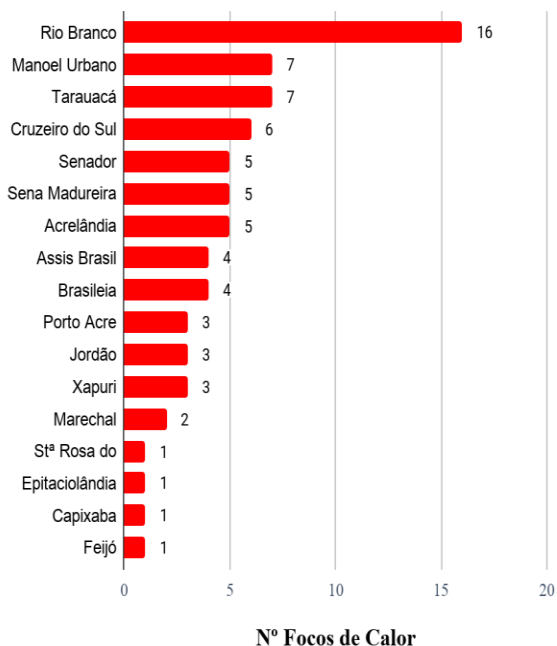
Elaboração: Governo do Estado do Acre

Data: 12/07/2019 - Nº 127

Comparativo de Focos de Calor Anual Acumulados no Estado do Acre - 11/07



Acumulado do Mês (Julho)



O Gráfico acima (na lateral esquerda) apresenta o acumulado de focos de queimadas do início do mês de julho (01/07/2019) até ontem (11/07/2019) totalizando 74 focos, onde o município de Rio Branco lidera com 16 focos. No gráfico acima (à direita) do início do ano (01/01/2019) até ontem (11/07/2019) foram registrados 177 focos, ficando abaixo dos anos de 2005 e 2016, segundo dados do satélite de referência (AQUA_M-T).

FONTE: PROARCO/INPE(2019) * satélite de referência

BOLETIM

Focos de Calor

QUEIMADAS E INCÊNDIOS

Elaboração: Governo do Estado do Acre

Data: 12/07/2019 - Nº 127

PREVISÃO RISCO DE FOGO

É previsto que o risco de fogo seja **crítico** nos municípios de Assis Brasil, Brasileia, Epitaciolândia e Xapuri e o risco de fogo **alto** deverá predominar em todo leste acreano. No restante do estado o risco de fogo varia de médio a baixo.

FOCOS DE QUEIMADAS ÚLTIMAS 24 HORAS

Houve registro de 19 focos de queimadas segundo o satélite de referência (AQUA_M-T) na localidade de **Rio Branco** 04 focos, **M. Urbano** 04 focos, **Tarauacá** 04 focos, **Assis Brasil** 02 focos, **Jordão** 2 focos, **Porto Acre** 2 focos, **Cruzeiro do Sul** 1 foco, **Stª Rosa do Purus** 1 foco e **Senador Guimard** 01 foco, ontem (11/07/2019).

