

# BOLETIM

# Meteorológico

## PREVISÃO DO TEMPO

Elaboração: Governo do Estado do Acre

Data: 11/07/2019 - Nº 126

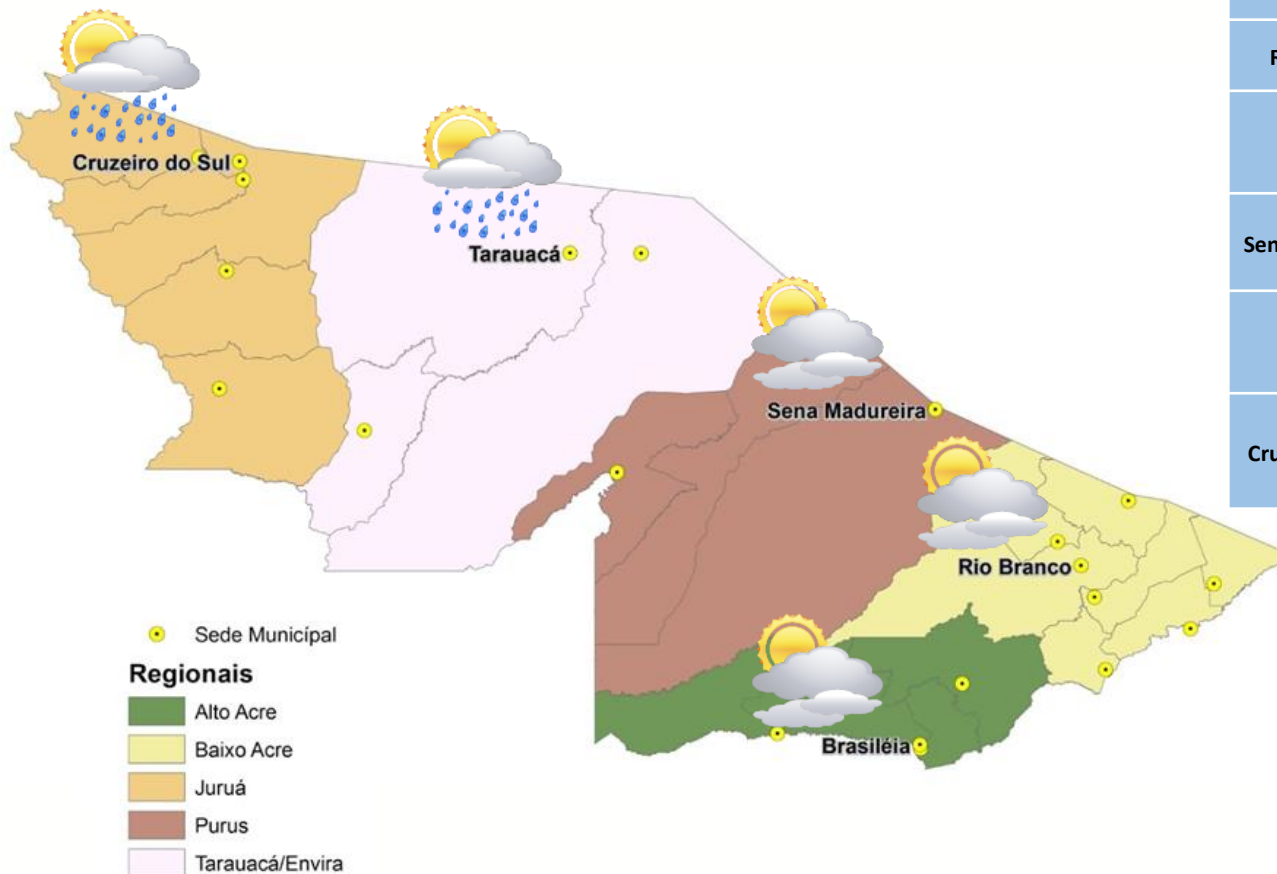


Tabela 1 - Previsões regionais

Fonte: SIPAM

CIDADE	Temp. (°C)	UR (%)	Vento (km)	CONDIÇÃO DO TEMPO
	MAX/MIN	MAX/MIN	DIR.	
Rio Branco	33/20	95/45	NW-N	Céu claro a parcialmente nublado.
Brasileia	32/18	90/40	NW-N	Céu claro a parcialmente nublado.
Sena Madureira	33/21	90/45	NW-N	Céu claro a parcialmente nublado.
Tarauacá	32/20	95/50	NW-N	Céu claro a parcialmente nublado com possibilidade de chuva em áreas isoladas.
Cruzeiro do Sul	33/21	95/50	NW-N	Céu claro a parcialmente nublado com possibilidade de chuva em áreas isoladas.

A Divisão de Meteorologia do Sistema de Proteção da Amazônia informa que nesta quinta-feira o tempo segue com predomínio de sol durante todo o dia no Acre. A previsão do tempo para a capital Rio Branco e toda as regiões acreanas é de céu claro a parcialmente nublado. Para a região do Vale do Juruá há possibilidade de chuvas rápidas e isoladas entre a tarde e noite. Nas demais regiões acreanas não tem previsão de chuva.



# BOLETIM

# Hidrométrico

## NÍVEL DOS RIOS

Tabela 2 - Nível dos rios

Elaboração: Governo do Estado do Acre

Data: 11/07/2019 - Nº 126

Fonte: ANA

Dados das 07:00h – Brasília

\* (Quartel de Tarauacá) (06:00h)

\*\*Leiturista

↓ Descendo    ↑ Subindo  
→ Nível Estável  
 SL - Sem Leitura

Rio – Localização	Cota de Estiagem Alerta   Alerta Máx.	Leitura do Dia Anterior/ Atual	
Rio Acre - Assis Brasil	4,00 3,50	2,68 2,68	<span style="color: blue;">→</span>
Rio Acre – Brasileia	4,00 3,50	1,31 1,31	<span style="color: blue;">→</span>
Rio Acre – Xapuri	2,20 2,00	2,15 2,13	<span style="color: red;">↓</span>
Rio Acre – Capixaba	4,00 3,50	1,78 1,75	<span style="color: red;">↓</span>
Rio Acre – Rio Branco	3,00 2,69	2,36 2,35	<span style="color: red;">↓</span>
Rio Rola – Rio Branco	3,50 3,00	1,86 1,77	<span style="color: red;">↓</span>
Rio Tarauacá – Tarauacá	2,20 2,00	SL SL	
Rio Envira – Feijó	2,50 2,00	4,03 3,98	<span style="color: red;">↓</span>
Rio Juruá – Cruzeiro do Sul	2,30 2,00	4,86** 4,94**	<span style="color: blue;">↑</span>

Na leitura de hoje (11/07/2019), de acordo com a Tabela 2, as plataformas de monitoramento indicaram redução de nível nos rios monitorados, exceto o Rio Juruá em Cruzeiro do Sul. O Rio Acre em Assis Brasil e em Brasileia que apresentaram estabilidade. No gráfico 1, o Rio Acre em Rio Branco apresenta nível estável de 2,35 m (linha azul), mostrando-se acima da mínima histórica – 1,86 m (linha verde) para o período.

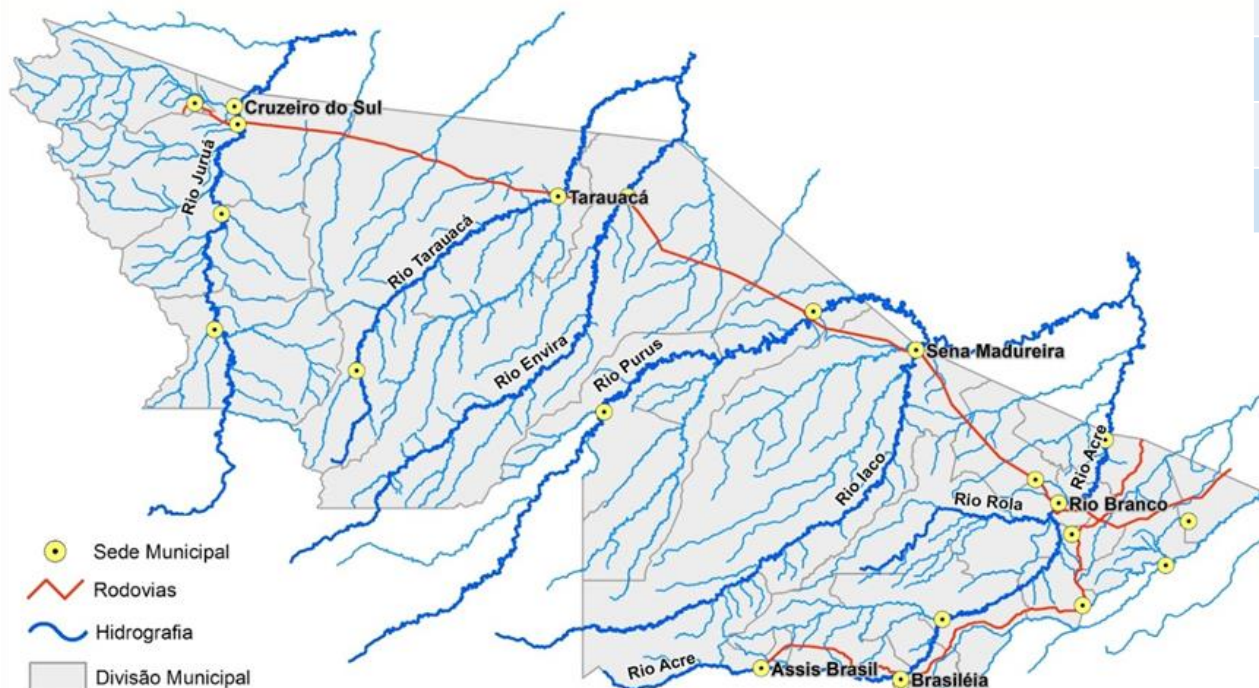
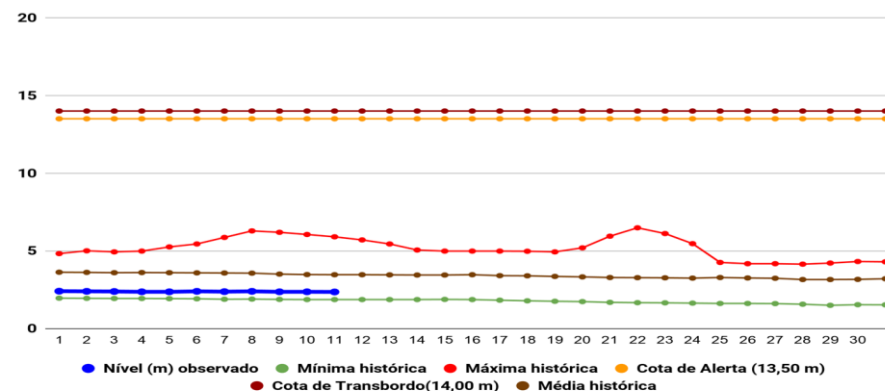


Gráfico 1 - Tendência do Nível do Rio Acre (Rio Branco) JULHO 2019





# BOLETIM

# Pluviométrico

## CHUVA

Elaboração: Governo do Estado do Acre

Data: 11/07/2019 - Nº 126

FONTE: INMET/ANA/CPRM

No período de 01 a 11/07/2019, os maiores acumulados de chuva foram registrados em Mâncio Lima (42,8 mm), Rio Branco (41,4 mm), Porto Walter (22,6 mm) e Marechal Thaumaturgo (20,2 mm), conforme Gráfico 2. No Gráfico 3, a estação de monitoramento do Espalha (Seringal Belo Horizonte) registrou acumulado de (64,6 mm) e Ponte do Rio Liberdade (50,8 mm).

Gráfico 2 - Acumulado de precipitação para Estado do Acre

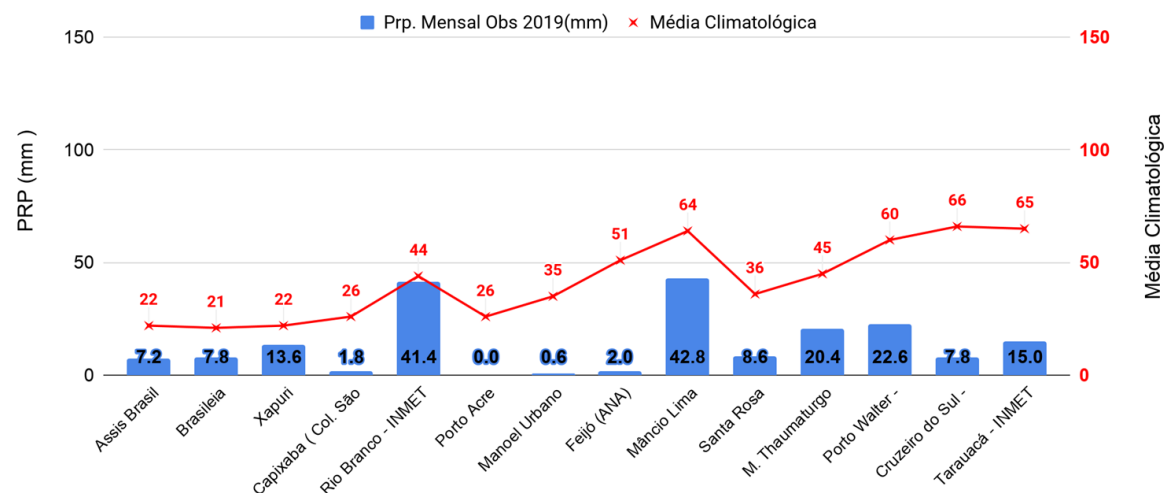
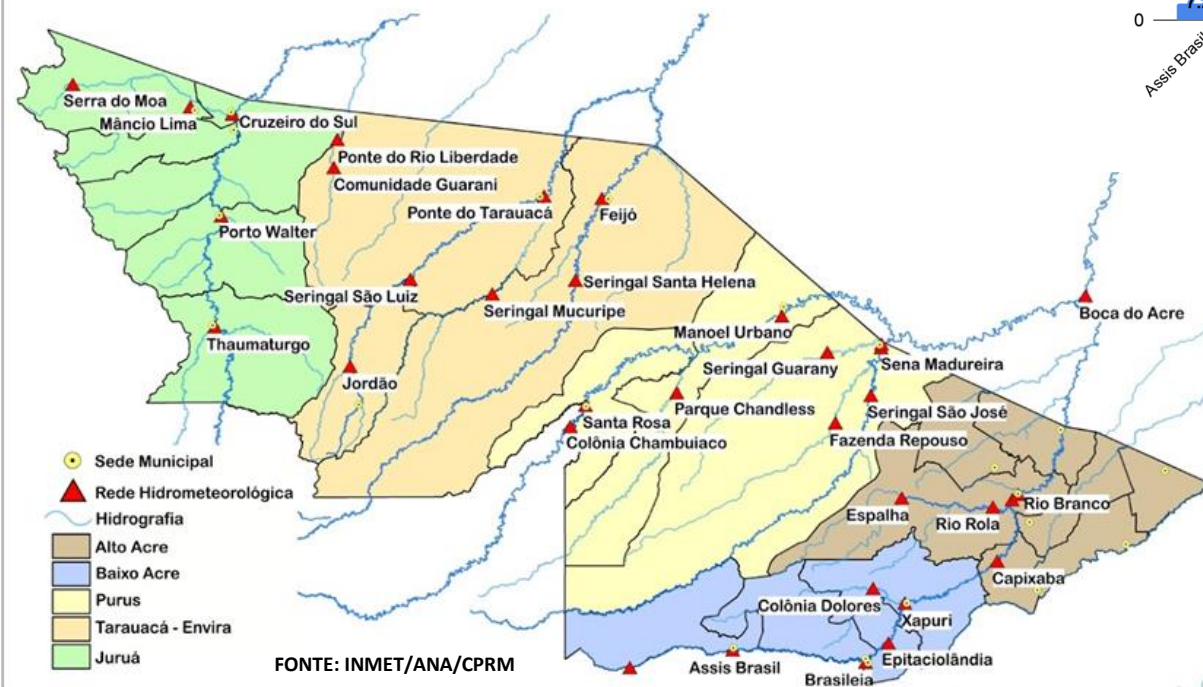
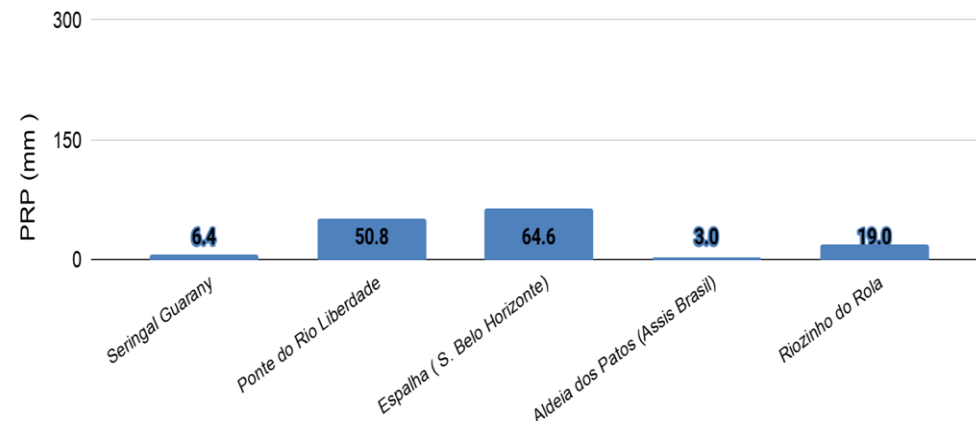


Gráfico 3 - Acumulado de precipitação para Estado do Acre



# BOLETIM

# Focos de Calor

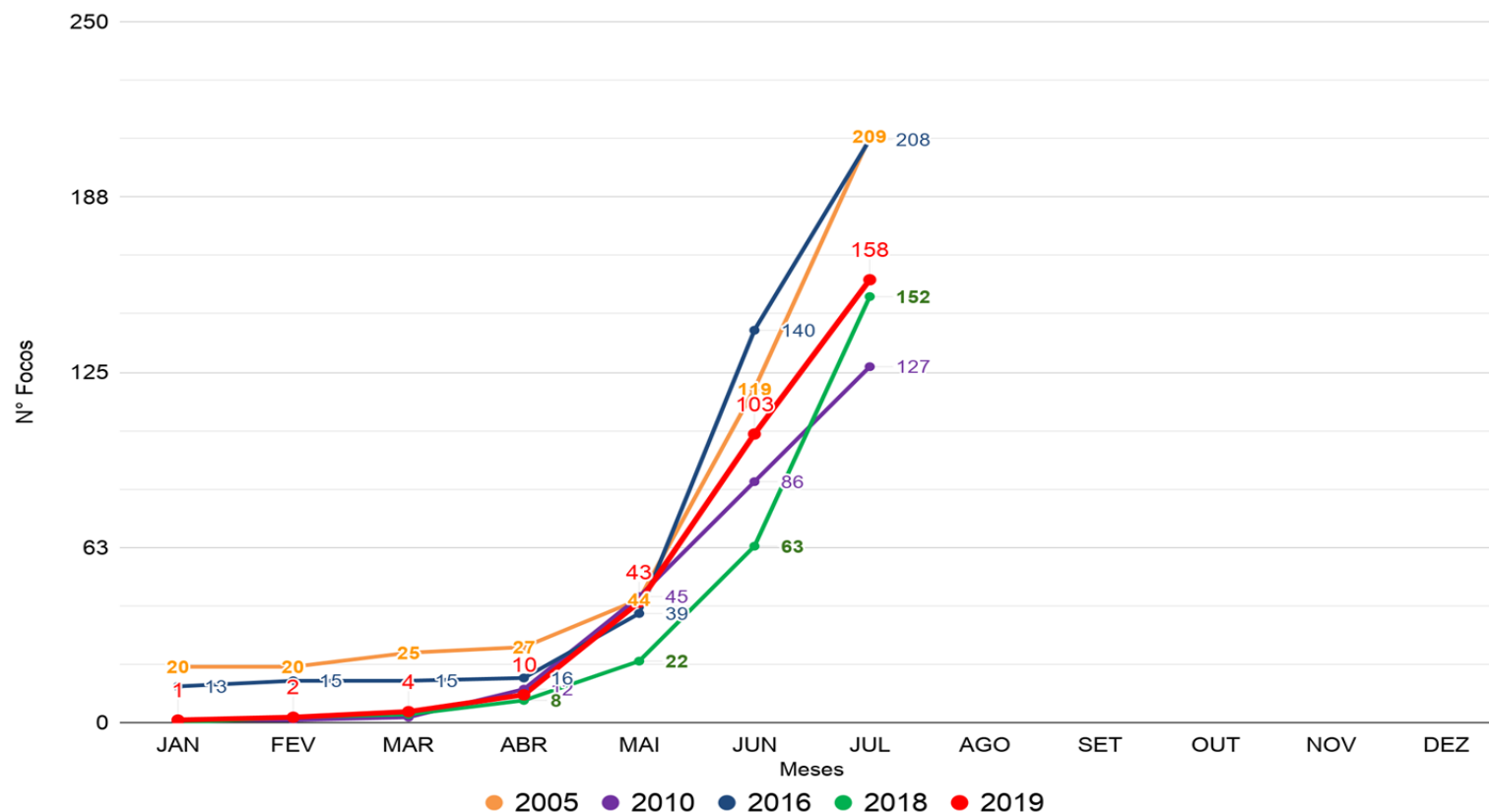
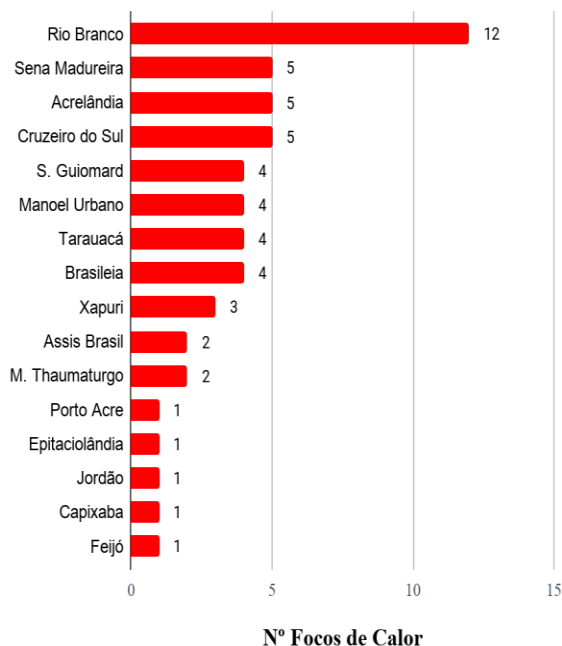
## QUEIMADAS E INCÊNDIOS

Elaboração: Governo do Estado do Acre

Data: 11/07/2019 - Nº 126

Comparativo de Focos de Calor Anual Acumulados no Estado do Acre - 10/07

Acumulado do Mês (Julho)



O Gráfico acima (na lateral esquerda) apresenta o acumulado de focos de queimadas do início do mês de julho (01/07/2019) até ontem (10/07/2019) totalizando 55 focos, onde o município de Rio Branco lidera com 12 focos. No gráfico acima (à direita) do início do ano (01/01/2019) até ontem (10/07/2019) foram registrados 158 focos, ficando abaixo dos anos de 2005 e 2016, segundo dados do satélite de referência (AQUA\_M-T).

FONTE: PROARCO/INPE(2019) \* satélite de referência



# BOLETIM

# Focos de Calor

## QUEIMADAS E INCÊNDIOS

Elaboração: Governo do Estado do Acre

Data: 11/07/2019 - Nº 126

### PREVISÃO RISCO DE FOGO

O risco *Alto* e *Crítico* localiza-se nos municípios que compõe o leste do estado, tendo como destaque Assis Brasil, Brasileia e Xapuri. Além de pontos isolados ao longo das principais estradas até Cruzeiro do Sul.

O risco *Médio* localiza-se no Oeste do Estado, tendo como destaque os municípios Porto Walter, Santa Rosa do Purus e Tarauacá. O risco *Baixo* e *Mínimo* aparece no Oeste do estado em Mâncio Lima, Cruzeiro do Sul e Rodrigues Alves.

### FOCOS DE QUEIMADAS ÚLTIMAS 24 HORAS

Houve registro de 04 focos de queimadas segundo o satélite de referência (AQUA\_M-T) na localidade de **Senador Guimard** 04 focos, ontem (**10/07/2019**).

