

BOLETIM

Meteorológico

PREVISÃO DO TEMPO

Elaboração: Governo do Estado do Acre

Data: 10/07/2019 - Nº 125

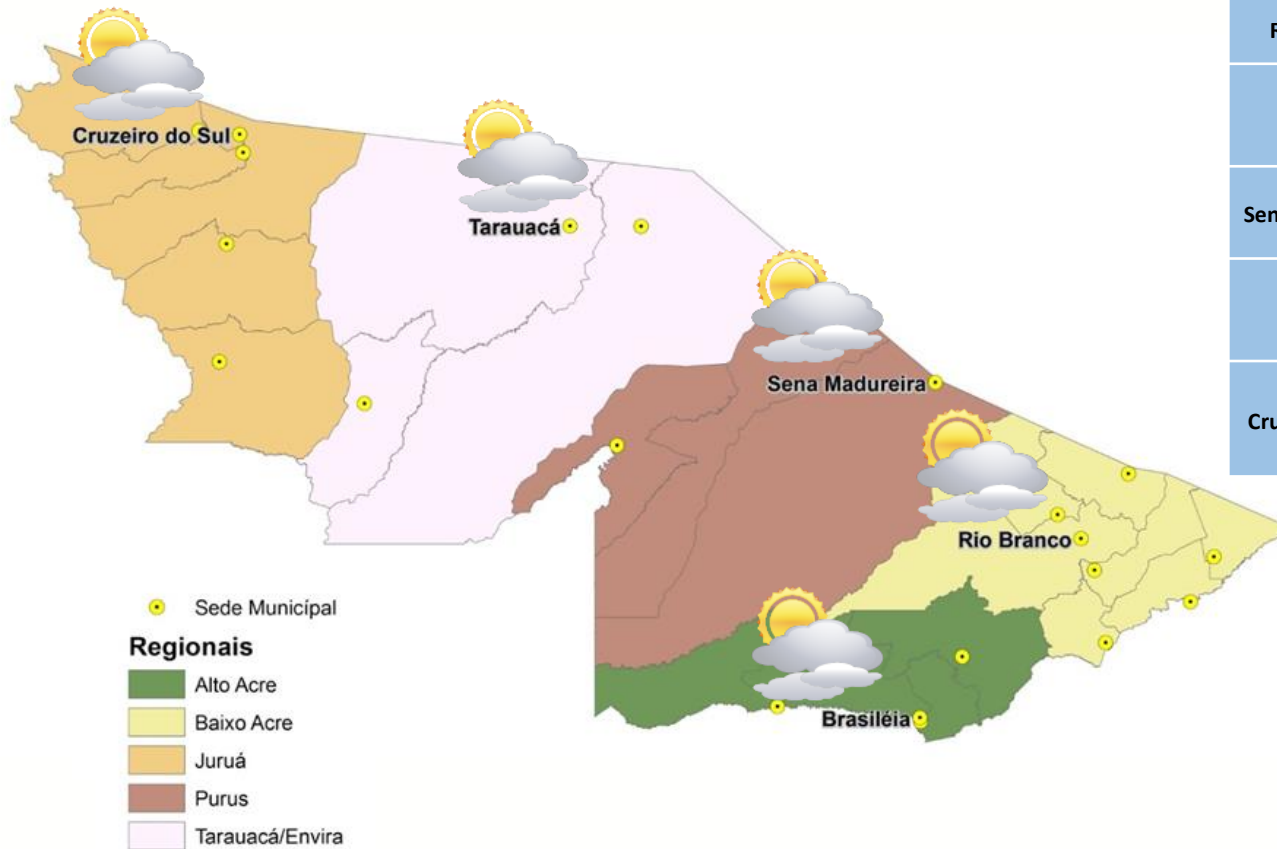


Tabela 1 - Previsões regionais

Fonte: SIPAM

CIDADE	Temp. (°C)	UR (%)	Vento (km)	CONDIÇÃO DO TEMPO
	MAX/MIN	MAX/MIN	DIR.	
Rio Branco	32/19	95/45	SW-NW	Céu claro a parcialmente nublado.
Brasileia	31/17	95/45	W-NW	Céu claro a parcialmente nublado.
Sena Madureira	32/20	95/45	W-NE	Céu claro a parcialmente nublado.
Tarauacá	32/19	90/55	W-NW	Céu claro a parcialmente nublado.
Cruzeiro do Sul	31/21	95/50	W-N	Céu claro a parcialmente nublado.

A Divisão de Meteorologia do Sistema de Proteção da Amazônia informa que o tempo quase não muda no Acre. O calor volta a aparecer em todas as regiões acreanas durante a tarde, mas durante a noite e madrugada o tempo continua ameno. Para todas as regiões do Estado, inclusive a Capital, o sol predomina, deixando o tempo aberto, com céu variando de claro a parcialmente nublado e sem previsão de chuva.



BOLETIM

Hidrométrico

NÍVEL DOS RIOS

Tabela 2 - Nível dos rios

Elaboração: Governo do Estado do Acre

Data: 10/07/2019 - Nº 125

Fonte: ANA

Dados das 07:00h – Brasília

* (Quartel de Tarauacá) (06:00h)

**Leiturista

↓ Descendo ↑ Subindo
→ Nível Estável
 SL - Sem Leitura

Rio – Localização	Cota de Estiagem Alerta Alerta Máx.	Leitura do Dia Anterior/ Atual	
Rio Acre - Assis Brasil	4,00 3,50	2,69 2,68	↓
Rio Acre – Brasileia	4,00 3,50	1,33 1,31	↓
Rio Acre – Xapuri	2,20 2,00	2,15 2,15	→
Rio Acre – Capixaba	4,00 3,50	1,79 1,78	↓
Rio Acre – Rio Branco	3,00 2,69	2,36 2,36	→
Rio Rola – Rio Branco	3,50 3,00	1,83 1,86	↑
Rio Tarauacá – Tarauacá	2,20 2,00	SL SL	
Rio Envira – Feijó	2,50 2,00	4,03 4,03	→
Rio Juruá – Cruzeiro do Sul	2,30 2,00	4,82** SL	

Na leitura de hoje (10/07/2019), de acordo com a Tabela 2, as plataformas de monitoramento indicaram redução de nível nos rios monitorados, exceto o Rio Rola em Rio Branco. O Rio Acre em Xapuri e Rio Envira em Feijó apresentaram estabilidade. No gráfico 1, o Rio Acre em Rio Branco apresenta nível estável de 2,36 m (linha azul), mostrando-se acima da mínima histórica – 1,86 m (linha verde) para o período.

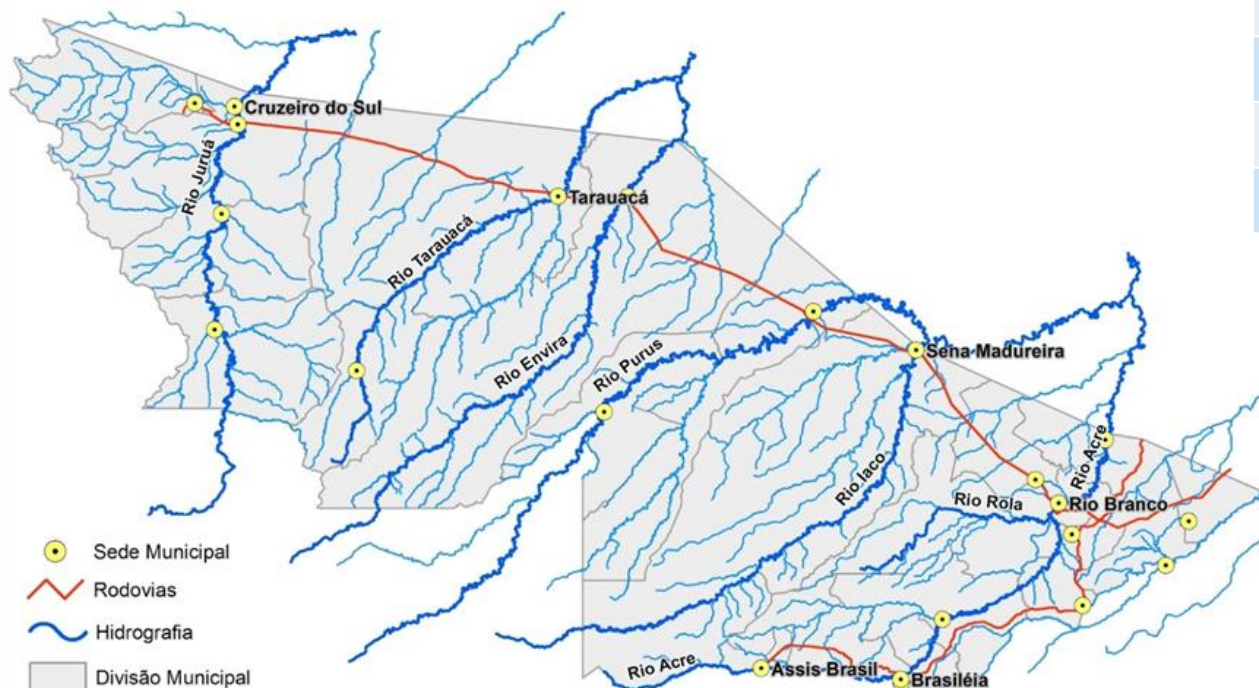
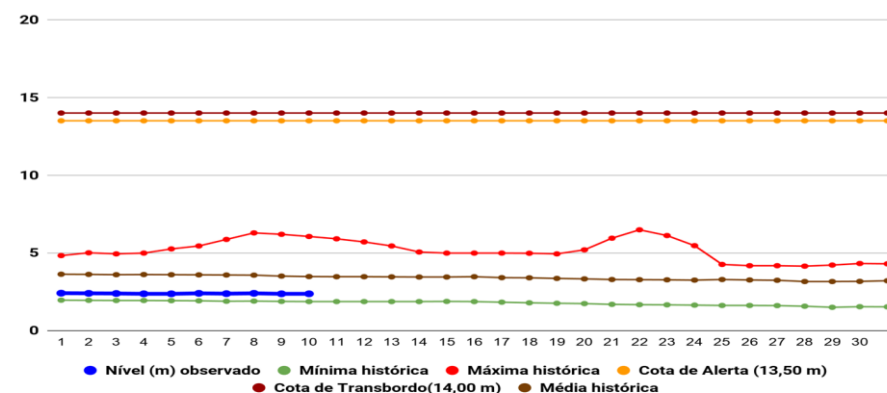


Gráfico 1 - Tendência do Nível do Rio Acre (Rio Branco) JULHO 2019



BOLETIM

Pluviométrico

CHUVA

Elaboração: Governo do Estado do Acre

Data: 10/07/2019 - Nº 125

FONTE: INMET/ANA/CPRM

No período de 01 a 10/07/2019, os maiores acumulados de chuva foram registrados em Mâncio Lima (42,8 mm), Rio Branco (41,4 mm), Porto Walter (22,6 mm) e Marechal Thaumaturgo (20,2 mm), conforme Gráfico 2. No Gráfico 3, a estação de monitoramento do Espalha registrou acumulado de (64,6 mm) e Ponte do Rio Liberdade (50,8 mm).

Gráfico 2 - Acumulado de precipitação para Estado do Acre

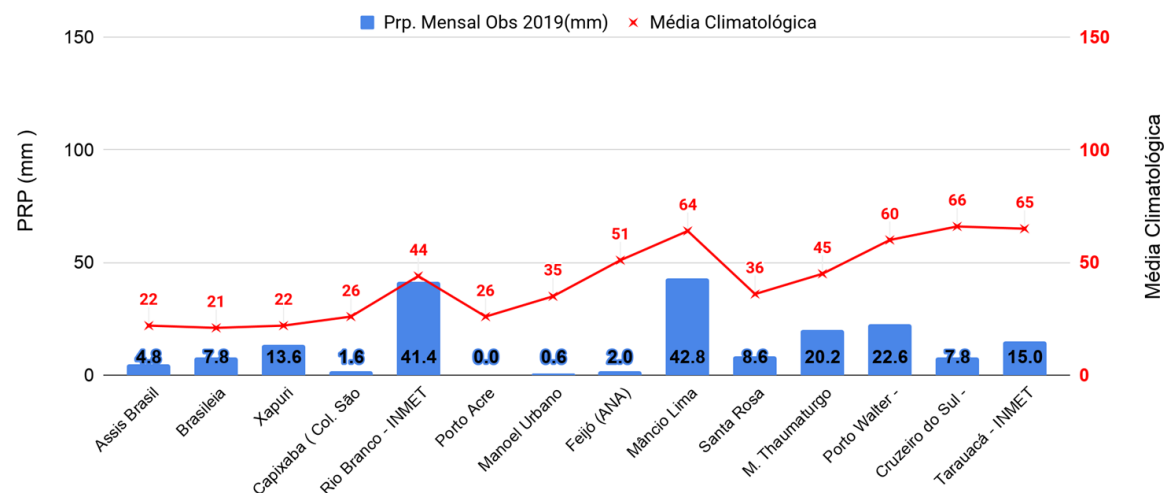
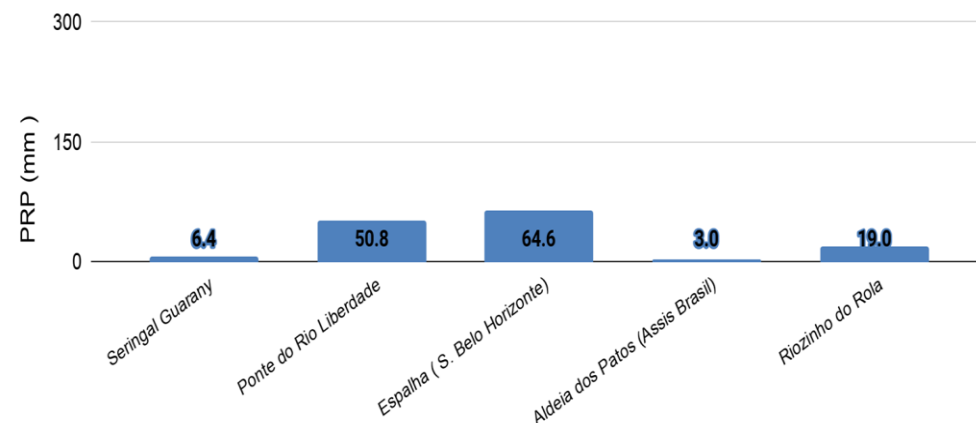


Gráfico 3 - Acumulado de precipitação para Estado do Acre



BOLETIM

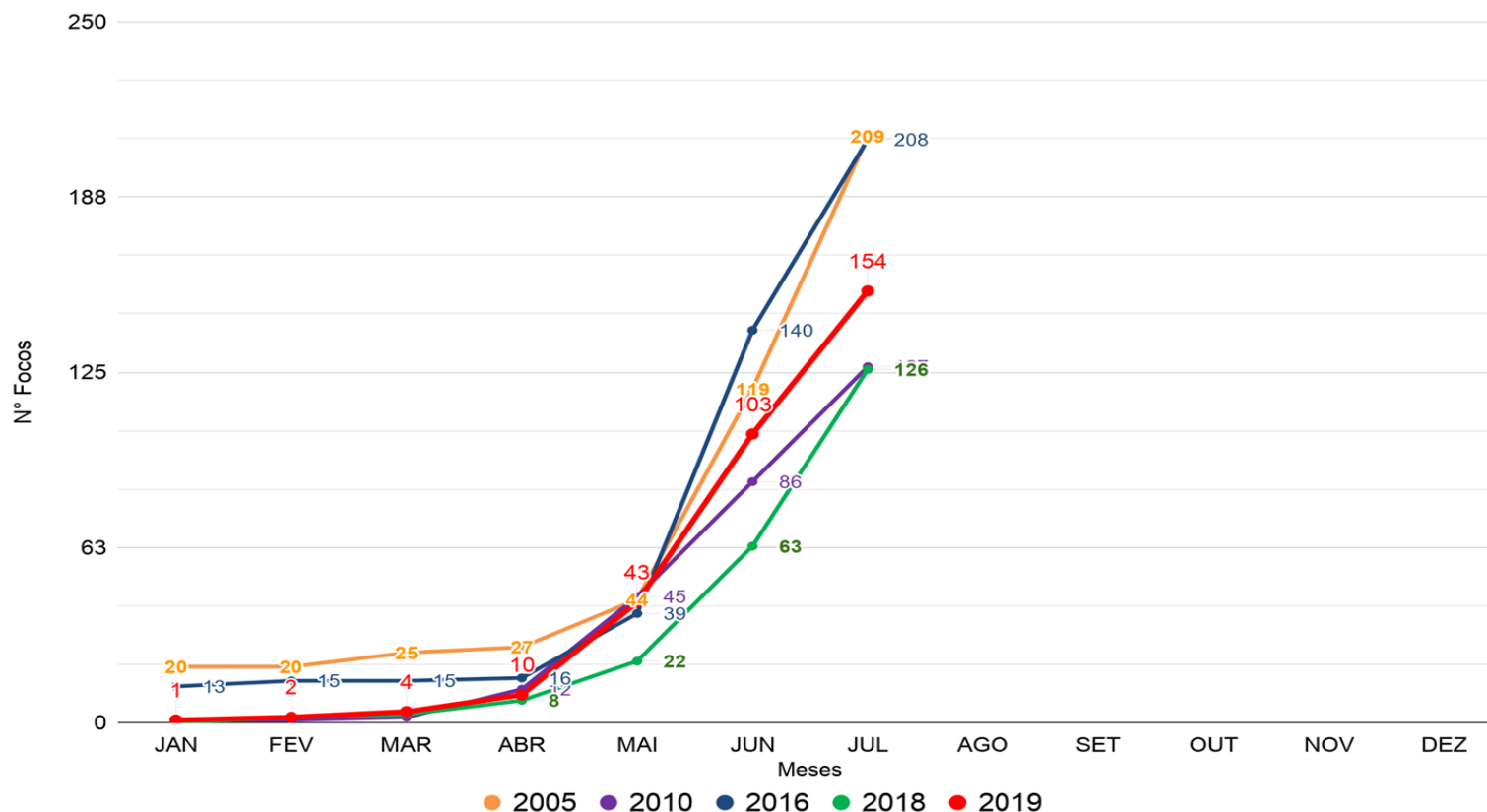
Focos de Calor

QUEIMADAS E INCÊNDIOS

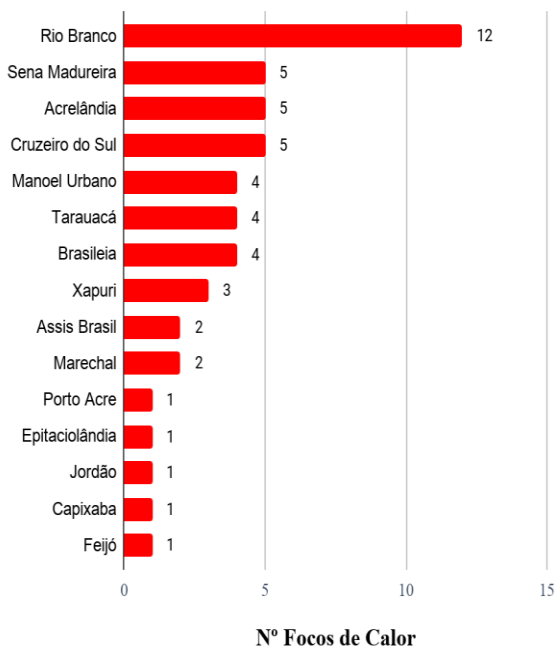
Elaboração: Governo do Estado do Acre

Data: 10/07/2019 - Nº 125

Comparativo de Focos de Calor Anual Acumulados no Estado do Acre - 09/07



Acumulado do Mês (Julho)



O Gráfico acima (na lateral esquerda) apresenta o acumulado de focos de queimadas do início do mês de julho (01/07/2019) até ontem (09/07/2019) totalizando 51 focos, onde o município de Rio Branco lidera com 12 focos. No gráfico acima (à direita) do início do ano (01/01/2019) até ontem (09/07/2019) foram registrados 154 focos, ficando abaixo dos anos de 2005 e 2016, segundo dados do satélite de referência (AQUA_M-T).

FONTE: PROARCO/INPE(2019) * satélite de referência

BOLETIM

Focos de Calor

QUEIMADAS E INCÊNDIOS

Elaboração: Governo do Estado do Acre

Data: 10/07/2019 - Nº 125

PREVISÃO RISCO DE FOGO

O risco *Alto* e *Crítico* localiza-se nos municípios que compõe o leste do estado, tendo como destaque Assis Brasil, Brasileia e Xapuri. Além de pontos isolados ao longo das principais estradas até Cruzeiro do Sul.

O risco *Médio* e *Baixo* passa predominar no Oeste do Estado, tendo como destaque os municípios Marechal Thaumaturgo, Tarauacá, Porto Walter e Jordão. O risco *Baixo* e *Mínimo* aparece no Oeste do estado.

FOCOS DE QUEIMADAS ÚLTIMAS 24 HORAS

Houve registro de 07 foco de queimada segundo o satélite de referência (AQUA_M-T) na localidade de **Manoel Urbano** 05 focos, **Rio Branco** 02 focos, **Sena Madureira** 02 focos e **Tarauacá** 01 foco, ontem (**09/07/2019**).

