

BOLETIM

Meteorológico

PREVISÃO DO TEMPO

Elaboração: Governo do Estado do Acre

Data: 09/07/2019 - Nº 124

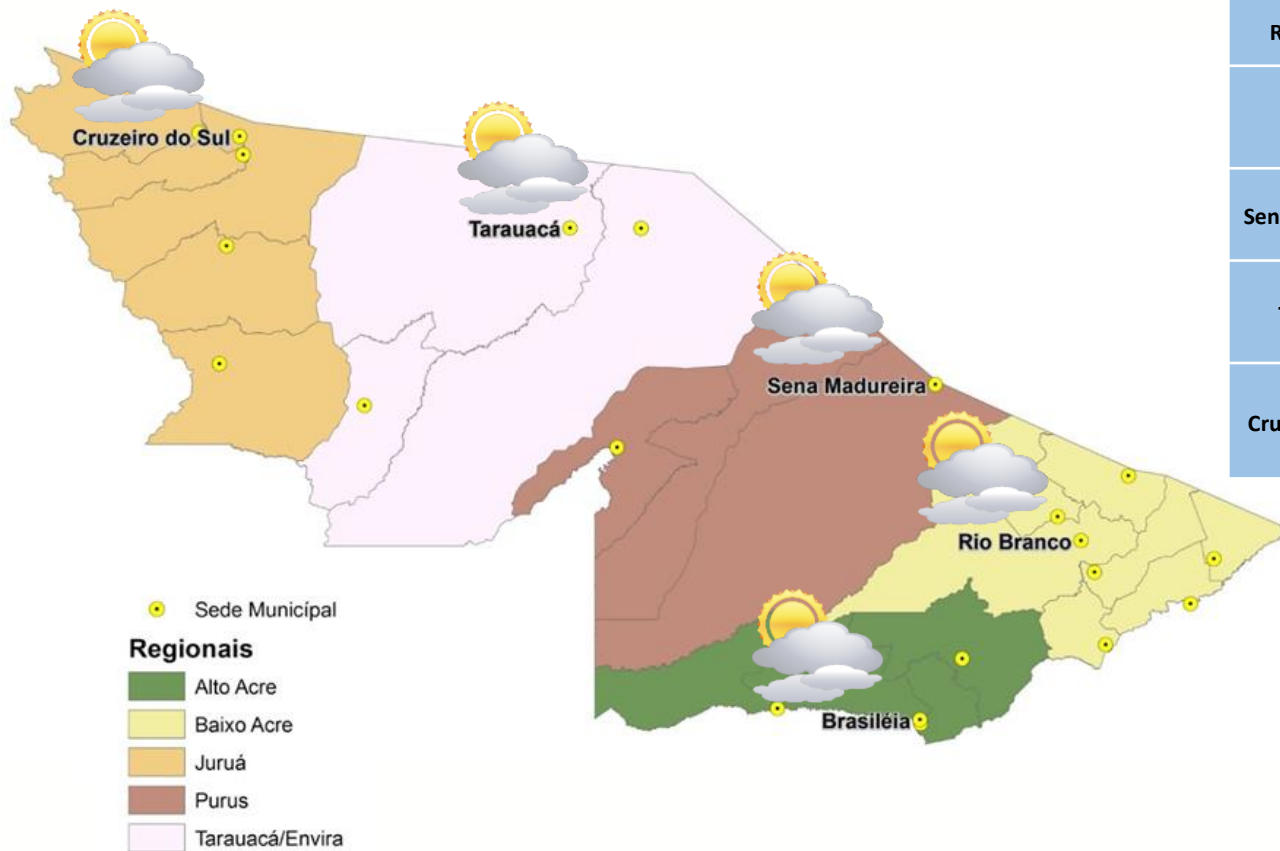


Tabela 1 - Previsões regionais

Fonte: SIPAM

CIDADE	Temp. (°C)	UR (%)	Vento (km)	CONDIÇÃO DO TEMPO
	MAX/MIN	MAX/MIN	DIR.	
Rio Branco	30/17	95/45	S-W	Céu claro a parcialmente nublado.
Brasileia	28/15	95/45	SW-W	Céu claro a parcialmente nublado.
Sena Madureira	31/18	95/45	SW-S	Céu claro a parcialmente nublado.
Tarauacá	31/18	95/60	SW-SE	Céu claro a parcialmente nublado.
Cruzeiro do Sul	30/19	95/60	SW-SE	Céu claro a parcialmente nublado.

A Divisão de Meteorologia do Sistema de Proteção da Amazônia informa que nesta terça-feira a massa de ar seco de origem polar ainda vai atuar no Acre. O calor reaparece durante o dia, mas o tempo segue ameno durante a noite. A previsão do tempo para todo o Estado é de céu variando de claro a parcialmente nublado e não há previsão de chuva para nenhuma região acreana.



BOLETIM

Hidrométrico

NÍVEL DOS RIOS

Tabela 2 - Nível dos rios

Elaboração: Governo do Estado do Acre

Data: 09/07/2019 - Nº 124

Fonte: ANA

Dados das 07:00h – Brasília

* (Quartel de Tarauacá) (06:00h)

**Leiturista

↓ Descendo ↑ Subindo
→ Nível Estável
 SL - Sem Leitura

Rio – Localização	Cota de Estiagem Alerta Alerta Máx.	Leitura do Dia Anterior/ Atual	
Rio Acre - Assis Brasil	4,00 3,50	2,68 2,69	↑
Rio Acre – Brasileia	4,00 3,50	1,34 1,33	↓
Rio Acre – Xapuri	2,20 2,00	2,18 2,15	↓
Rio Acre – Capixaba	4,00 3,50	1,80 1,79	↓
Rio Acre – Rio Branco	3,00 2,69	2,39 2,36	↓
Rio Rola – Rio Branco	3,50 3,00	1,81 1,83	↑
Rio Tarauacá – Tarauacá	2,20 2,00	SL SL	
Rio Envira – Feijó	2,50 2,00	4,02 4,03	↑
Rio Juruá – Cruzeiro do Sul	2,30 2,00	4,68** 4,82**	↑

Na leitura de hoje (09/07/2019), de acordo com a Tabela 2, as plataformas de monitoramento indicaram elevação de nível nos rios monitorados, exceto o Rio Acre em Brasileia, Xapuri, Capixaba e em Rio Branco. No gráfico 1, o Rio Acre em Rio Branco apresenta nível estável de 2,36 m (linha azul), mostrando-se acima da mínima histórica – 1,87 m (linha verde) para o período.

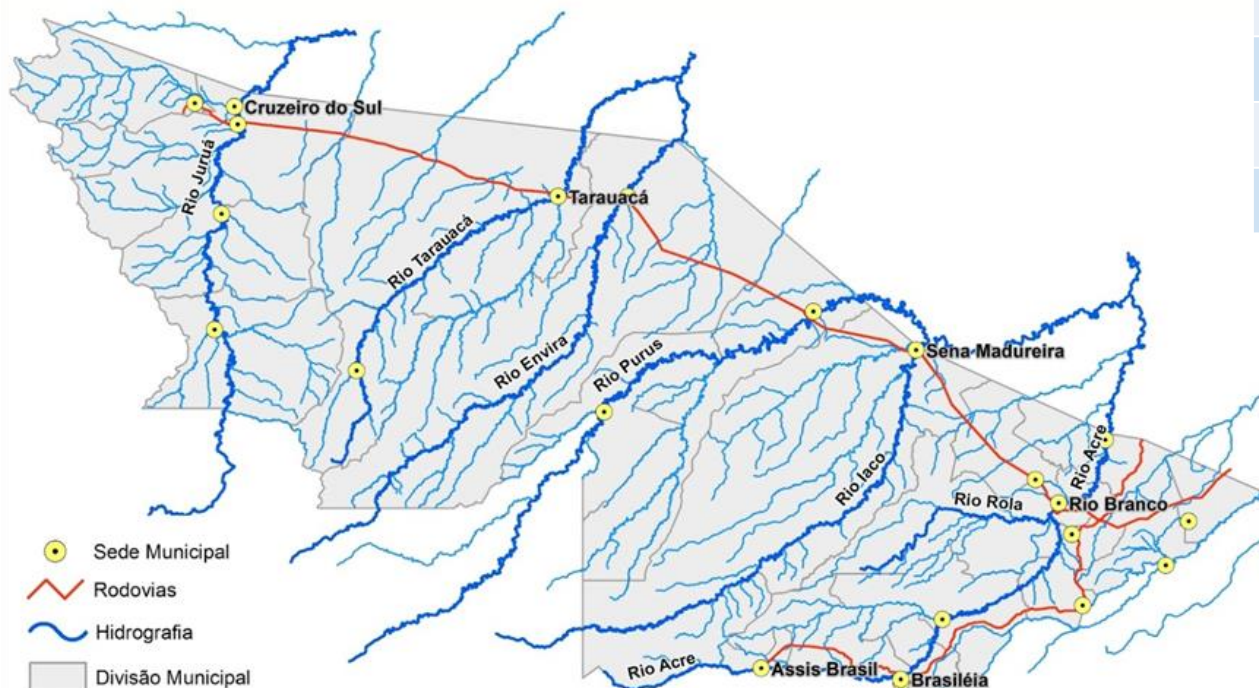
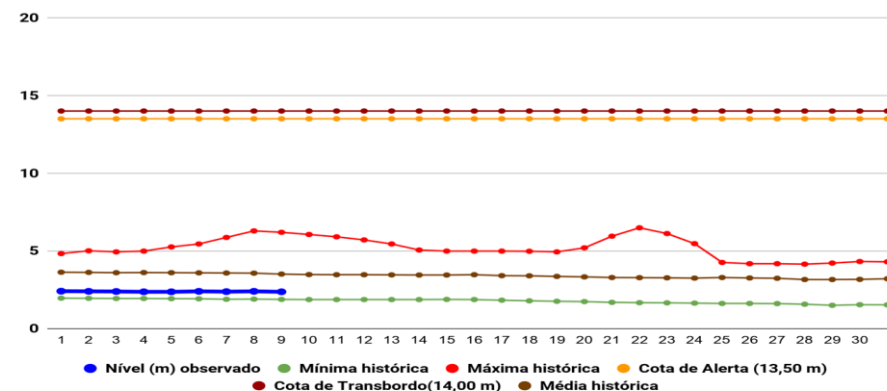


Gráfico 1 - Tendência do Nível do Rio Acre (Rio Branco) JULHO 2019



BOLETIM

Pluviométrico

CHUVA

Elaboração: Governo do Estado do Acre

Data: 09/07/2019 - Nº 124

FONTE: INMET/ANA/CPRM

No período de 01 a 09/07/2019, os maiores acumulados de chuva foram registrados em Mâncio Lima (42,8 mm), Rio Branco (41,4 mm), Porto Walter (22,6 mm) e Marechal Thaumaturgo (20,2 mm), conforme Gráfico 2. No Gráfico 3, a estação de monitoramento do Espalha registrou acumulado de (64,6 mm) e Ponte do Rio Liberdade (50,8 mm).

Gráfico 2 - Acumulado de precipitação para Estado do Acre

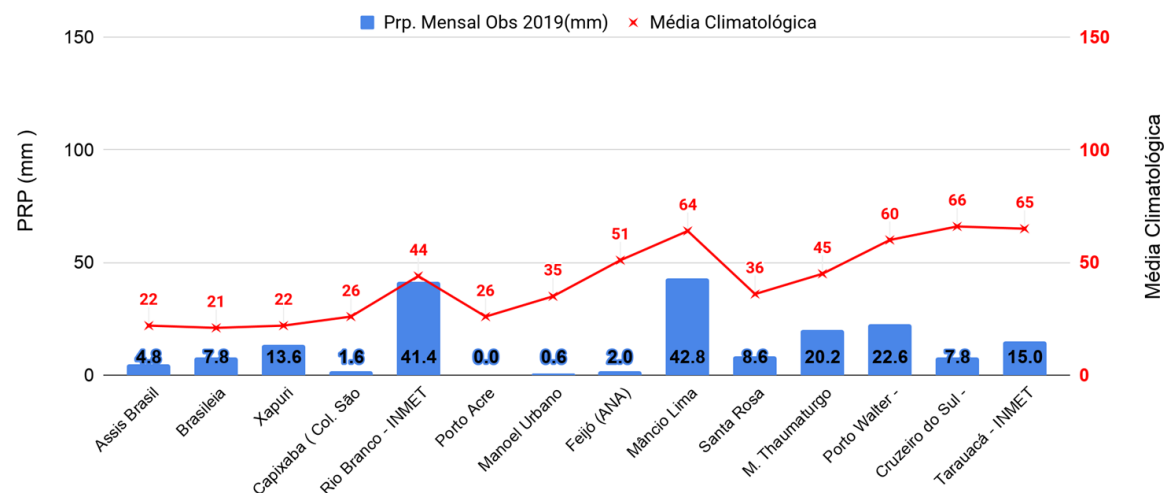
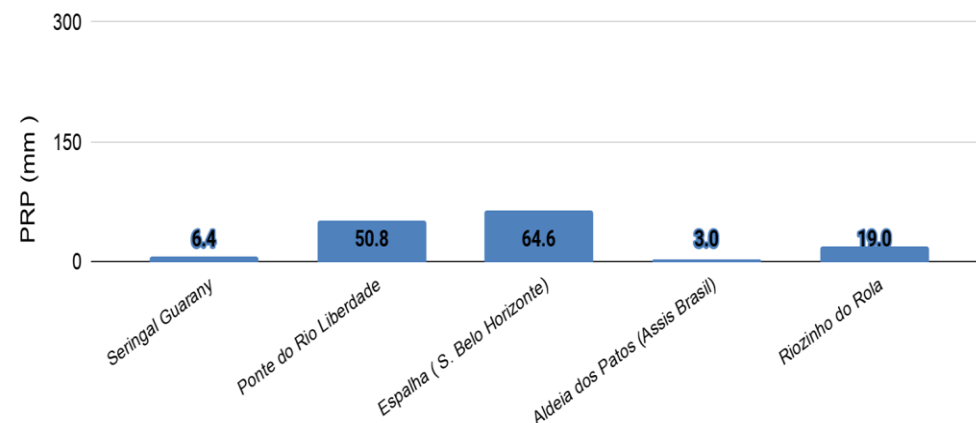


Gráfico 3 - Acumulado de precipitação para Estado do Acre



BOLETIM

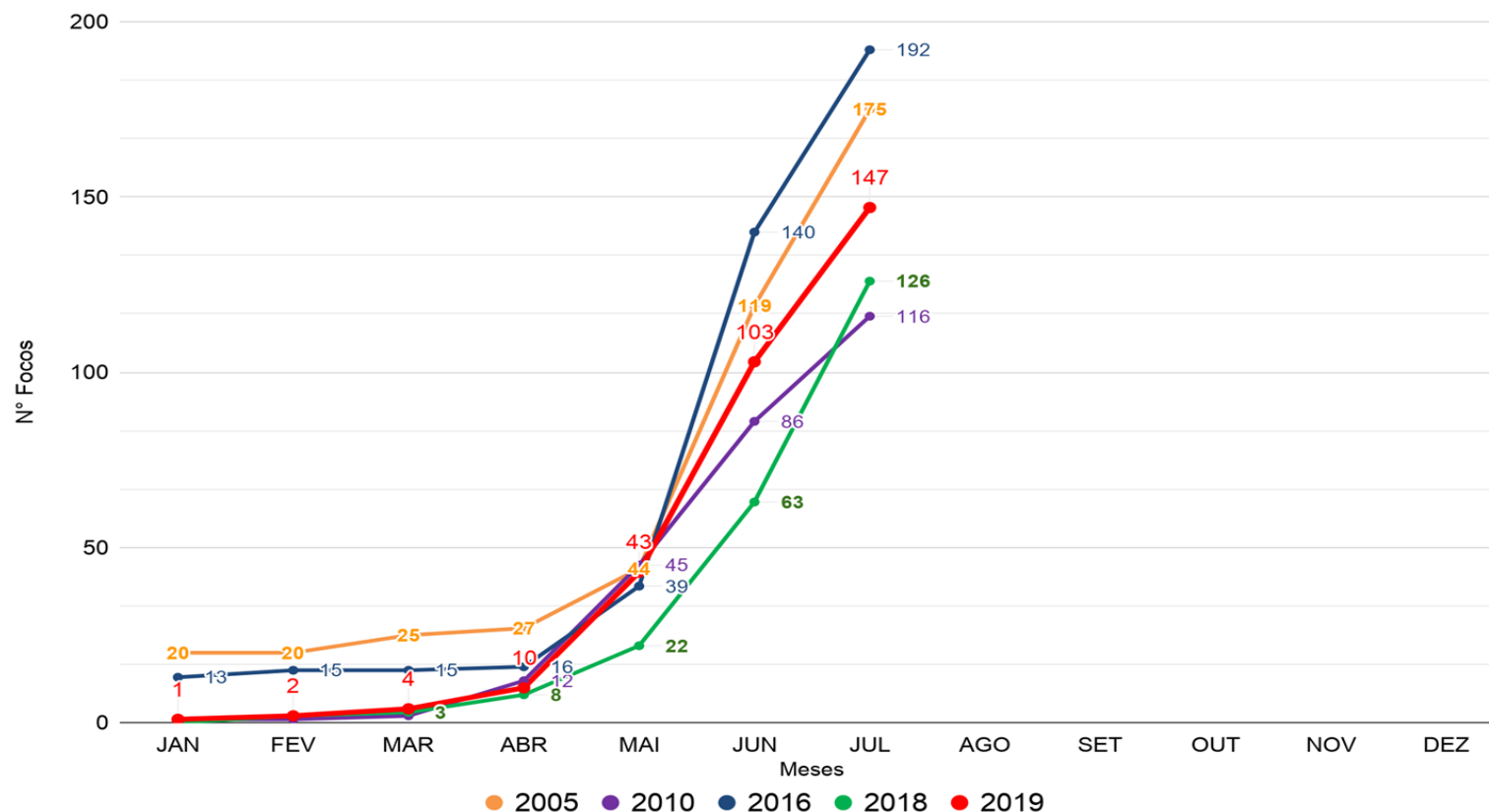
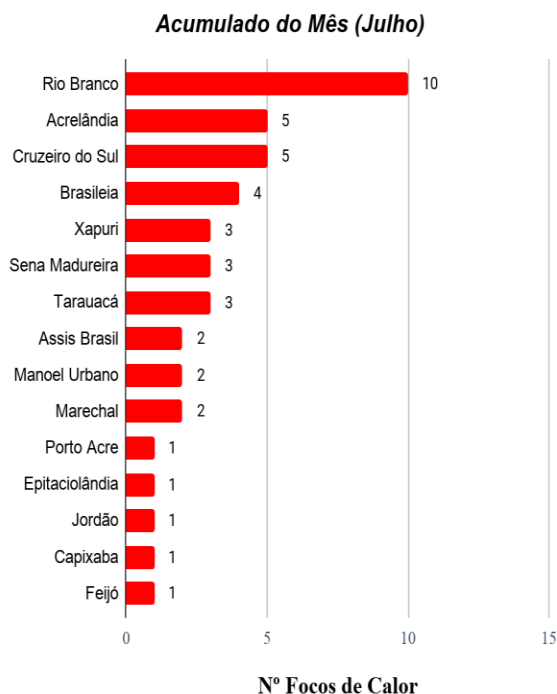
Focos de Calor

QUEIMADAS E INCÊNDIOS

Elaboração: Governo do Estado do Acre

Data: 09/07/2019 - Nº 124

Comparativo de Focos de Calor Anual Acumulados no Estado do Acre - 08/07



O Gráfico acima (na lateral esquerda) apresenta o acumulado de focos de queimadas do início do mês de julho (01/07/2019) até ontem (08/07/2019) totalizando 44 focos, onde o município de Rio Branco lidera com 10 focos. No gráfico acima (à direita) do início do ano (01/01/2019) até ontem (08/07/2019) foram registrados 147 focos, ficando abaixo dos anos de 2005 e 2016, segundo dados do satélite de referência (AQUA_M-T).

FONTE: PROARCO/INPE(2019) * satélite de referência

BOLETIM

Focos de Calor

QUEIMADAS E INCÊNDIOS

Elaboração: Governo do Estado do Acre

Data: 09/07/2019 - Nº 124

PREVISÃO RISCO DE FOGO

O risco *Alto* e *Crítico* localiza-se nos municípios que compõe o leste do estado, tendo como destaque Assis Brasil, Rio Branco e Xapuri.

O risco *Médio* e *Baixo* passa predominar no Oeste do Estado, tendo como destaque os municípios Marechal Thaumaturgo, Tarauacá, Feijó e Santa Rosa do Purus. O risco *Baixo* e *Mínimo* aparece no Oeste do estado.

FOCOS DE QUEIMADAS ÚLTIMAS 24 HORAS

Houve registro de 05 foco de queimada segundo o satélite de referência (AQUA_M-T) na localidade de **Acrelândia 05 focos**, ontem **(08/07/2019)**.

