

BOLETIM

Meteorológico

PREVISÃO DO TEMPO

Elaboração: Governo do Estado do Acre

Data: 04/07/2019 - Nº 121

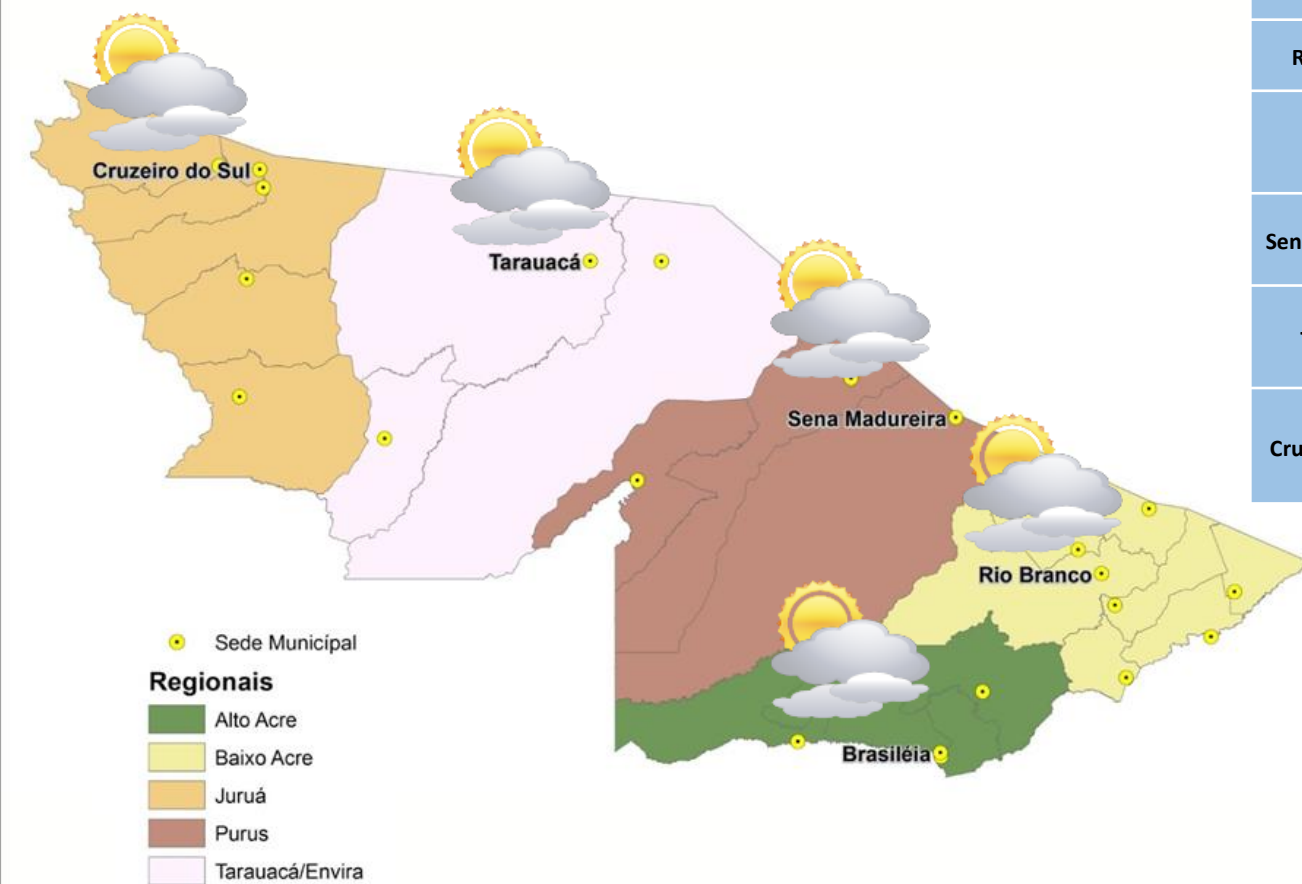


Tabela 1 - Previsões regionais

Fonte: SIPAM

CIDADE	Temp. (°C)	UR (%)	Vento (km)	CONDIÇÃO DO TEMPO
	MAX/MIN	MAX/MIN	DIR.	
Rio Branco	33/21	95/45	NW-N	Céu claro a parcialmente nublado.
Brasileia	33/19	95/45	NW-N	Céu claro a parcialmente nublado.
Sena Madureira	33/21	90/45	NW-N	Céu claro a parcialmente nublado.
Tarauacá	33/22	95/50	NW-N	Céu claro a parcialmente nublado
Cruzeiro do Sul	33/22	90/45	NW-N	Céu claro a parcialmente nublado

A Divisão de Meteorologia do Sistema de Proteção da Amazônia informa que nesta quinta-feira, o tempo segue com predomínio de sol durante todo o dia no Acre. A previsão do tempo para a capital Rio Branco e toda as regiões acreanas é de céu claro a parcialmente nublado e sem previsão de chuva.



BOLETIM

Hidrométrico

NÍVEL DOS RIOS

Tabela 2 - Nível dos rios

Elaboração: Governo do Estado do Acre

Data: 04/07/2019 - Nº 121

Fonte: ANA

Dados das 07:00h – Brasília

* (Quartel de Tarauacá) (06:00h)

**Leiturista

↓ Descendo ↑ Subindo
→ Nível Estável
 SL - Sem Leitura

Rio – Localização	Cota de Estiagem Alerta Alerta Máx.	Leitura do Dia Anterior/ Atual	
Rio Acre - Assis Brasil	4,00 3,50	2,71 2,71	→
Rio Acre – Brasileia	4,00 3,50	1,37 1,35	↓
Rio Acre – Xapuri	2,20 2,00	2,21 2,20	↓
Rio Acre – Rio Branco	3,00 2,69	2,38 2,36	↓
Rio Iaco – Sena Madureira	2,20 2,00	1,51 SL	↓
Rio Tarauacá – Tarauacá	2,20 2,00	SL SL	
Rio Envira – Feijó	2,50 2,00	4,04 4,03	↓
Rio Juruá – Cruzeiro do Sul	2,30 2,00	4,54** 4,53**	↓

Na leitura de hoje (04/07/2019), de acordo com a Tabela 2, as plataformas de monitoramento indicaram redução de nível nos rios monitorados, exceto Rio Acre em Assis Brasil que apresentou estabilidade. No gráfico 1, o Rio Acre em Rio Branco apresenta nível de 2,36 m (linha azul), mostrando-se acima da mínima histórica – 1,93 m (linha verde) para o período.

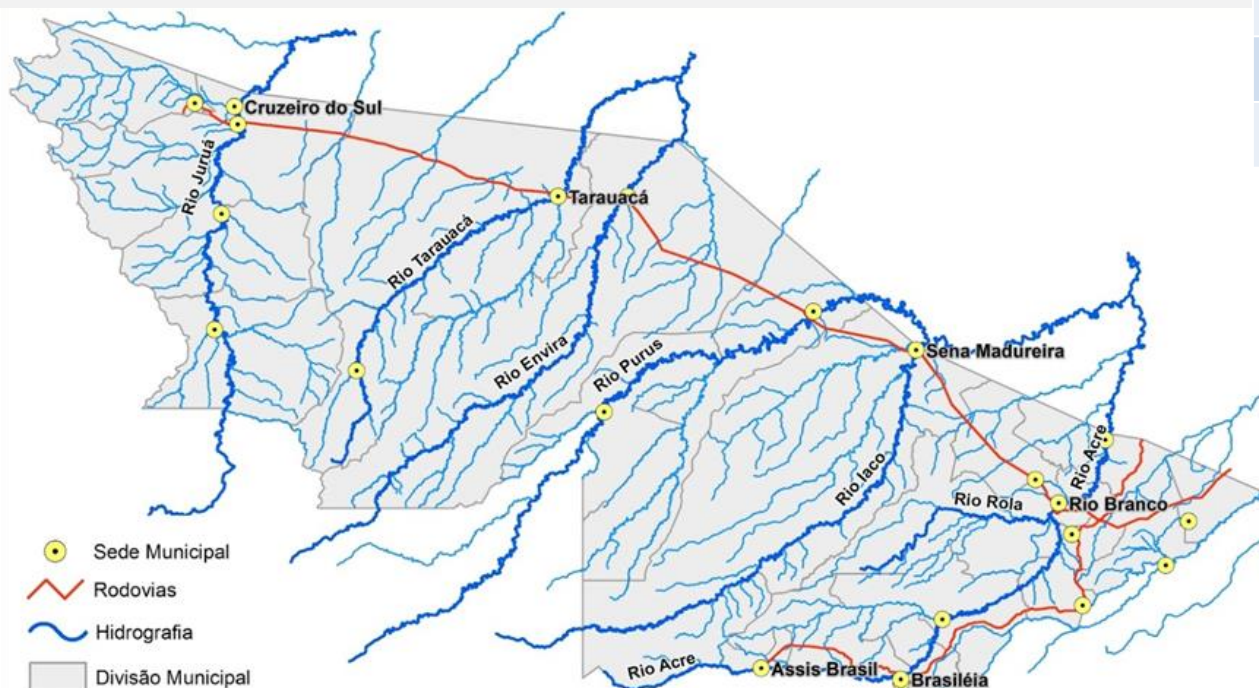
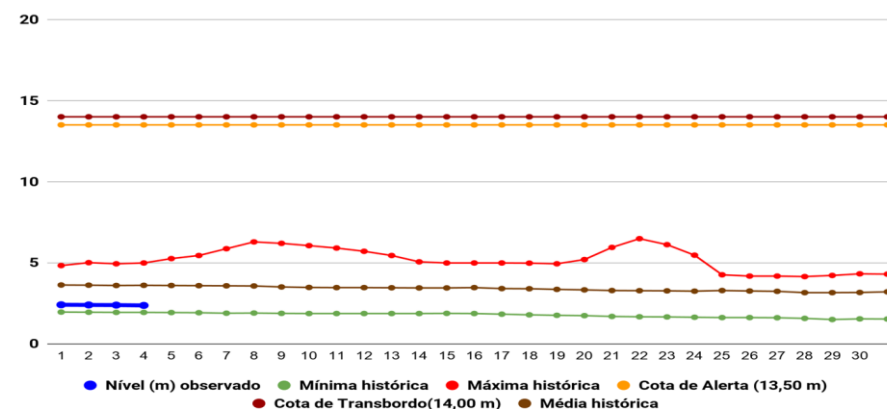


Gráfico 1 - Tendência do Nível do Rio Acre (Rio Branco) JULHO 2019



BOLETIM

Pluviométrico

CHUVA

Elaboração: Governo do Estado do Acre

Data: 04/07/2019 - Nº 121

FONTE: INMET/ANA/CPRM

No período de 01 a 04/07/2019, os maiores acumulados de chuva foram registrados em Rio Branco (13,2 mm), Marechal Thaumaturgo (10,2 mm), conforme Gráfico 2. No Gráfico 3, a estação de monitoramento do Seringal Guarany registrou acumulado de (0,6 mm).

Gráfico 2 - Acumulado de precipitação para Estado do Acre

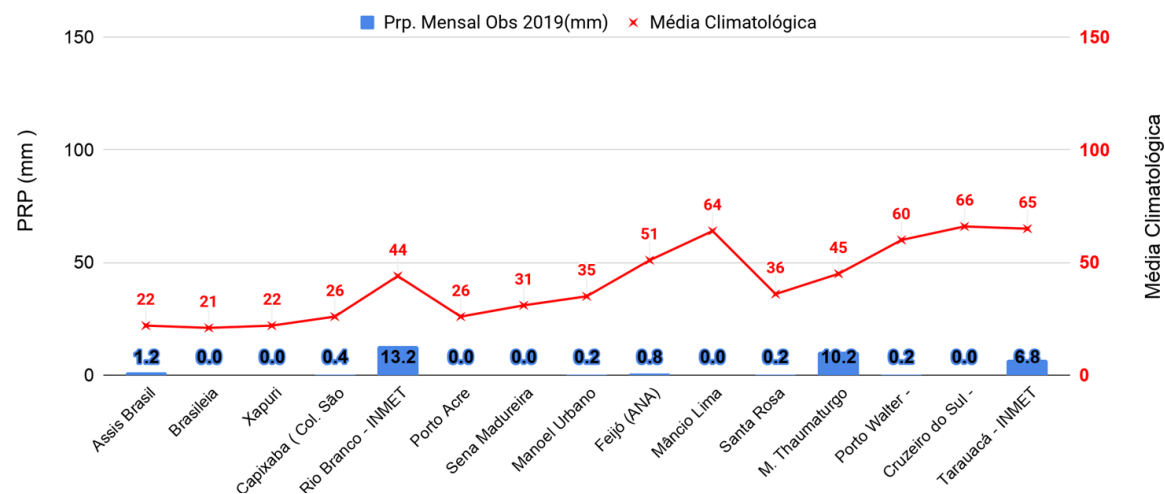


Gráfico 3 - Acumulado de precipitação para Estado do Acre



BOLETIM

Focos de Calor

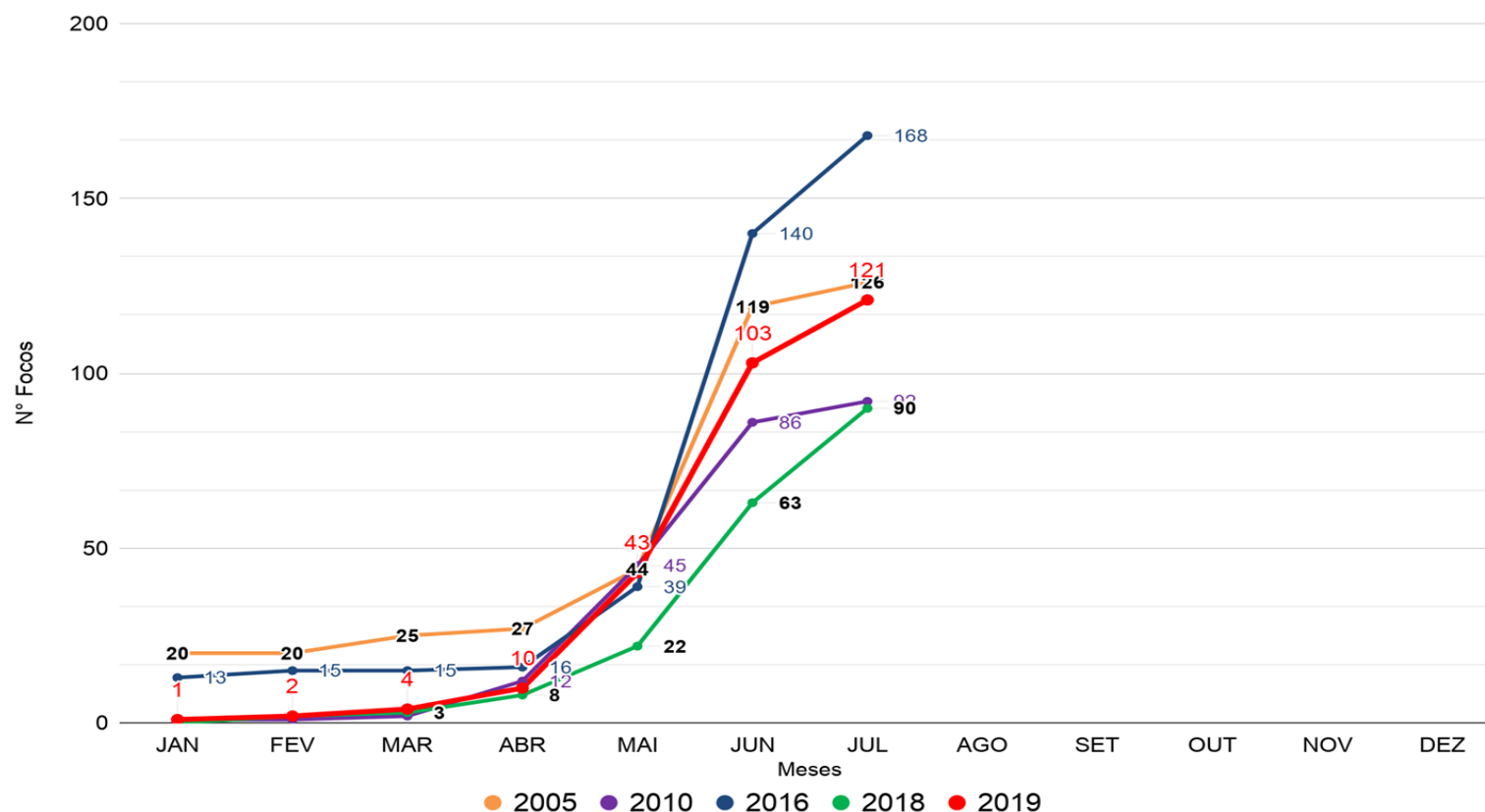
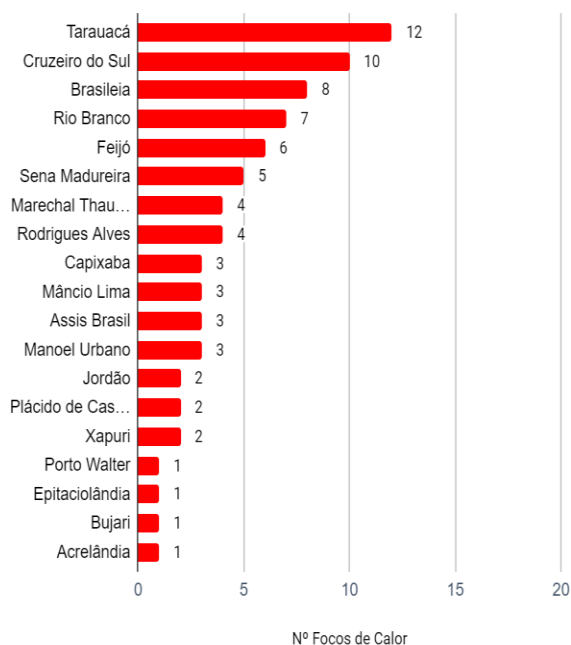
QUEIMADAS E INCÊNDIOS

Elaboração: Governo do Estado do Acre

Data: 04/07/2019 - Nº 121

Comparativo de Focos de Calor Anual Acumulados no Estado do Acre - 03/07

Acumulado do Mês (Junho e Julho)



O Gráfico acima (na lateral esquerda) apresenta o acumulado de focos de queimadas do início do mês de junho (01/06/2019) até ontem (03/07/2019) totalizando **78** focos, onde o município de Tarauacá lidera com 12 focos. No gráfico acima (à direita) do início do ano (01/01/2019) até ontem (03/07/2019) foram registrados **121** focos, ficando abaixo dos anos de 2005 e 2016, segundo dados do satélite de referência (AQUA_M-T).

FONTE: PROARCO/INPE(2019) * satélite de referência

BOLETIM

Focos de Calor

QUEIMADAS E INCÊNDIOS

Elaboração: Governo do Estado do Acre

Data: 04/07/2019 - Nº 121

PREVISÃO RISCO DE FOGO

O risco *Médio* e *Alto* passa predominar no Estado, tendo como destaque os municípios que compõem o Alto, Baixo Acre e parte do leste. O *Crítico* risco encontra-se em na região entre Assis Brasil, Brasileia, Epitaciolândia e Xapuri.

O risco *Mínimo* e *Baixo* passa a ter *predominância* apenas no oeste, entre Cruzeiro do Sul, Mâncio Lima, Rodrigues Alves e Tarauacá.

FOCOS DE QUEIMADAS ÚLTIMAS 24 HORAS

Não houve registro de foco pelo satélite de referência (AQUA_M-T) no estado do Acre ontem (03/07/2019).

