

BOLETIM

Meteorológico

PREVISÃO DO TEMPO

Elaboração: Governo do Estado do Acre

Data: 03/07/2019 - Nº 120

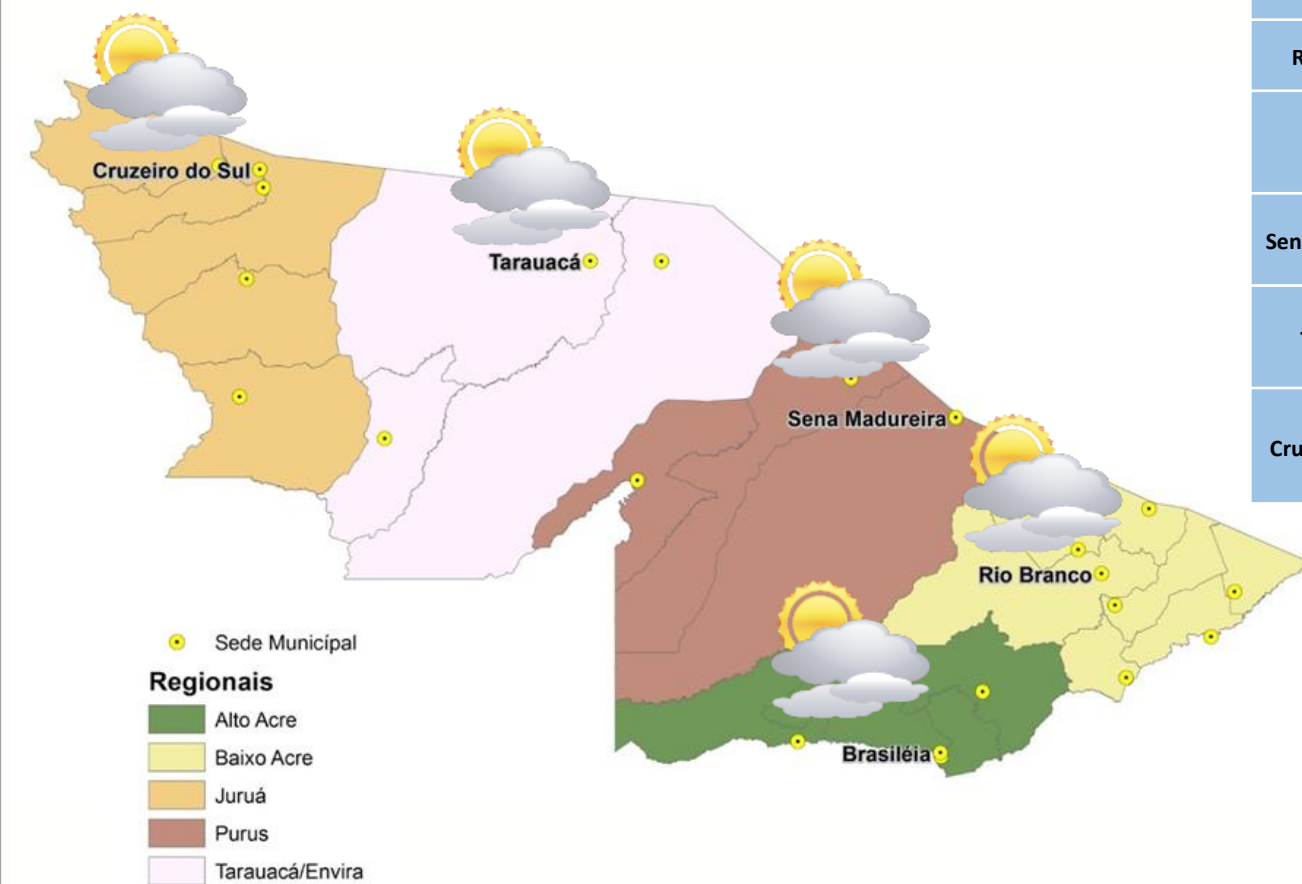


Tabela 1 - Previsões regionais

Fonte: SIPAM

CIDADE	Temp. (°C)	UR (%)	Vento (km)	CONDIÇÃO DO TEMPO
	MAX/MIN	MAX/MIN	DIR.	
Rio Branco	33/22	90/40	NW-N	Céu claro a parcialmente nublado.
Brasileia	34/19	95/40	NW-N	Céu claro a parcialmente nublado.
Sena Madureira	33/22	90/40	NW-N	Céu claro a parcialmente nublado.
Tarauacá	34/22	95/50	NW-N	Céu claro a parcialmente nublado.
Cruzeiro do Sul	33/22	90/45	NW-N	Céu claro a parcialmente nublado.

A Divisão de Meteorologia do Sistema de Proteção da Amazônia informa que o tempo segue aberto no Acre nesta quarta-feira. A previsão para todo o Estado, inclusive a capital Rio Branco, é de céu claro a parcialmente nublado e não há previsão de chuva.



BOLETIM

Hidrométrico

NÍVEL DOS RIOS

Tabela 2 - Nível dos rios

Elaboração: Governo do Estado do Acre

Data: 03/07/2019 - Nº 120

Fonte: ANA

Dados das 07:00h – Brasília

* (Quartel de Tarauacá) (06:00h)

**Leiturista

↓ Descendo ↑ Subindo
→ Nível Estável
 SL - Sem Leitura

Rio – Localização	Cota de Estiagem Alerta Alerta Máx.	Leitura do Dia Anterior/ Atual	
Rio Acre - Assis Brasil	4,00 3,50	2,72 2,71	↓
Rio Acre – Brasileia	4,00 3,50	1,40 1,37	↓
Rio Acre – Xapuri	2,20 2,00	2,22 2,21	↓
Rio Acre – Rio Branco	3,00 2,69	2,39 2,38	↓
Rio Iaco – Sena Madureira	2,20 2,00	1,53 1,51	↓
Rio Tarauacá – Tarauacá	2,20 2,00	SL SL	
Rio Envira – Feijó	2,50 2,00	4,05 4,04	↓
Rio Juruá – Cruzeiro do Sul	2,30 2,00	4,52 4,54	↑

Na leitura de hoje (03/07/2019), de acordo com a Tabela 2, as plataformas de monitoramento indicaram redução de nível nos rios monitorados, exceto o Rio Juruá em Cruzeiro do Sul. No gráfico 1, o Rio Acre em Rio Branco apresenta nível de 2,38 m (linha azul), mostrando-se acima da mínima histórica – 1,93 m (linha verde) para o período.

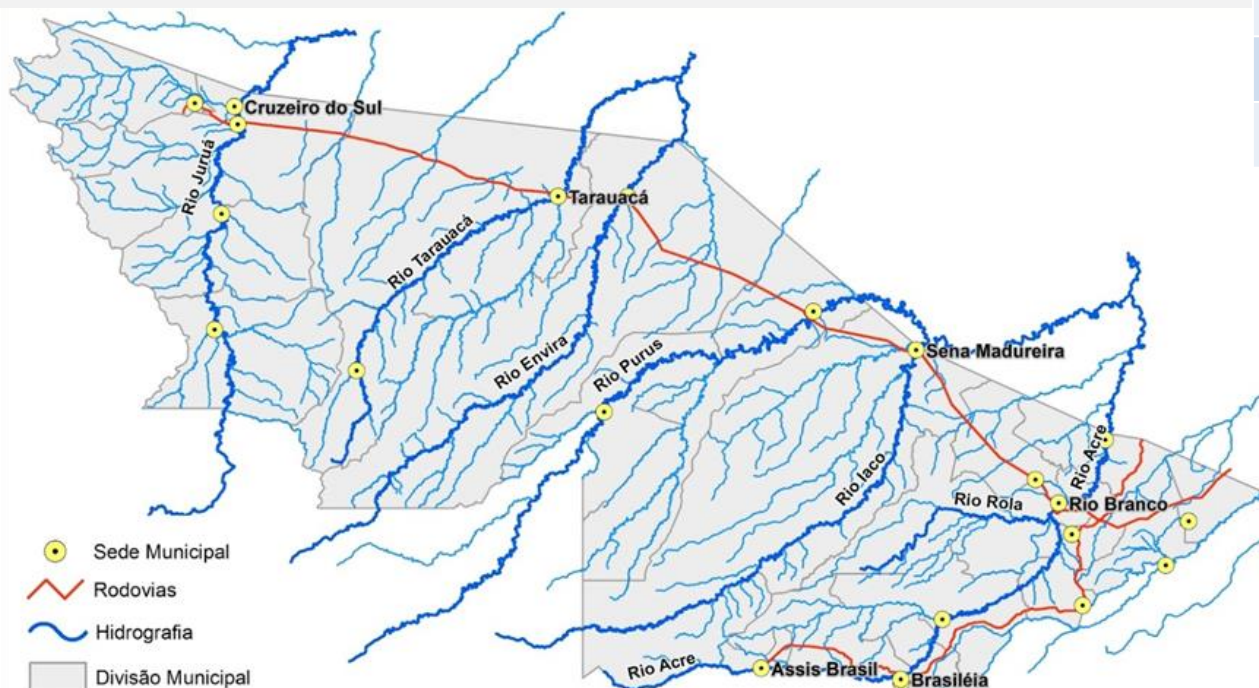
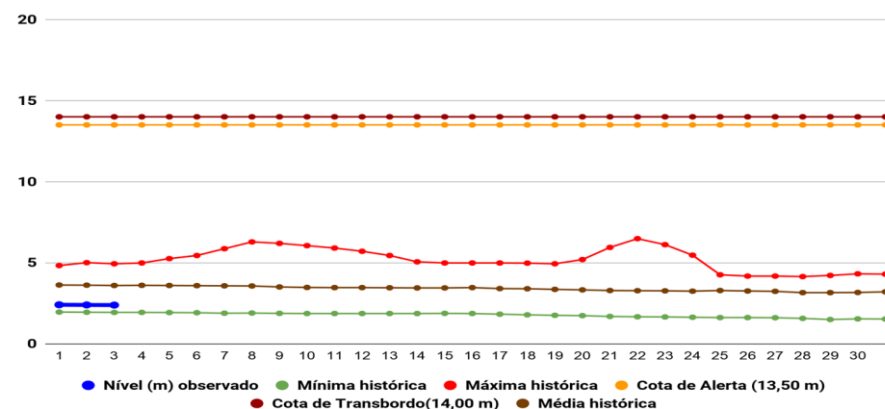


Gráfico 1 - Tendência do Nível do Rio Acre (Rio Branco) JULHO 2019



BOLETIM

Pluviométrico

CHUVA

Elaboração: Governo do Estado do Acre

Data: 03/07/2019 - Nº 120

FONTE: INMET/ANA/CPRM

No período de 01 a 03/07/2019, os maiores acumulados de chuva foram registrados em Rio Branco (13,2 mm), Marechal Thaumaturgo (10,2 mm), conforme Gráfico 2. No Gráfico 3, a estação de monitoramento do Seringal Guarany registrou acumulado de (0,6 mm).

Gráfico 2 - Acumulado de precipitação para Estado do Acre

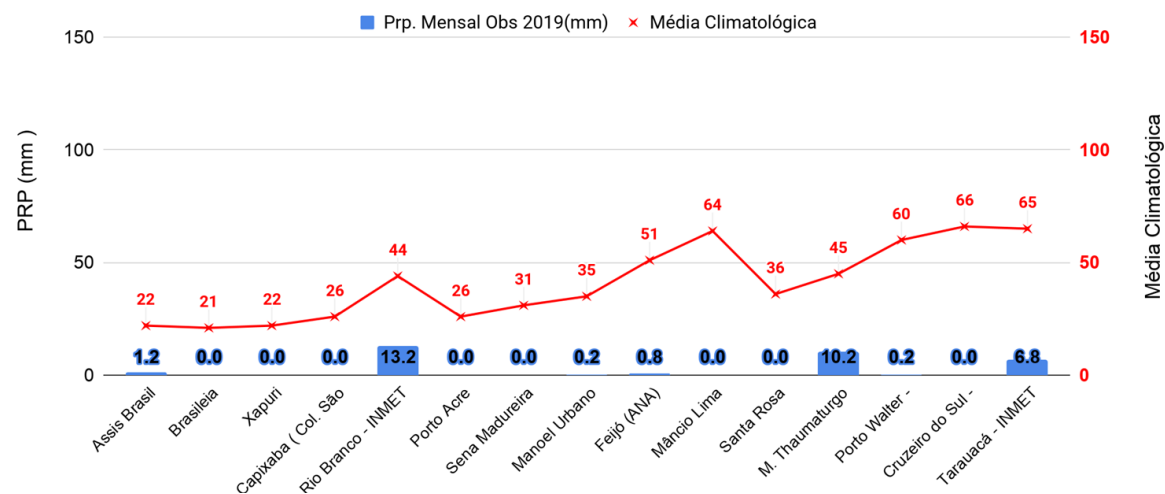
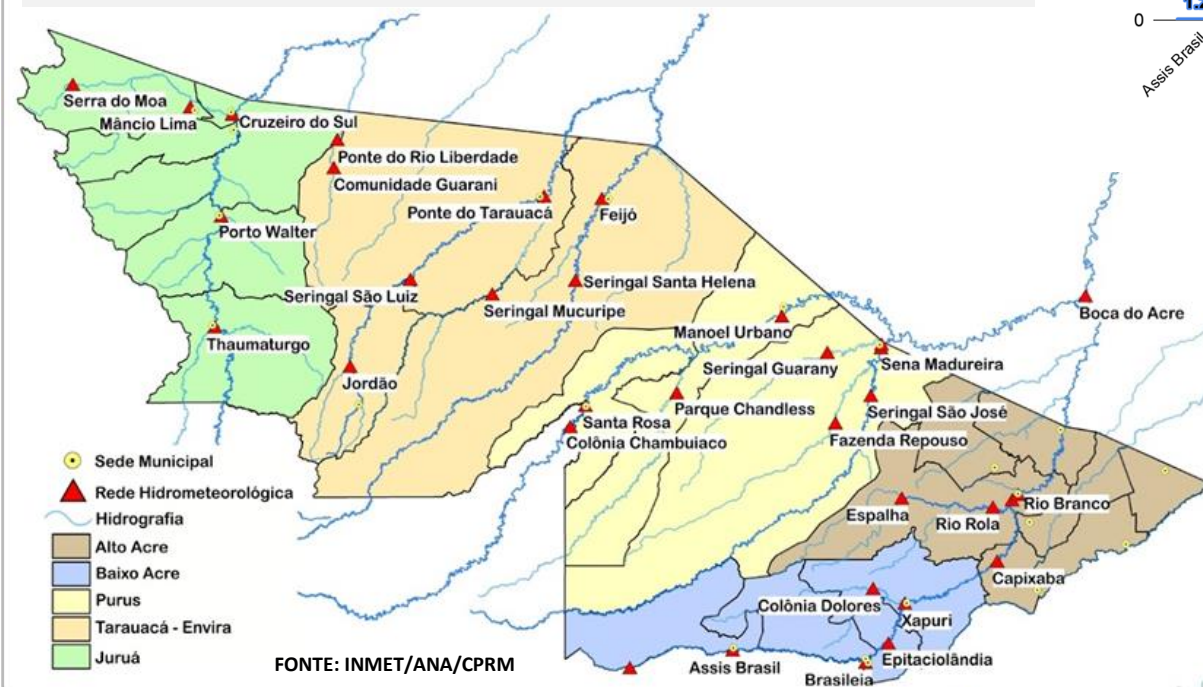


Gráfico 3 - Acumulado de precipitação para Estado do Acre



BOLETIM

Focos de Calor

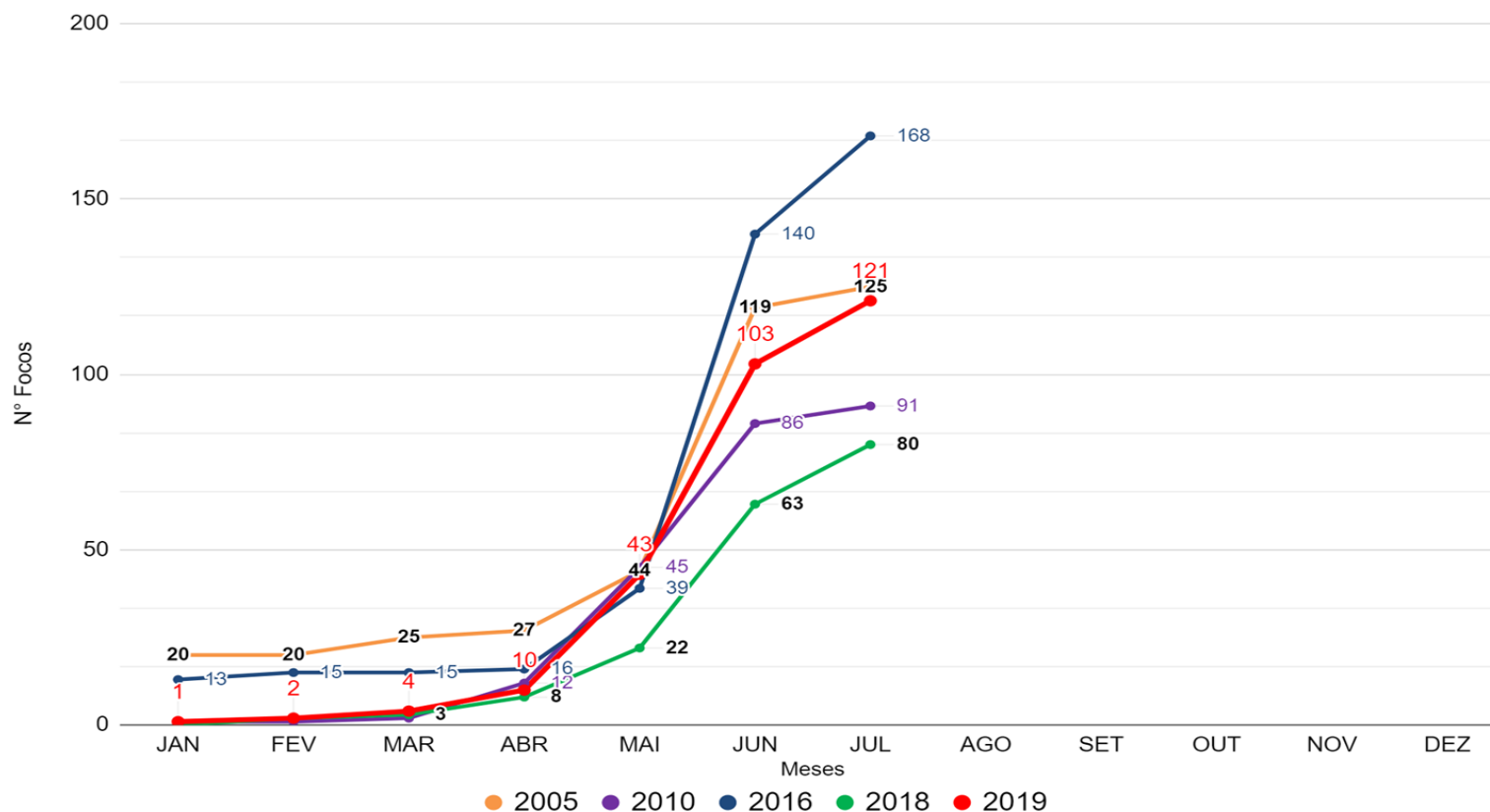
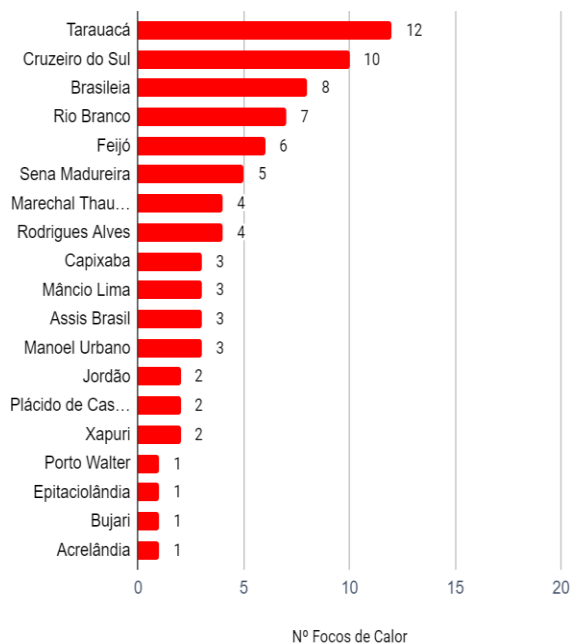
QUEIMADAS E INCÊNDIOS

Elaboração: Governo do Estado do Acre

Data: 03/07/2019 - Nº 120

Comparativo de Focos de Calor Anual Acumulados no Estado do Acre - 02/07

Acumulado do Mês (Junho e Julho)



Houve registro de 02 focos de queimada pelo satélite de referência (AQUA_M-T) na localidade de **Manoel Urbano** (01 foco) e **Rio Branco** (01 foco), ontem (30/06/2019).

FONTE: PROARCO/INPE(2019) * satélite de referência

O Gráfico acima (na lateral esquerda) apresenta o acumulado de focos de queimadas do início do mês de junho (01/06/2019) até ontem (02/07/2019) totalizando **78** focos, onde o município de Tarauacá lidera com 12 focos. No gráfico acima (à direita) do início do ano (01/01/2019) até ontem (02/07/2019) foram registrados **121** focos, ficando abaixo dos anos de 2005 e 2016, segundo dados do satélite de referência (AQUA_M-T).

BOLETIM

Focos de Calor

QUEIMADAS E INCÊNDIOS

Elaboração: Governo do Estado do Acre

Data: 03/07/2019 - Nº 120

PREVISÃO RISCO DE FOGO

O risco *Médio* e *Alto* passa predominar no Estado, tendo como destaque os municípios que compõem o Alto, Baixo Acre e parte do leste. O *Crítico* risco encontra-se em *pontos isolados* entre Plácido de Castro, Bujari, Rio Branco, Porto Acre, Feijó, Tarauacá e Cruzeiro do Sul.

O risco *Mínimo* e *Baixo* passa a ter *predominância* apenas no oeste, entre Tarauacá, Cruzeiro do Sul e Mâncio Lima.

FOCOS DE QUEIMADAS ÚLTIMAS 24 HORAS

Houve registro de **18 focos** de queimada pelo satélite de referência (AQUA_M-T) nas localidades de Cruzeiro do Sul (03 foco), Rio Branco (03 focos), Assis Brasil (02 focos), Brasileia (02 focos), M. Thaumaturgo (02 focos), Tarauacá (02 focos), Xapuri (02 focos), Capixaba (01 foco) e Sena Madureira (01 focos), ontem (**02/07/2019**).

