

# BOLETIM

# Meteorológico

## PREVISÃO DO TEMPO

Elaboração: Governo do Estado do Acre

Data: 01/07/2019 - Nº 119

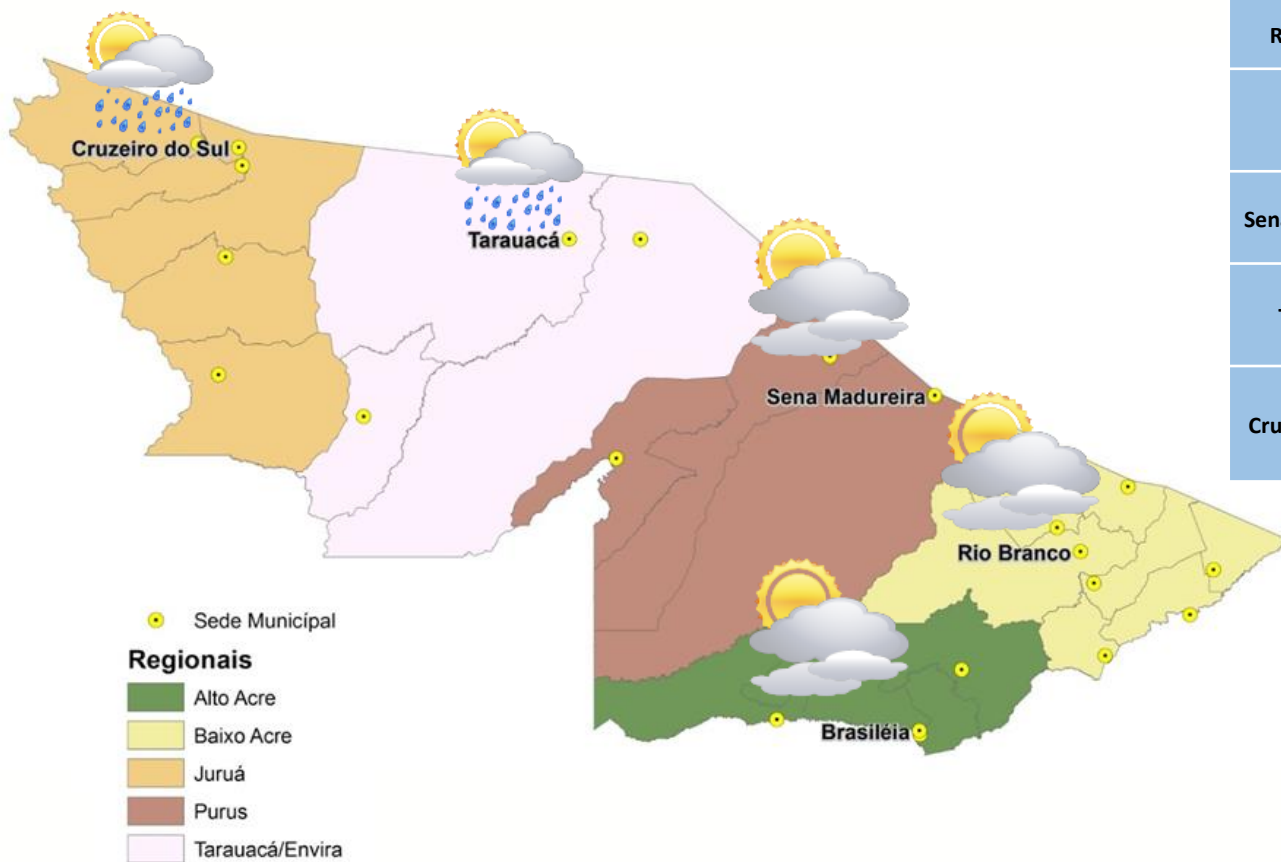


Tabela 1 - Previsões regionais

Fonte: SIPAM

CIDADE	Temp. (°C)	UR (%)	Vento (km)	CONDIÇÃO DO TEMPO
	MAX/MIN	MAX/MIN	DIR.	
Rio Branco	31/23	85/45	W-NW	Céu claro a parcialmente nublado.
Brasileia	31/22	85/45	W-NW	Céu claro a parcialmente nublado.
Sena Madureira	30/23	85/45	W-NW	Céu claro a parcialmente nublado.
Tarauacá	30/23	80/40	N-SE	Céu claro a parcialmente nublado com possibilidade de chuva em áreas isoladas.
Cruzeiro do Sul	31/24	80/40	N-SE	Céu claro a parcialmente nublado com possibilidade de chuva em áreas isoladas.

A Divisão de Meteorologia do Sistema de Proteção da Amazônia informa que a segunda será de céu claro a parcialmente nublado em todo o Estado e somente há previsão em forma de pancadas isoladas de chuvas na região centro-oeste do Estado.



# BOLETIM

# Hidrométrico

## NÍVEL DOS RIOS

Tabela 2 - Nível dos rios

Elaboração: Governo do Estado do Acre

Data: 01/07/2019 - Nº 119

Fonte: ANA

Dados das 07:00h – Brasília

\* (Quartel de Tarauacá) (06:00h)

\*\*Leiturista

↓ Descendo    ↑ Subindo  
→ Nível Estável  
 SL - Sem Leitura

Rio – Localização	Cota de Estiagem Alerta   Alerta Máx.	Leitura do Dia Anterior/ Atual	
Rio Acre - Assis Brasil	4,00 3,50	2,72 2,72	<span style="color: blue;">→</span>
Rio Acre – Brasileia	4,00 3,50	1,40 1,42	<span style="color: blue;">↑</span>
Rio Acre – Xapuri	2,20 2,00	2,20 2,20	<span style="color: blue;">→</span>
Rio Acre – Rio Branco	3,00 2,69	2,42 2,40	<span style="color: red;">↓</span>
Rio Iaco – Sena Madureira	2,20 2,00	1,70 1,60	<span style="color: red;">↓</span>
Rio Tarauacá – Tarauacá	2,20 2,00	SL SL	
Rio Envira – Feijó	2,50 2,00	4,08 4,06	<span style="color: red;">↓</span>
Rio Juruá – Cruzeiro do Sul	2,30 2,00	SL SL	

Na leitura de hoje (01/07/2019), de acordo com a Tabela 2, as plataformas de monitoramento indicaram redução de nível nos rios monitorados, exceto o Rio Acre em Brasileia com 1,42 m com. O Rio Acre em Assis Brasil e em Xapuri apresentaram estabilidade em sua leitura. No gráfico 1, o Rio Acre em Rio Branco apresenta nível de 2,40 m (linha azul), mostrando-se acima da mínima histórica – 1,95 m (linha marrom) para o período. No dia 01/07/2019 de 00:00 às 10:00 não houve acumulados de chuva.

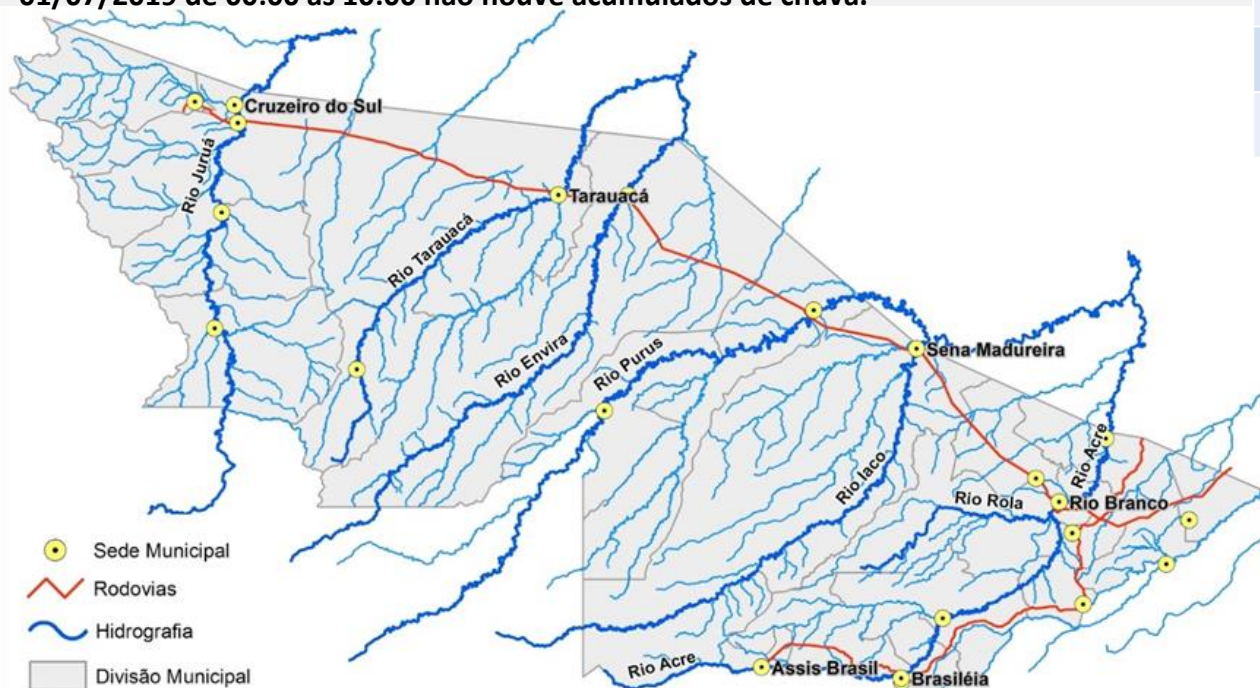
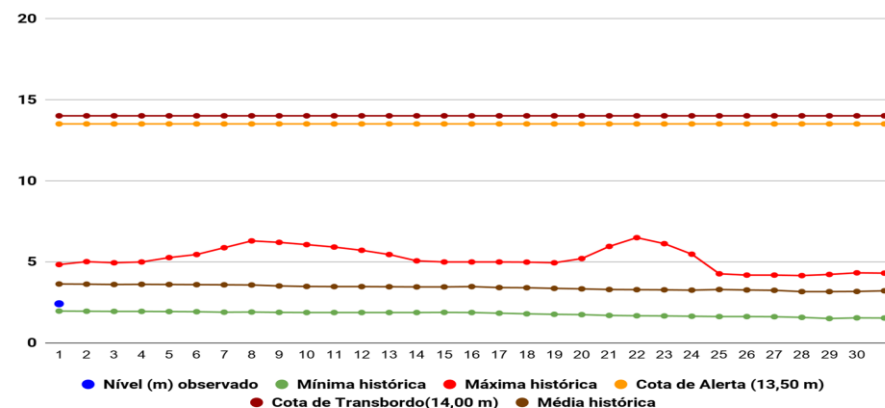


Gráfico 1 - Tendência do Nível do Rio Acre (Rio Branco) JULHO 2019



# BOLETIM

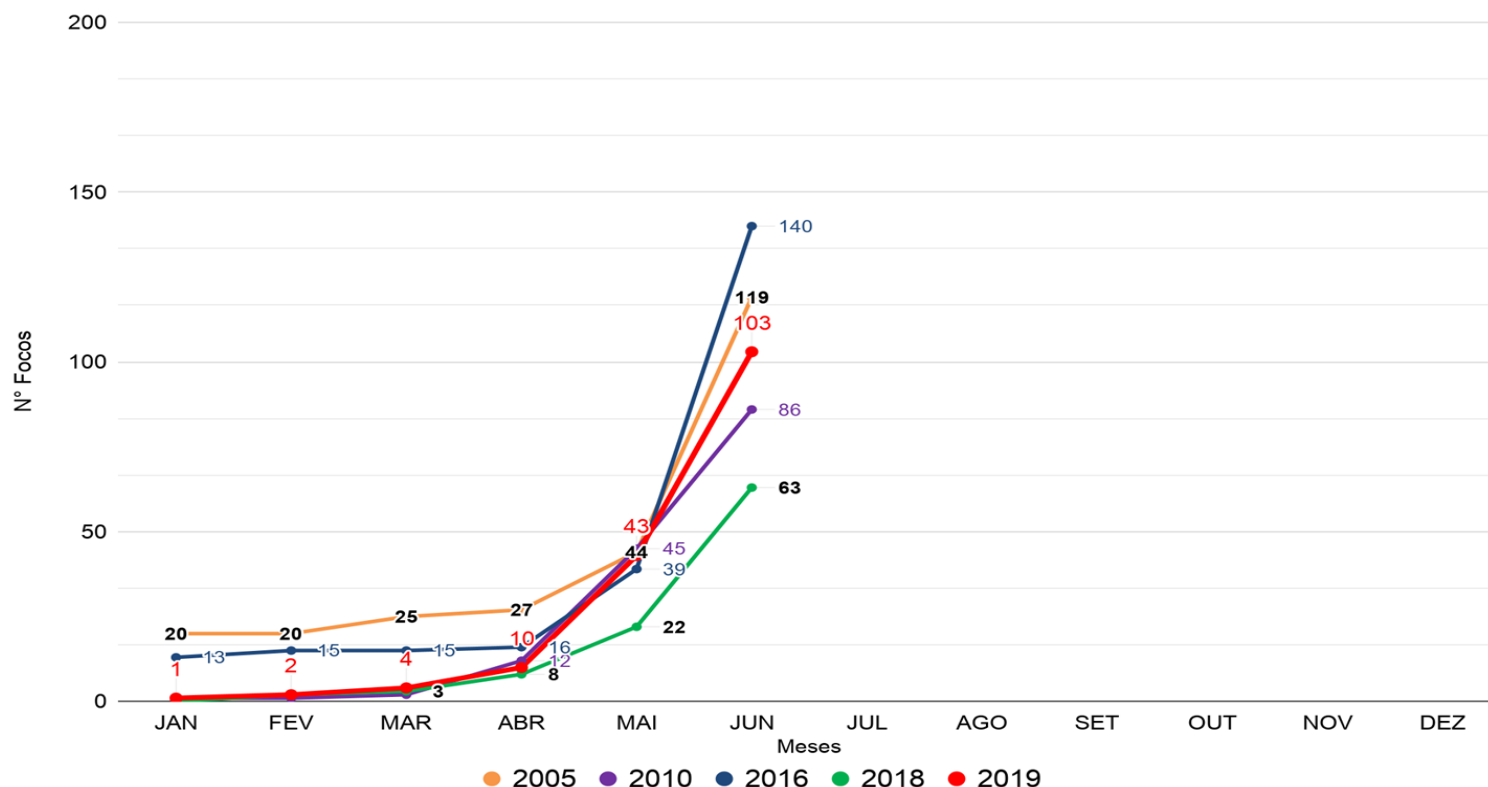
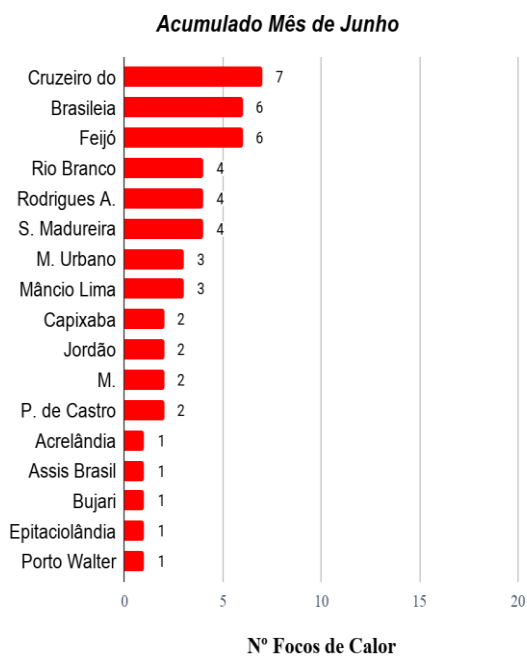
# Focos de Calor

## QUEIMADAS E INCÊNDIOS

Elaboração: Governo do Estado do Acre

Data: 01/07/2019 - Nº 119

Comparativo de Focos de Calor Anual Acumulados no Estado do Acre - 30/06



### FOCOS DE QUEIMADAS ÚLTIMAS 24 HORAS

Houve registro de 02 focos de queimada pelo satélite de referência (AQUA\_M-T) na localidade de **Manoel Urbano** (01 foco) e **Rio Branco** (01 foco), ontem (30/06/2019).

FONTE: PROARCO/INPE(2019) \* satélite de referência

O Gráfico acima (na lateral esquerda) apresenta o acumulado de focos de queimadas do início do mês de junho (01/06/2019) até ontem (30/06/2019) totalizando 60 focos, onde o município de Tarauacá lidera com 10 focos. No gráfico acima (à direita) do início do ano (01/01/2019) até ontem (30/06/2019) foram registrados 103 focos, ficando abaixo dos anos de 2005 e 2016, segundo dados do satélite de referência (AQUA\_M-T).